


Royaume du Maroc
Ministère de la Santé
et de la Protection sociale



المملكة المغربية
+٠٨٧٨٤+ | ١١٢٤٠٤٠
وزارة الصحة والحماية الاجتماعية
+٠٤٠٤٠٠+ | +٨٠٠٤ ٨ :٣٠٠٨ ٠١٠٤٠

SANTE EN CHIFFRES

2023



*Direction de la Planification et des Ressources Financières
Division de la Planification et des Etudes
Service des Etudes et de l'Information Sanitaire*

SANTE EN CHIFFRES 2023

Ministère de la Santé et de la Protection Sociale
Direction de la Planification et des Ressources Financières
Division de la Planification et des Etudes
Service des Etudes et de l'Information Sanitaire

Sommaire

SOMMAIRE	III
ACRONYMES	VI
LISTE DES TABLEAUX	VII
LISTE DES FIGURES	X
INTRODUCTION	XI
1- CHIFFRES CLES	1
1.1. INDICATEURS SOCIO-DEMOGRAPHIQUES	1
1.2. INDICATEURS DES RESSOURCES SANITAIRES	2
1.3. INDICATEURS DE PERFORMANCE	4
1.4. INDICATEURS DE PRODUCTION DES HOPITAUX PUBLICS ⁷	5
1.5. Indicateurs relatifs aux maladies à déclaration obligatoire, année 2023 ⁸	5
1.6. PRINCIPALES CAUSES DE DECES ^(*)	5
2- RESSOURCES ET PREFORMANCES AU NIVEAU NATIONAL ET REGIONAL	6
2.1. Territoires de santé	6
2.2. Population	7
2.3. Infrastructures sanitaires	9
2.3.1 Secteur Public	9
2.3.1.1. Réseau des Etablissements de Soins de Santé Primaires	9
2.3.1.2. Réseau Hospitalier	10
2.3.1.3. Réseau des Etablissements Médico-Sociaux	10
2.3.1.4. Réseau Intégré des Soins d'Urgences Médicales	11
2.3.2 Secteur Privé	12
2.3.2.1. Cliniques privées	12
2.3.2.2. Autres Infrastructures privées	12
2.4. Ressources humaines	13
2.4.1 Secteur Public	13
2.4.1.1. Personnel Médical	13
2.4.1.2. Personnel Infirmier et technicien de santé	14
2.4.2 Secteur privé	15
2.5. Equipements lourds et installations de haute technologie (secteur public)	16
2.6. Production des établissements de santé publics	17
2.6.1 Réseau des établissements de soins de santé primaires	17
2.6.1.1. Planification Familiale	17
2.6.1.2. Surveillance de la Grossesse et de l'Accouchement	18
2.6.1.2.1 Consultations pré et post natales	18
2.6.1.2.2 Accouchements et suites de couches	19
2.6.1.3. Détection Précoce des Cancers du Sein et du Col de l'Utérus	20
2.6.1.4. IST / SIDA	20
2.6.1.5. Immunisation	21
2.6.1.6. Nutrition	22
2.6.1.7. Soins curatifs	23
2.6.1.8. Santé scolaire et universitaire	24
2.6.1.9. Santé buccodentaire	24
2.6.1.10. Violence à l'égard des femmes et des enfants	25
2.6.1.11. Réhabilitation	25
2.6.1.12. Plan santé rurale	26



2.6.2	Réseau Hospitalier	27
2.6.2.1.	Activités hospitalières	27
2.6.2.2.	Prestations chirurgicales et consultations spécialisées	27
1.6.2.3.	Activités des laboratoires des hôpitaux publics	28
2.6.3	Etat de santé	29
2.6.3.1.	Maladies Transmissibles	29
2.6.3.2.	Maladies Non Transmissibles	32
2.6.3.3.	Addictologie	34
2.6.3.4.	Causes de décès (*)	35
2.6.4	Santé environnementale	37
2.7.	EVOLUTION DES INDICATEURS, 2016 – 2023	40
3-	RESSOURCES ET PREFORMANCES PAR PROVINCE/PREFECTURE	43
3.1.	Populations cibles des programmes de santé par milieu, par province et préfecture	43
3.2.	Infrastructures sanitaires	45
3.2.1	Secteur Public	45
2.2.1.1.	Réseau des Etablissements de Soins de Santé Primaires	45
2.2.1.2.	Réseau Hospitalier	46
2.2.1.3.	Réseau des Etablissements Médico-Sociaux	47
2.2.1.4.	Réseau Intégré des Soins d'Urgences Médicales	48
3.2.2	Secteur Privé	49
3.3.	Ressources humaines	51
3.3.1	Secteur Public	51
3.3.1.1	Personnel médical	51
3.3.1.2	Personnel infirmier et technicien de santé	54
3.3.2	Secteur Privé	56
3.4.	Production des établissements de santé	57
3.4.1	Réseau des Etablissements de Soins de Santé Primaires	57
3.4.1.1.	Planification Familiale	57
3.4.1.2.	Surveillance de la Grossesse et de l'Accouchement	59
3.4.1.2.1	Consultation prénatale	59
3.4.1.2.2	Accouchements et suites de couches	61
3.4.1.2.3	Consultation post-natale	65
3.4.1.3.	Détection Précoce des Cancers du Sein et du Col de l'Utérus	67
3.4.1.4.	IST / SIDA	71
3.4.1.5.	Immunisation	74
3.4.1.6.	Nutrition	81
3.4.1.7.	Consultation médicale chez les enfants de moins de 5 ans	85
3.4.1.8.	Soins curatifs	88
3.4.1.9.	Santé scolaire et universitaire	89
3.4.2.	Réseau Hospitalier	90
3.4.2.1.	Activité hospitalière	90
3.4.2.2.	Prestations chirurgicales	93
3.4.2.3.	Consultations spécialisées	96
3.4.2.4.	Activités des laboratoires des hôpitaux publics	99
3.4.3.	Etat de santé	102
3.4.3.1.	Maladies Transmissibles	102
3.4.3.1.1.	Maladies sous surveillance épidémiologique	102
3.4.3.2.	Maladies Non Transmissibles	104
3.4.3.2.1	Hypertension artérielle	104
3.4.3.2.2	Diabète	105
3.4.4.	Santé environnementale	106



ACRONYMES

AMO	Assurance Maladie Obligatoire
ARV	AntiRétroviral
CDTMR	Centre de Diagnostic de Traitement des Maladies Respiratoire
CEC	Circulation Extra Corporelle
CIM10	Classification Internationale des Maladies, 10e édition10eme édition
CNOPS	Caisse Nationale des Organismes de Prévoyance Sociale
CNSS	Caisse Nationale de Sécurité Sociale
DELM	Direction de l'Epidémiologie et de Lutte contre les Maladies
DMS	Durée Moyenne de Séjour
DF	Division Financière
DGAPR	Délégation générale à l'administration pénitentiaire et à la réinsertion
Dh	Dirhams
DP	Direction de la Population
DPE	Division de la Planification et des Etudes
DPRF	Direction de la Planification et des Ressources Financières
DTS	Dépenses Totales de Santé
ENPSF	Enquête Nationale sur la Population et la Santé Familiale
ESSP	Etablissement de Soins de Santé Primaire
HCP	Haut-Commissariat au Plan
Héli-SMUR	Hélicoptère Service Mobile d'Urgence et de Réanimation
HTA	HyperTension Artérielle
IE	Indice Epidémiologique
IRM	Imagerie par Résonance Magnétique
IROT	Intervalle de ROTation
ISF	Indice Synthétique de Fécondité
IST	Infection Sexuellement Transmissible
MTSB	Matériel de Transport et de Secours de Base
ONG	Organisation Non Gouvernementale
PF	Planification Familiale
PNPF	Programme National de la Planification Familiale



PIB	Produit Intérieur Brut
eTME	Elimination de la Transmission de la Mère à l'Enfant
PVVIH	Personne Vivant avec le VIH
RAMED	Régime d'Assistance Médicale
REMS	Réseau des Etablissements Médico-Sociaux
RH	Réseau Hospitalier
RISUM	Réseau Intégré des Soins d'Urgences Médicales
SAMU	Service d'Aide Médicale Urgente
SC	Soins Curatifs
SEGMA	Services de l'Etat Gérés de Manière Autonome
SEIS	Service des Etudes et de l'Information Sanitaire
SES	Service de l'Economie Sanitaire
SIDA	Syndrome d'ImmunoDéficiency Acquis
SMI	Santé Maternelle et Infantile
SMUR	Service Mobile d'Urgence et de Réanimation
SREC	Santé de la Reproduction, santé de l'Enfant et soins Curatifs
TEMP	Tomographie à Emission Mono-Photonique
TEMP-TDM	Tomographie par Emission MonoPhotonique couplée à la TomoDensitoMétrie
TEP-IRM	Tomographie à Emission de Positron Couplé à une Imagerie par Résonance Magnétique
TEP-Scan	Tomographie à Emission de Positron Couplé à un Scanner
TOM	Taux d'Occupation Moyen
TPS	Treatment Planning System (Système de Planification et de Traitement)
TROT	Taux de Rotation
VAT	Vaccin AntiTétanique
VIH	Virus de l'Immunodéficiency Humaine
UMP	Urgences Médicales de Proximité
UPH	Urgences Pré-Hospitalières



Liste des Tableaux

- Tableau 1 :** Évolution des populations cibles des programmes de santé entre 2018 et 2024 par milieu.
- Tableau 2 :** Répartition des établissements privés par type et par région, année 2023.
- Tableau 3 :** Répartition du personnel médical par réseau et par région, année 2023.
- Tableau 4 :** Répartition du personnel infirmier et technicien de santé par région, année 2023.
- Tableau 5 :** Répartition des équipements lourds et installations de haute technologie par région, année 2023.
- Tableau 6 :** Indicateurs de la Planification Familiale, année 2023.
- Tableau 7 :** Indicateurs de performance des structures d'accouchements publiques, année 2023.
- Tableau 8 :** Indicateurs de prestations des soins curatifs par région et par milieu, année 2023.
- Tableau 9 :** Bilan des activités du plan de santé buccodentaire par région, année 2023.
- Tableau 10 :** Bilan des réalisations des programmes de la Réhabilitation, année 2023.
- Tableau 11 :** Réalisations du plan santé rurale à partir du bilan des unités médicales mobiles, année 2023.
- Tableau 12 :** Réalisations du plan santé rurale à partir du bilan des caravanes médicales spécialisées, année 2023.
- Tableau 13 :** Indicateurs d'activités hospitalières, année 2023.
- Tableau 14 :** Indicateurs de prestations chirurgicales et de consultations spécialisées, année 2023.
- Tableau 15 :** Répartition des activités des laboratoires des hôpitaux publics par région, année 2023.
- Tableau 16 :** Répartition des cas des maladies sous surveillance épidémiologique par région, année 2023.
- Tableau 17 :** Répartition des cas des maladies sous surveillance épidémiologique par région, année 2023 (suite).
- Tableau 18 :** Répartition des cas des maladies sous surveillance épidémiologique par région, année 2023 (suite).
- Tableau 19 :** Répartition des cas hypertendus diagnostiqués et pris en charge au niveau des ESSP par région, par sexe et par milieu, année 2023.
- Tableau 20 :** Répartition des cas diabétiques diagnostiqués et pris en charge au niveau des ESSP par région, par sexe et par milieu, année 2023.
- Tableau 21 :** Répartition des prestations relatives à l'addictologie selon le sexe et le traitement au niveau national et par région, année 2023.
- Tableau 22 :** Classement des 10 premières causes de décès selon les chapitres de la CIM-10 pour les hommes, Maroc-2020.
- Tableau 23 :** Classement des 10 premières causes de décès selon les chapitres de la CIM-10 pour les femmes, Maroc-2020.
- Tableau 24 :** Bilan des activités de contrôle de la qualité des eaux à usage alimentaire et de l'assainissement liquide par milieu et par région, année 2023.
- Tableau 25 :** Bilan des activités d'audit environnemental des établissements de santé par région, année 2023.
- Tableau 26 :** Bilan des activités de contrôle de l'Hygiène Alimentaire par région, année 2023.
- Tableau 27 :** Bilan des activités de surveillance entomologique (Lutte contre les vecteurs de maladies) par région, année 2023.
- Tableau 28 :** Bilan des activités des Laboratoires de Santé Publique - composante Santé-Environnement par région, année 2023.
- Tableau 29 :** Répartition des populations cibles des Programmes de Santé Maternelle et Infantile par région, par province/préfecture et par milieu année 2023.
- Tableau 30 :** Répartition des populations féminines cibles des Programmes de santé par région, par province/préfecture et par milieu, année 2023.
- Tableau 31 :** Répartition des ESSP par région, par province/préfecture, par milieu et par catégorie, année 2023.
- Tableau 32 :** Répartition des hôpitaux par région, par province/préfecture, par milieu et par catégorie, année 2023.
- Tableau 33 :** Répartition des structures de REMS par région et par province/préfecture, année 2023.
- Tableau 34 :** Répartition des structures de RISUM par région, par province/préfecture et par catégorie, année 2023.
- Tableau 35 :** Répartition des types de cliniques privées par région et par province/préfecture, année 2023.
- Tableau 36 :** Répartition des établissements privés par région et par province/préfecture, année 2023.
- Tableau 37 :** Répartition des médecins du secteur public par région, par province/préfecture et par réseau, année 2023.
- Tableau 38 :** Répartition des médecins du secteur public par région, par province/préfecture et par spécialité, année 2023.
- Tableau 39 :** Répartition des médecins du secteur public par région, par province/préfecture et par spécialité, année 2023 (suite)
- Tableau 40 :** Répartition du personnel infirmiers et de techniciens de santé du secteur public par région, par province/préfecture et par réseau, année 2023.



- Tableau 41 :** Répartition du personnel infirmier et de technicien de santé du secteur public par région, par province/préfecture et par spécialité, année 2023.
- Tableau 42 :** Répartition des médecins du secteur privé par région et par province/préfecture, année 2023.
- Tableau 43 :** Répartition des nouvelles clientes selon les méthodes contraceptives utilisées par région, par province/préfecture et par milieu, année 2023.
- Tableau 44 :** Répartition des clientes de retour selon les méthodes contraceptives utilisées par région, par province/préfecture et par milieu, année 2023.
- Tableau 45 :** Répartition des prestations de la consultation prénatale par région, par province/préfecture et par milieu, année 2023.
- Tableau 46 :** Répartition des CPN médicalisées et des grossesses à risques diagnostiquées par région, par province/préfecture et par milieu, année 2023.
- Tableau 47 :** Répartition des accouchements réalisés dans les structures d'accouchements publiques par type de structure, mode d'accouchements, région, province/préfecture et milieu de provenance de la femme, année 2023.
- Tableau 48 :** Répartition des complications obstétricales enregistrées au niveau des structures d'accouchements publiques par région, par province/préfecture et par milieu de provenance de la femme, année 2023.
- Tableau 49 :** Répartition des naissances enregistrées au niveau des structures d'accouchements publiques par région, par province/préfecture et par milieu de provenance de la femme, année 2023.
- Tableau 50 :** Répartition des complications diagnostiquées et du nombre de malformations chez le nouveau-né enregistrées au niveau des structures d'accouchements publiques par région, par province/préfecture et par milieu de provenance de la femme, année 2023.
- Tableau 51 :** Répartition des consultations post-natale pour la mère par type de consultation, par région, par province/préfecture et par milieu, année 2023.
- Tableau 52 :** Répartition des consultations post-natale pour le nouveau-né par type de consultation, par région, par province/préfecture et par milieu, année 2023.
- Tableau 53 :** Répartition des réalisations de détection précoce du cancer du sein au niveau des ESSP (dépistage) par région, par province/préfecture et par milieu, année 2023.
- Tableau 54 :** Répartition des réalisations de détection précoce du cancer du col utérin aux ESSP (dépistage) par région, par province/préfecture et par milieu, année 2023.
- Tableau 55 :** Répartition des réalisations de la détection précoce du cancer du sein (diagnostic) par région, par province/préfecture et par milieu, année 2023.
- Tableau 56 :** Répartition des réalisations de la détection précoce du cancer du col utérin (diagnostic) par région, par province/préfecture et par milieu, année 2023.
- Tableau 57 :** Répartition des déclarations syndromiques des infections sexuellement transmissibles (IST) chez les femmes et les hommes par région, par province/préfecture et par milieu, année 2023*.
- Tableau 58 :** Répartition des tests VIH réalisés par région et par province/préfecture, année 2023
- Tableau 59 :** Répartition des femmes enceintes testés pour la syphilis par région, par province/préfecture et par milieu, année 2023.
- Tableau 60 :** Répartition des enfants nés protégés et du nombre d'enfants vaccinés par antigène (Hep.B1, BCG et VPO.O), par région, par province/préfecture et par milieu, année 2023.
- Tableau 61 :** Répartition des enfants vaccinés par antigène (VPO et DTC-Hib-HB (Penta)), par région, par province/préfecture et par milieu, année 2023.
- Tableau 62 :** Répartition des enfants vaccinés par antigène (VPI et Rotavirus), par région, par province/préfecture et par milieu, année 2023.
- Tableau 63 :** Répartition des enfants vaccinés par antigène (Pneumocoque et RR), par région, par province/préfecture et par milieu, année 2023.
- Tableau 64 :** Répartition des enfants vaccinés par antigène (Rappel VPO.O et Rappel DTC), par région, par province/préfecture et par milieu, année 2023.
- Tableau 65 :** Répartition des femmes en âge de procréation ayant reçu le vaccin contre le tétanos et la diphtérie par région, par province/préfecture, par prise et par milieu, année 2023.
- Tableau 66 :** Répartition des femmes enceintes ayant reçu le vaccin contre le tétanos et la diphtérie par région, par province/préfecture, par prise et par milieu, année 2023.
- Tableau 67 :** Répartition des enfants de moins de 5 ans ayant fréquenté les ESSP selon leur état nutritionnel par région, par province/préfecture et par milieu, année 2023.
- Tableau 68 :** Répartition des prestations de supplémentation préventive en vitamine A et vitamine D pour les enfants de moins de 5 ans par région, par province/préfecture et par milieu, année 2023.
- Tableau 69 :** Répartition des prestations de supplémentation curative en vitamine A et zinc pour les enfants de moins de 5 ans par région, par province/préfecture et par milieu, année 2023.



- Tableau 70 :** Répartition des prestations de supplémentation préventive en fer et vitamine D pour les femmes en CPN et CPoN par région, par province/préfecture et par milieu, année 2023.
- Tableau 71 :** Répartition des nourrissons (de 0 à 2 mois) malades selon la maladie par région, par province/préfecture et par milieu, année 2023.
- Tableau 72 :** Répartition des enfants (de 2 à 59 mois) malades selon la maladie par région, par province/préfecture et par milieu, année 2023.
- Tableau 73 :** Répartition des enfants (de 2 à 59 mois) malades selon la maladie par région, par province/préfecture et par milieu, année 2023 (suite).
- Tableau 74 :** Répartition des prestations de soins infirmiers et de consultations médicales par région, par province/préfecture et par milieu, année 2023.
- Tableau 75 :** Répartition des contrôles de l'acuité visuelle et des visites médicales systématiques au profit des élèves par région et par province/préfecture et par milieu, année 2023.
- Tableau 76 :** Les indicateurs des hôpitaux publics par région, par province /préfecture et par hôpital, année 2023.
- Tableau 77 :** Répartition des interventions chirurgicales par région, par province /préfecture et par hôpital, année 2023.
- Tableau 78 :** Répartition des consultations médicales spécialisées externes par région, par province /préfecture et par hôpital, année 2023.
- Tableau 79 :** Répartition des activités des laboratoires des hôpitaux publics par région, par Province /Préfecture et par hôpital, année 2023.
- Tableau 80 :** Répartition des cas de maladie sous surveillance épidémiologique, par région et par province/préfecture, année 2023.
- Tableau 81 :** Répartition des cas de maladie sous surveillance épidémiologique, par région et par province/préfecture, année 2023 (suite).
- Tableau 82 :** Répartition des cas hypertendus pris en charge et diagnostiqués par région et par province/préfecture, année 2023.
- Tableau 83 :** Répartition cas des diabétiques pris en charge et diagnostiqués par région et par province/préfecture, année 2023.
- Tableau 84 :** Répartition des cas cardites rhumatismales par région et par province/préfecture, année 2023.
- Tableau 85 :** Bilan des activités des Laboratoires de Santé Publique - composante Santé-Environnement (LSP -SE) par région et par province/préfecture, année 2023.

Liste des Figures

- Figure 1 :** Répartition des Etablissements de Soins de Santé Primaires par région et par milieu, année 2023.
- Figure 2 :** Répartition des structures d'appui au réseau des ESSP par région, année 2023.
- Figure 3 :** Répartition des hôpitaux par catégorie et par région, année 2023.
- Figure 4 :** Répartition des Etablissements Médico-Sociaux par type et par région, année 2023.
- Figure 5 :** Répartition des structures du RISUM par région, année 2023.
- Figure 6 :** Répartition des cliniques selon le type et la capacité litière par région, année 2023.
- Figure 7 :** Répartition du personnel médical par région, année 2023.
- Figure 8 :** Répartition du personnel infirmier et technicien de santé exerçants au niveau des établissements de santé par région, année 2023.
- Figure 9 :** Répartition (en %) des médecins du secteurs privé, année 2023.
- Figure 10 :** Répartition des médecins du secteur privé par région, année 2023.
- Figure 11 :** Indicateurs de la Planification Familiale, année 2023.
- Figure 12 :** Indicateurs de la consultation prénatale, année 2023.
- Figure 13 :** Indicateurs de la consultation post-natale, année 2023.
- Figure 14 :** Indicateurs de performance des structures d'accouchement publiques, année 2023.
- Figure 15 :** Indicateurs de la Détection Précoce des Cancers du Sein et du Col de l'Utérus, année 2023.
- Figure 16 :** Indicateurs de lutte contre les IST / SIDA, année 2023.
- Figure 17 :** Indicateurs de la vaccination des enfants de moins de 5 ans, année 2023.
- Figure 18 :** Indicateurs de la vaccination des femmes par le vaccin contre le tétanos et la diphtérie, année 2023.
- Figure 19 :** Indicateurs de supplémentation préventive des enfants de moins de 5 ans, année 2023.
- Figure 20 :** Indicateurs de supplémentation préventive des femmes enceintes et accouchées par le fer et par la vitamine D, année 2023.
- Figure 21 :** Indicateurs des prestations des soins curatifs, année 2023.
- Figure 22 :** Indicateurs de santé scolaire et universitaire au niveau national et par milieu, année 2023.
- Figure 23 :** Nombre d'enfants et de femmes victimes de maladies à déclaration obligatoire enregistré au niveau des établissements publics en fonction du type de violence et par milieu, année 2023.
- Figure 24 :** Indicateurs des activités de Réhabilitation, année 2023.
- Figure 25 :** Répartition des cas des maladies à déclaration obligatoire par région, année 2023.
- Figure 26 :** Nombre des hypertendus diagnostiqués et pris en charge au niveau des ESSP par sexe et par milieu, année 2023.
- Figure 27 :** Nombre des diabétiques diagnostiqués et pris en charge au niveau des ESSP par sexe et par milieu, année 2023.
- Figure 28 :** Répartition des principales causes de décès par sexe selon les chapitres de la CIM10, Maroc 2020.

Introduction

Le document « Santé en Chiffres » est un document annuel présentant une synthèse des données et des statistiques sur le système national de santé notamment sur l'offre de soins de santé publique et privée et la production des établissements publics de santé au niveau national, régional et provincial/préfectoral. Il est considéré l'une des sources de données officielles du Ministère de la Santé et de la Protection Sociale et constitue une référence en termes de données sanitaires pour les gestionnaires, praticiens, chercheurs, étudiants et tout utilisateur des données de santé.

Les données présentées dans ce document sont issues principalement des sources d'information suivantes :

- Les systèmes d'information sanitaire de routine permettant de collecter des données sur les performances des établissements publics de santé (activités des ESSP, activités hospitalières, surveillance épidémiologique...);
- Le système d'information de la carte sanitaire pour toutes les données relatives à l'offre de soins (ressources humaines, infrastructures, équipements et matériels biomédicaux);
- Les enquêtes et études nationales particulièrement l'Enquête Nationale sur la Population et la Santé Familiale et les Comptes Nationaux de la Santé ;
- Les données des autres départements ministériels en particulier le Haut-Commissariat au Plan.

Cette édition du document « Santé en chiffres 2023 » est structurée en trois parties, à savoir :

- Partie I : Chiffres clés ;
- Partie II : Ressources et performances au niveau national ;
- Partie III : Ressources et performances par région, province et préfecture.

Les prochaines éditions de ce document seront améliorées et enrichies continuellement pour couvrir les autres aspects et volets présentant un intérêt et pour tenir compte des suggestions et propositions des demandeurs de données.

A cette occasion, la Direction de la Planification et des Ressources Financières tient à présenter ses remerciements aux Directions Centrales et Régionales ainsi à toutes les Délégations du Ministère de la Santé et de la Protection Sociale pour leur contribution à l'élaboration de ce document. Les remerciements sont adressés plus particulièrement aux points focaux responsables des programmes sanitaires, gestionnaires et statisticiens au niveau régional et provincial/préfectoral pour leur engagement dans la collecte et la compilation des données.

Pour toutes remarques, suggestions ou demandes d'informations, veuillez envoyer un email à l'adresse suivante : s.seis2020@gmail.com ou contacter le Service des Etudes et de l'Information Sanitaire/DPRF : 05-37 76 28 47.



1- Chiffres clés

1.1. INDICATEURS SOCIO-DEMOGRAPHIQUES

Indice Synthétique de Fécondité (ISF)¹

(Nombre d'enfants par femme)

National	2,38
Urbain	2,12
Rural	2,8

Taux Brut de Natalité²

(Pour mille habitants)

National	15,7
Urbain	15,2
Rural	16,7

Taux Brut de Mortalité²

(Pour mille habitants)

National	5,2
Urbain	4,4
Rural	6,5

Taux d'accroissement démographique annuel moyen entre 2010 et 2020³

(Pour cent)

National	1,1
Urbain	2,0
Rural	-0,3

Taux de Mortalité Infantile¹

(Pour mille naissances)

National	18,0
Urbain	14,9
Rural	21,6

Taux de Mortalité Juvénile¹

(Pour mille naissances)

National	4,23
Urbain	4,0
Rural	4,5

Taux de Mortalité Infanto-Juvénile¹

(Pour mille naissances)

National	22,2
Urbain	18,8
Rural	26,0

Taux de Mortalité Maternelle¹

(Pour 100 000 naissances vivantes)

National	72,6
Urbain	44,6
Rural	111,1

Espérance de vie à la naissance, année 2023²

(en année)

ENSEMBLE		HOMMES		FEMMES	
National	77,0	National	75,3	National	78,8
Urbain	78,7	Urbain	77,3	Urbain	80,2
Rural	73,8	Rural	71,8	Rural	75,9

INDICATEURS ET CARACTERISTIQUES DE L'EMPLOI

Population active âgée de 15 ans et plus, année 2022²

(En milliers)

National	12 191
Urbain	7 591
Rural	4 599

Population active en chômage, année 2022²

(En milliers)

National	1 442
Urbain	1 201
Rural	241

Taux d'activité des personnes âgées de 15 ans et plus, année 2022²

(Pour cent)

National	44,3
Urbain	41,9
Rural	49,1

Taux de chômage des personnes âgées de 15 ans et plus, année 2022²

(Pour cent)

National	11,8
Urbain	15,8
Rural	5,2

Sources : 1 Enquête Nationale sur la Population et la Santé Familiale, ENPSF-2018, MS.

2 Les indicateurs sociaux du Maroc, Edition 2024

3 Portail web www.hcp.ma/ taux d'accroissement de la population du Maroc(en%) par période et milieu de résidence (1960-2050)

1.2. INDICATEURS DES RESSOURCES SANITAIRES

Offre de soins, année 2023 ⁴

Habitants par ESSP
12 300

Habitants par lit hospitalier (secteur public)
1 364

Ressources humaines, année 2023 ⁴

Personnel médical (secteur public et privé)

Habitants par médecin du secteur public	2 588
Habitants par médecin du secteur privé	2 439
Habitants par médecin (ensemble des secteurs)	1 255
% des médecins spécialistes dans le secteur public	76%
% des médecins spécialistes dans le secteur privé	64%
% des médecins spécialistes (ensemble des secteurs)	70%

Personnel infirmier (secteur public)

Habitants par infirmier 969

Réseau hospitalier

Lits par médecin 2,43

Réseau des ESSSP

Habitants par médecin 13 016

Répartition des ressources humaines du secteur public par profil et par réseau, année 2023 ⁴ (*)

		RH	RESSP	RISUM	REMS	Total
Personnel médical	Médecins généralistes	1 196	2 121	41	99	3 457
	Médecins Spécialistes	10 130	764	8	151	11 053
	Total Médecins	11 326	2 885	49	250	14 510
	Chirurgiens dentistes	301	192	0	36	529
	Pharmaciens	210	0	0	0	210
	Total corps médical	11 837	3 077	49	286	15 249
Personnel infirmier et technicien de santé	Infirmiers polyvalents	10 641	6 280	12	138	17 071
	Sages femmes	2 911	3 484	4	31	6 430
	Autres	12 439	2 002	37	746	15 224
	Total corps paramédical	25 991	11 766	53	915	38 725
Personnel administratif		2 060	164	0	61	2 285
Personnel techniques		5 852	448	29	63	6 392
Total		45 740	15 455	131	1 325	62 651

Source : 4 SCS/ DPE/ DPRF

(*) Personnel exerçant au niveau des établissements de santé publics



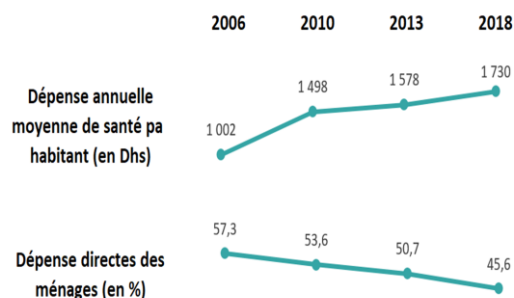
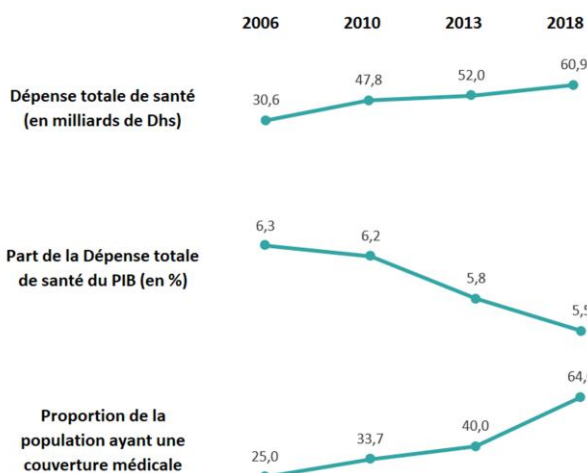
Ressources financières

Budget général du Ministère de la santé et de la Protection Sociale, année 2023 (en DH) ⁵	28 130 252 000
% du Budget Total du Ministère de la Santé et de la Protection Sociale du Budget Total de l'Etat, année 2023 ⁵	7,46
% du Budget de Fonctionnement du Ministère de la Santé et de la Protection Sociale du Budget de Fonctionnement de l'Etat, année 2023 ⁵	7,42
% du Budget d'Investissement du Ministère de la Santé et de la Protection Sociale du Budget d'investissement de l'Etat, année 2023 ⁵	7,55
PIB par habitant (en Dh), année 2023 ⁶	39 526
Budget global du Ministère de la Santé et de la Protection Sociale comme % du PIB, année 2023 (prix courants) ⁷	1,92

Ensemble des Subventions (en DH) du Ministère de la Santé et de la Protection Sociale, année 2023 : ⁵

	Subvention de fonctionnement	Subvention d'investissement	Total
CHU	2 782 000 000	160 000 000	2 942 000 000
SEGMA	645 000 000	20 500 000	665 500 000
Institut Pasteur	37 000 000	10 000 000	47 000 000
Total	3 464 000 000	190 500 000	3 654 500 000

Dépenses en santé ⁸



Dépenses allouées à la consommation médicale dans la DTS ⁸	80%
Dépenses allouées à la consommation médicale dans la DTS par habitant ⁸	1 384 Dh
Évolution annuelle moyenne de la DTS entre 2010-2013 ⁸	2,9%
Évolution annuelle moyenne de la DTS entre 2013-2018 ⁸	3,2%

Source : ⁵ DF/DPRF

⁶ Les comptes nationaux provisoires 2023, HCP

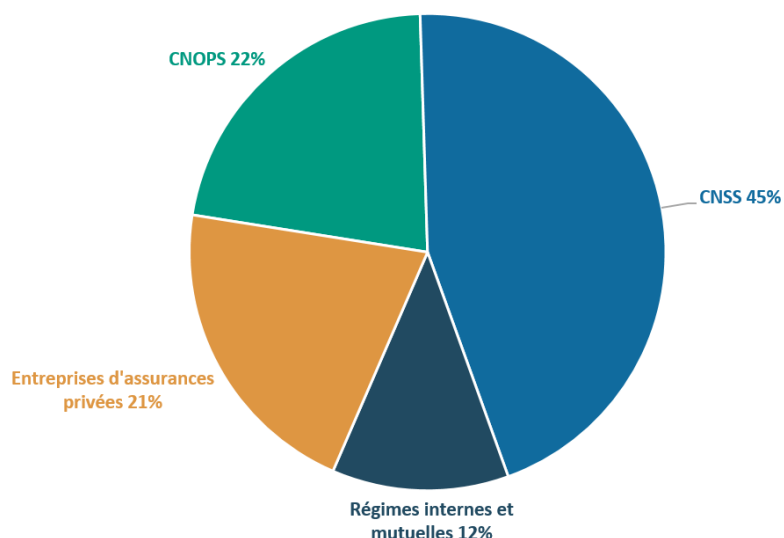
⁷ SEIS/DPE/DPRF

⁸ Comptes nationaux de la santé, année 2018



Protection sociale / couverture médicale ⁸

Répartition de la population couverte par l'AMO selon l'organisme, 2018



Source : 8 Comptes nationaux de la santé, année 2018

1.3. INDICATEURS DE PERFORMANCE

Programmes SMI/PF¹

Taux de prévalence contraceptive (en %) toutes méthodes

70,8%

Urbain 71,1%

Rural 70,3%

% des femmes enceintes recevant les soins prénatals par un personnel qualifié

88,5%

Urbain 95,6%

Rural 79,6%

% d'accouchements dans un établissement de santé

86,1%

Urbain 96,0%

Rural 73,7%

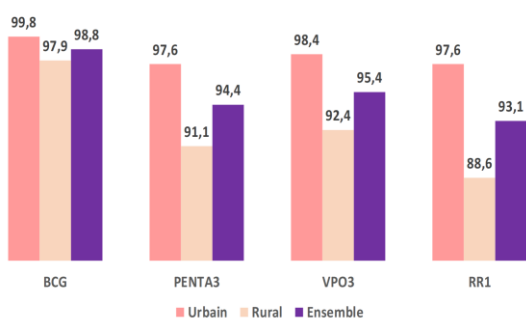
% d'accouchements par césarienne

21,2%

Urbain 26,3%

Rural 12,9%

Taux de couverture vaccinale (%) des enfants âgés de 12-23 mois par antigène et par milieu, ENPSF 2018



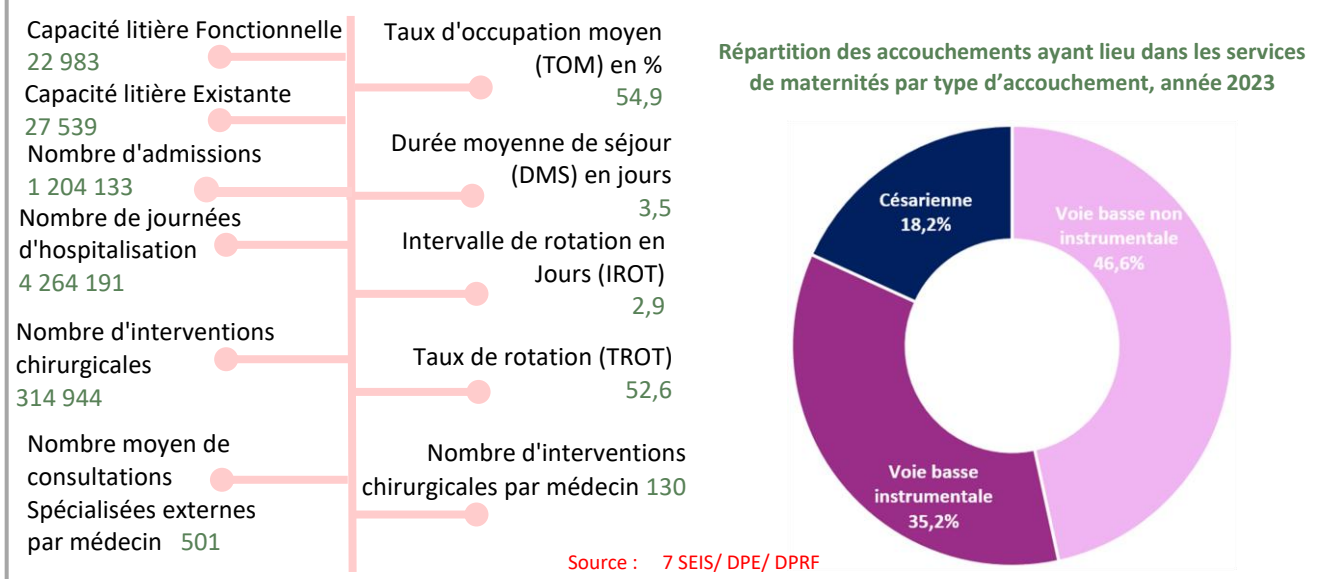
Consultations médicales et infirmiers dans les ESSP, année 2023 ⁷

	Urbain	Rural	Ensemble
Consultations médicales par habitant	0,44	0,30	0,39
Soins infirmiers par habitant	0,30	0,44	0,35

Sources : ¹ Enquête Nationale sur la Population et la Santé Familiale, (ENPSF-2018)
⁷ SEIS/ DPE/ DPRF



1.4. INDICATEURS DE PRODUCTION DES HOPITAUX PUBLICS ⁷

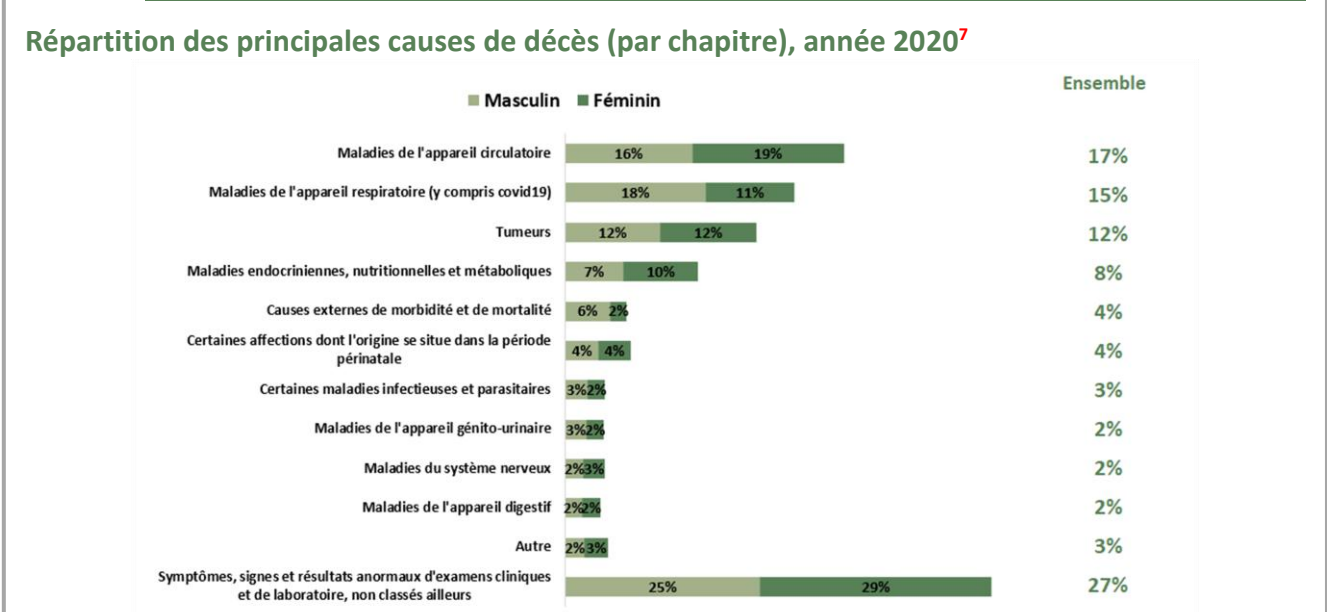


1.5. Indicateurs relatifs aux maladies à déclaration obligatoire, année 2023 ⁸

Maladies	Nombre de cas	Maladies	Nombre de cas
Tuberculose	32 429	Bilharziose importée	4
Coqueluche	155	Paludisme importé	622
Covid-19	6 659	Leptospirose	28
Tétanos	7	Leishmaniose cutané	2 359
Rougeole	55	Leishmaniose viscérale	73
Méningites	838	Paralysies flasques	154
SIDA	502	Lèpre	8
VIH	915	Toxi-infection collective	1 682
Rage	19		

Source : 8 DELM

1.6. PRINCIPALES CAUSES DE DECES ^(*)





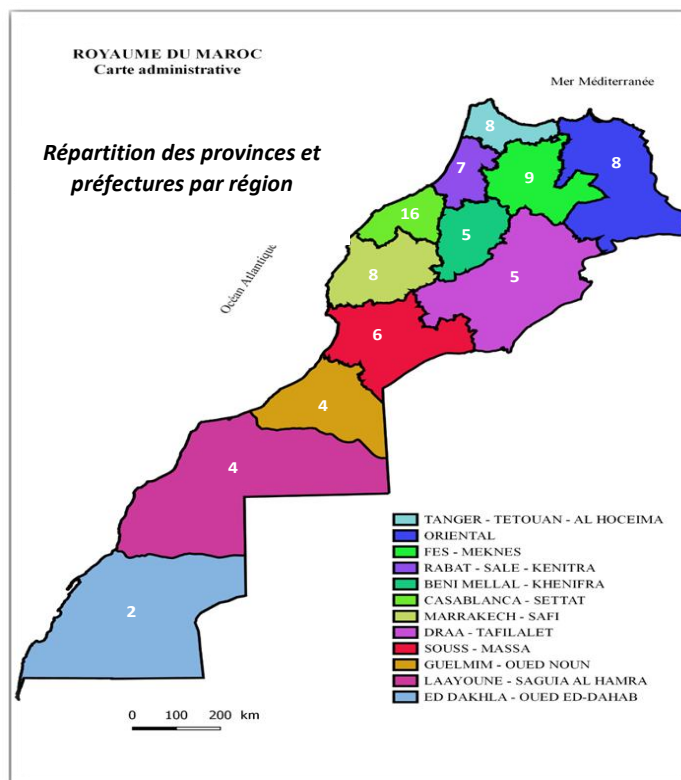
2- 2- RESSOURCES ET PREFORMANCES AU NIVEAU NATIONAL ET REGIONAL

2.1. Territoires de santé

« Conformément aux dispositions de l'article 22 de la loi-cadre n° 34-09 précitée, le territoire national est découpé en vertu de la présente section, en territoires de santé qui constituent des bassins de desserte de la population desservie par un ou plusieurs établissements ou installations de santé.

La délimitation des territoires de santé, se base sur la division administrative du Royaume, et peut être complétée le cas échéant, par un découpage spécifique fixé par le ministre de la santé en vue d'arrêter les territoires de santé les plus pertinents pour l'action sanitaire. » **Décret d'application de 2-14-562 Section II article 9**

Découpage sanitaire, année 2023

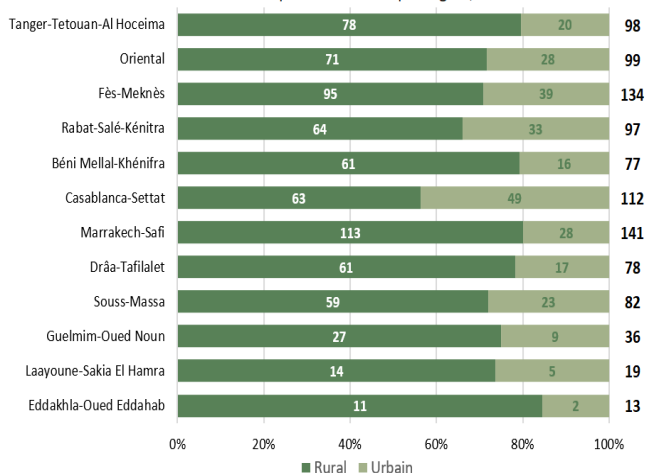


986 Circonscriptions sanitaires

Urbain 269

Rural 717

Nombre et % des circonscriptions sanitaires par région, année 2023

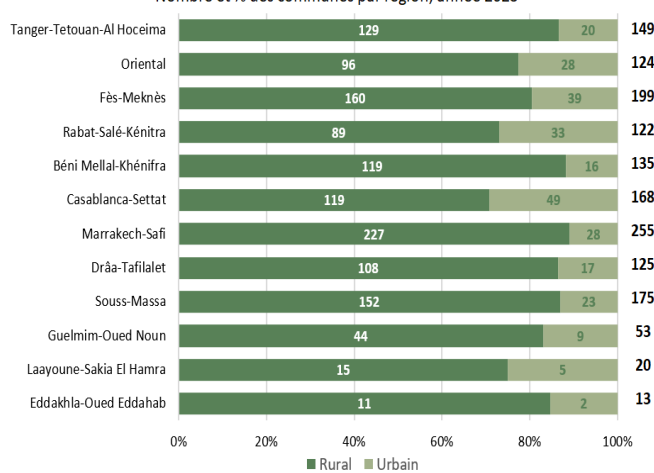


1 538 Communes (*)

Urbain 269

Rural 1 269

Nombre et % des communes par région, année 2023



(*) Les arrondissements sont comptabilisés comme étant des communes



2.2. Population

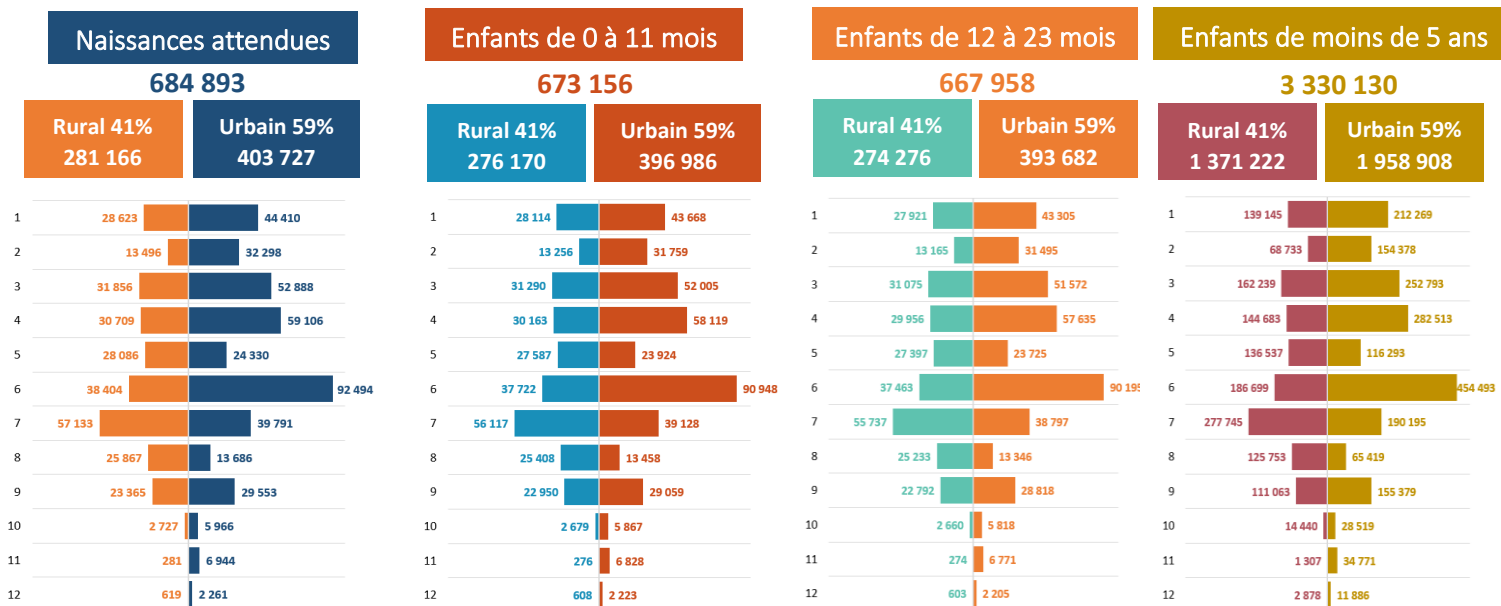
Tableau 1 : Évolution des populations cibles des programmes de santé entre 2018 et 2024 par milieu.

Années	2018	2019	2020	2021	2022	2023	2024
Population totale							
Urbain	22 072 883	22 494 198	22 992 551	23 430 550	23 868 079	24 304 587	24 739 730
Rural	13 405 510	13 402 189	13 320 688	13 297 356	13 272 865	13 247 340	13 220 899
National	35 478 393	35 896 387	36 313 239	36 727 906	37 140 944	37 551 927	37 960 629
Naissances attendues							
Urbain	367 639	371 010	396 268	399 301	401 765	403 727	405 197
Rural	312 224	310 596	286 716	284 820	282 973	281 166	279 506
National	679 863	681 606	682 984	684 121	684 738	684 893	684 703
Enfants âgés de moins d'un an							
Urbain	355 691	359 153	387 648	391 355	394 448	396 986	399 030
Rural	298 450	295 584	281 358	279 570	277 847	276 170	274 532
National	654 141	654 737	669 006	670 925	672 295	673 156	673 562
Enfants âgés de 12-23 mois							
Urbain	348 169	352 034	382 480	386 832	390 561	393 682	396 252
Rural	291 179	287 764	279 692	277 680	275 946	274 276	272 649
National	639 348	639 798	662 172	664 512	666 507	667 958	668 901
Enfants âgés de moins de 5 ans							
Urbain	1 762 026	1 784 411	1 894 643	1 918 799	1 940 244	1 958 908	1 974 752
Rural	1 490 375	1 486 976	1 398 434	1 389 466	1 380 297	1 371 222	1 362 529
National	3 252 401	3 271 387	3 293 077	3 308 265	3 320 541	3 330 130	3 337 281
Femmes en âge de reproduction (15 à 49 ans)							
Urbain	6 144 789	6 239 913	6 352 694	6 450 109	6 544 188	6 637 134	6 730 816
Rural	3 273 205	3 209 843	3 166 039	3 119 923	3 072 201	3 024 761	2 979 189
National	9 417 994	9 449 756	9 518 733	9 570 032	9 616 389	9 661 895	9 710 005
Femmes mariées en âge de reproduction (15 à 49 ans)							
Urbain	3 406 628	3 459 367	3 547 189	3 601 581	3 654 113	3 706 013	3 758 323
Rural	1 985 792	1 947 040	1 940 018	1 911 759	1 882 516	1 853 451	1 825 523
National	5 392 420	5 406 407	5 487 207	5 513 340	5 536 629	5 559 464	5 583 846
Femmes âgées de 30 à 49 ans							
Urbain	3 365 771	3 441 083	3 518 765	3 616 980	3 715 235	3 811 177	3 903 153
Rural	1 615 265	1 583 207	1 581 741	1 562 239	1 538 485	1 510 806	1 479 380
National	4 981 036	5 024 290	5 100 506	5 179 219	5 253 720	5 321 983	5 382 533
Femmes âgées de 40 à 69 ans							
Urbain	3 524 636	3 652 817	3 550 845	3 669 135	3 786 432	3 903 927	4 022 425
Rural	1 721 569	1 745 160	1 683 298	1 701 905	1 717 292	1 731 028	1 744 132
National	5 246 205	5 397 977	5 234 143	5 371 040	5 503 724	5 634 955	5 766 557

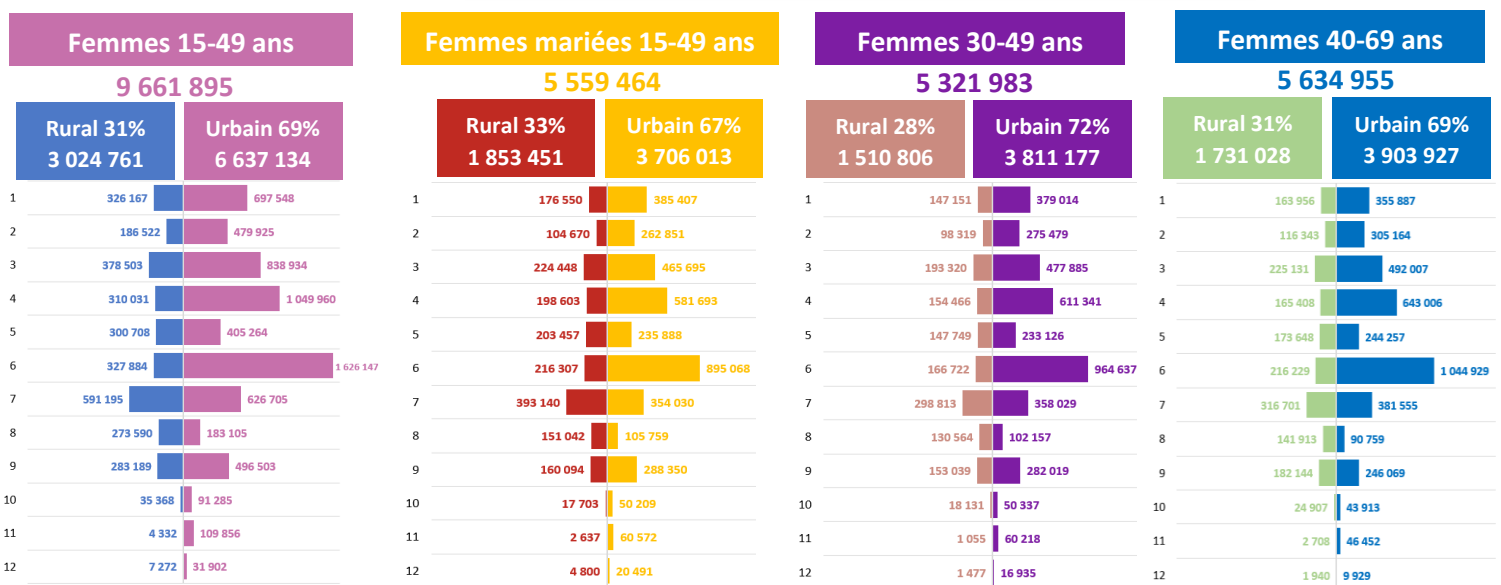
Source : SEIS/DPE/DPRF



Populations cibles des programmes de santé maternelle et infantile par région, 2023



Population cibles des programmes de la santé de la reproduction par région, 2023



- 1 : Tanger -Tétouan- Al Hoceima
- 2 : l'Oriental
- 3 : Fès - Meknès
- 4 : Rabat - Salé-Kénitra
- 5 : Béni Mellal- Khénifra
- 6 : Casablanca-Settat

- 7 : Marrakech- Safi
- 8 : Darâa-Tafilalet
- 9 : Souss - Massa
- 10 : Guelmim –Oued Noun
- 11 : Laâyoune - Sakia El Hamra
- 12 : Eddakhla-Oued Eddahab

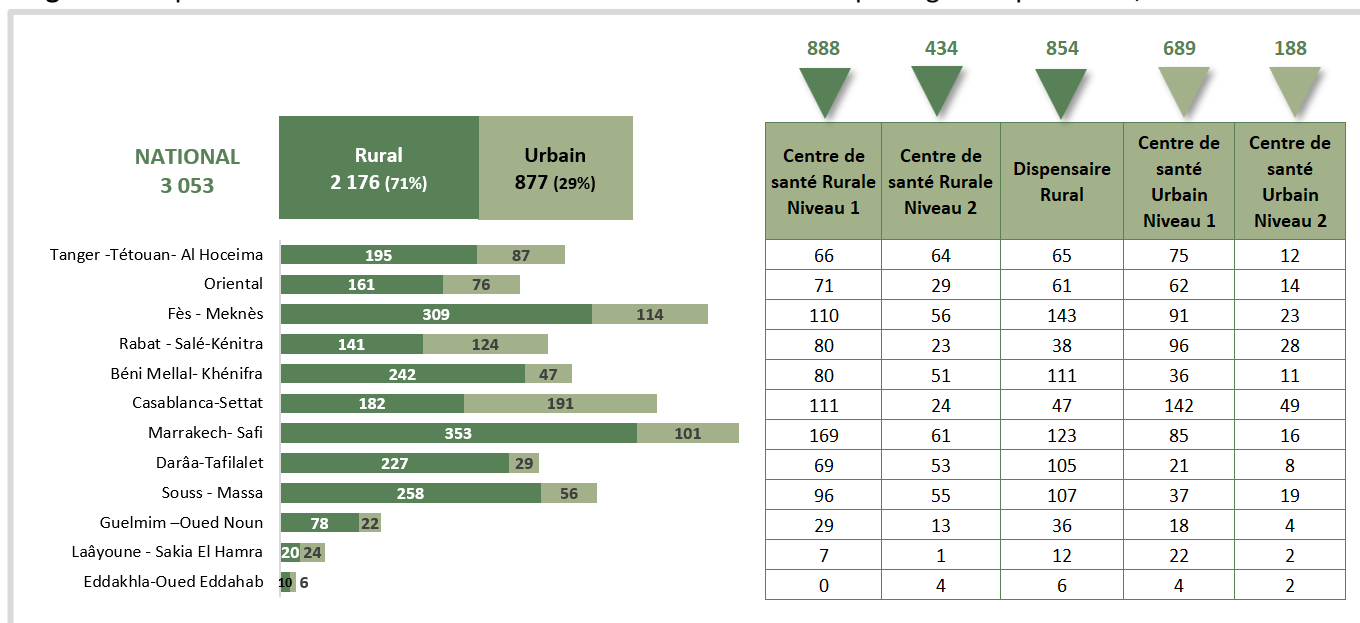


2.3. Infrastructures sanitaires

2.3.1 Secteur Public

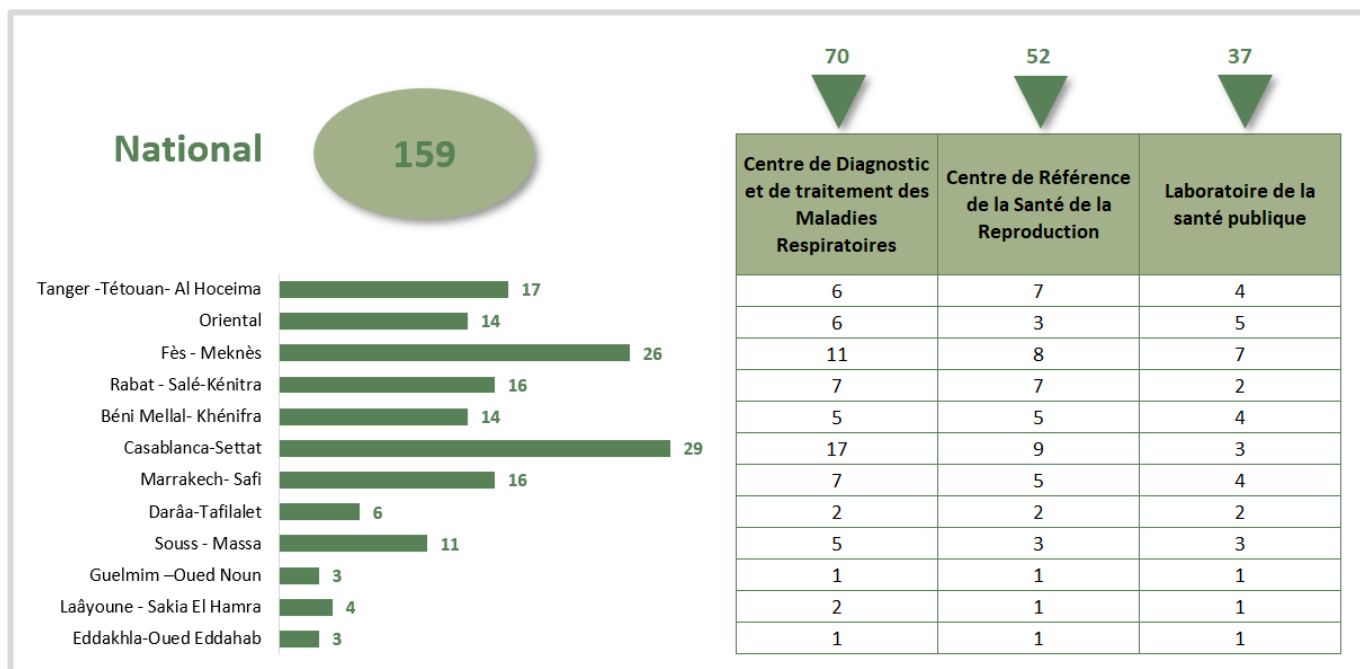
2.3.1.1. Réseau des Etablissements de Soins de Santé Primaires

Figure 1 : Répartition des Etablissements de Soins de Santé Primaires par région et par milieu, année 2023.



Source : SCS/DPE/DPRF

Figure 2 : Répartition des structures d'appui au réseau des ESSP par région, année 2023.

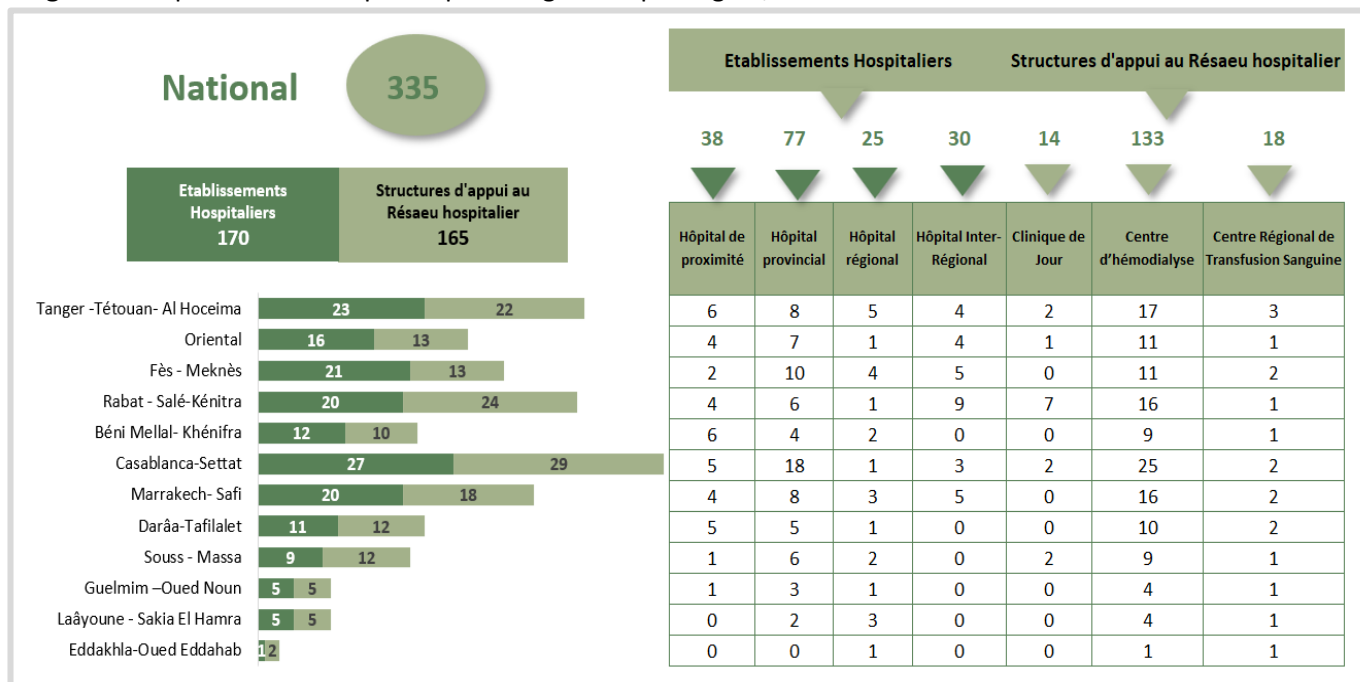


Source : SCS/DPE/DPRF



2.3.1.2. Réseau Hospitalier

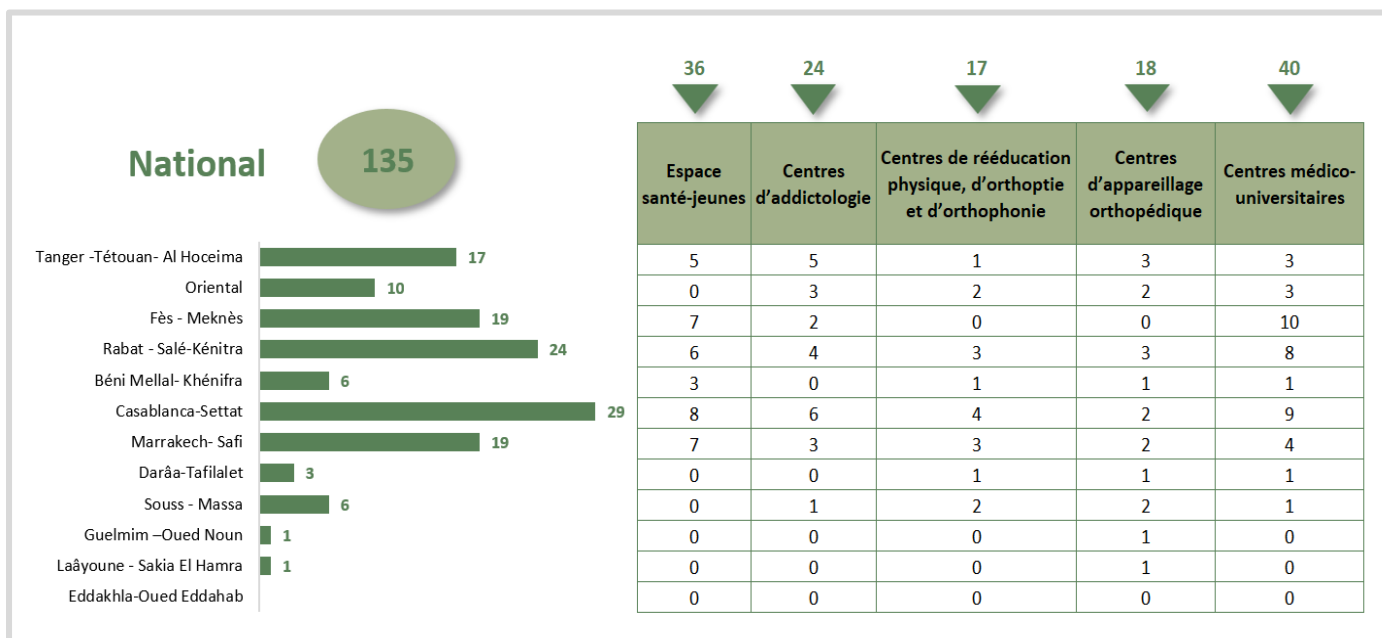
Figure 3 : Répartition des hôpitaux par catégorie et par région, année 2023.



Source : SCS/DPE/DPRF

2.3.1.3. Réseau des Etablissements Médico-Sociaux

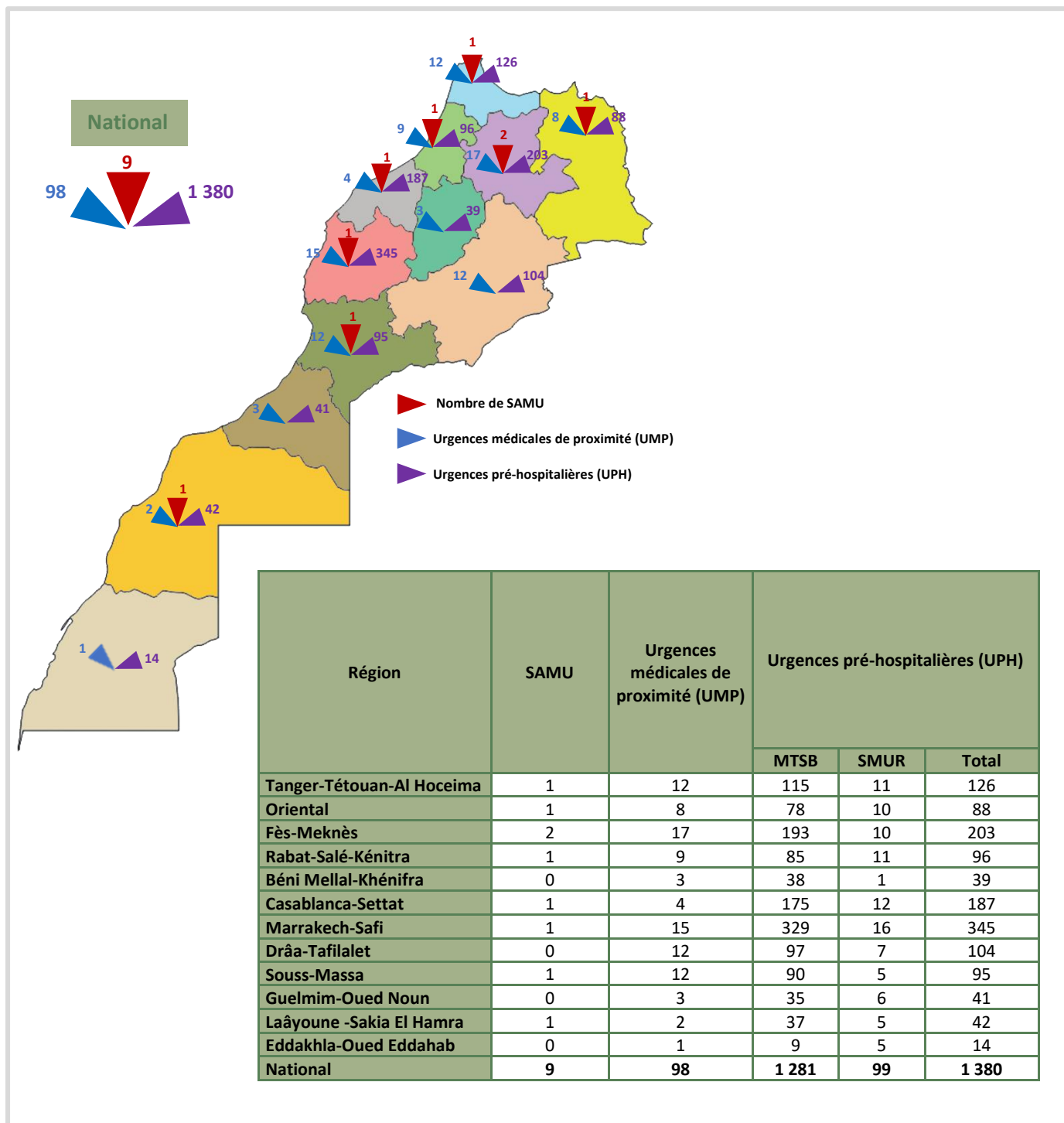
Figure 4 : Répartition des Etablissements Médico-Sociaux par type et par région, année 2023.



Source : SCS/DPE/DPRF

2.3.1.4. Réseau Intégré des Soins d'Urgences Médicales

Figure 5 : Répartition des structures du RISUM par région, année 2023.



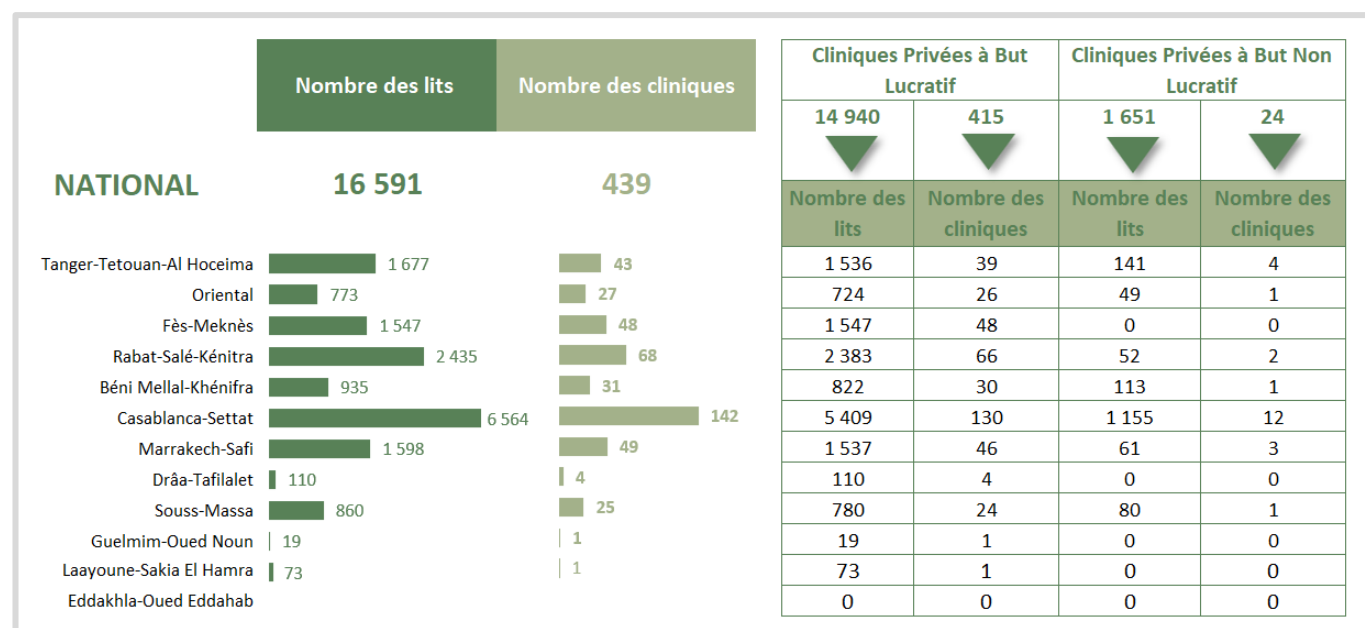
Source : SCS/DPE/DPRF



2.3.2 Secteur Privé

2.3.2.1. Cliniques privées

Figure 6 : Répartition des cliniques selon le type et la capacité litière par région, année 2023.



Source : SCS/DPE/DPRF

2.3.2.2. Autres Infrastructures privées

Tableau 2 : Répartition des établissements privés par type et par région, année 2023.

Région	Cabinet de chirurgie dentaire	Cabinet de radiologie	Cabinets de consultation médicale	Centre d'hémodialyse	Centre de kinésithérapie	Infirmeries	Laboratoire d'analyses	Officines de pharmacie
Tanger-Tétouan-Al Hoceima	258	21	1 161	16	57	32	69	772
Oriental	299	14	711	12	95	19	46	893
Fès-Meknès	448	45	1 611	34	177	154	145	1 303
Rabat-Salé-Kénitra	842	49	1 880	56	202	84	91	1 532
Béni Mellal-Khénifra	167	11	423	11	57	18	28	601
Casablanca-Settat	2 021	136	4 807	82	238	151	261	2 583
Marrakech-Safi	355	54	1 398	25	68	44	45	1 070
Drâa-Tafilalet	54	2	155	4	5	6	10	244
Souss-Massa	384	6	683	17	53	53	34	662
Guelmim-Oued Noun	19	0	49	1	4	6	4	104
Laâyoune -Sakia El Hamra	26	1	101	1	14	36	5	131
Eddakhla-Oued Eddahab	12	0	15	0	5	5	2	44
National	4 885	339	12 994	259	975	608	740	9 939

Source : SCS/DPE/DPRF

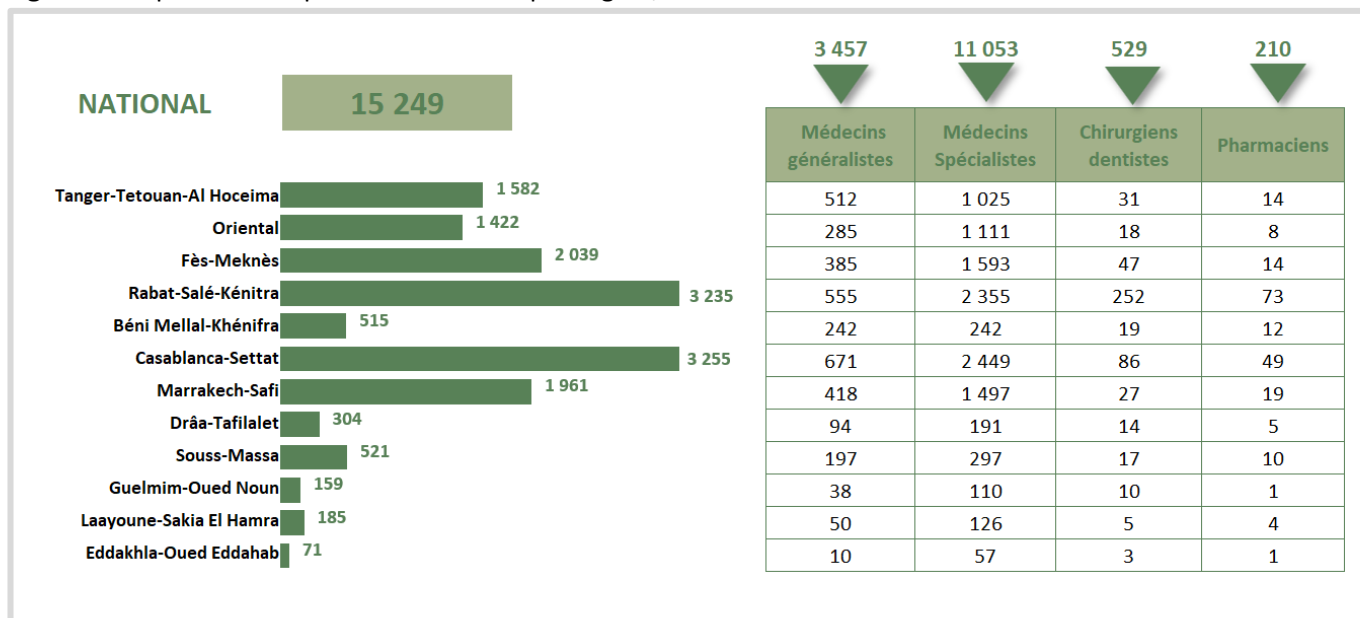


2.4. Ressources humaines

2.4.1 Secteur Public

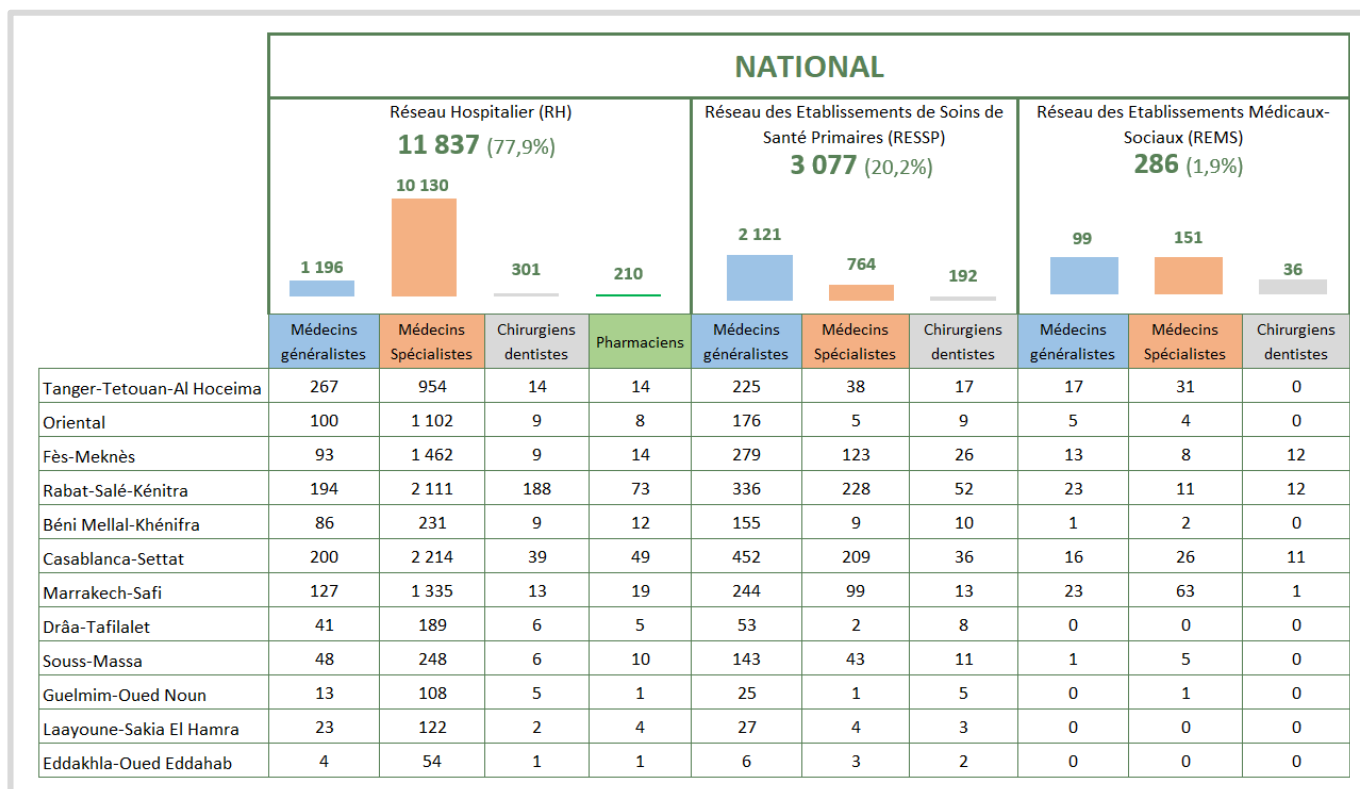
2.4.1.1. Personnel Médical

Figure 7 : Répartition du personnel médical par région, année 2023.



Source : SCS/DPE/DPRF

Tableau 3 : Répartition du personnel médical par réseau et par région, année 2023.

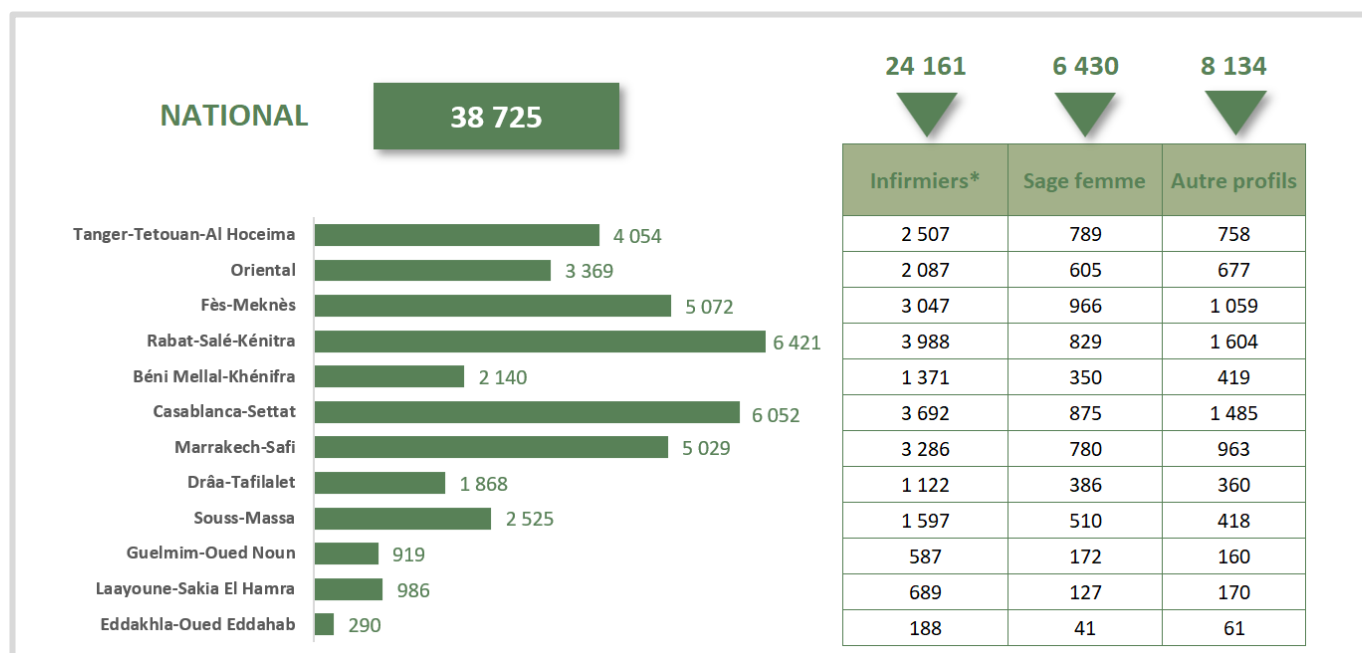


Source : SCS/DPE/DPRF



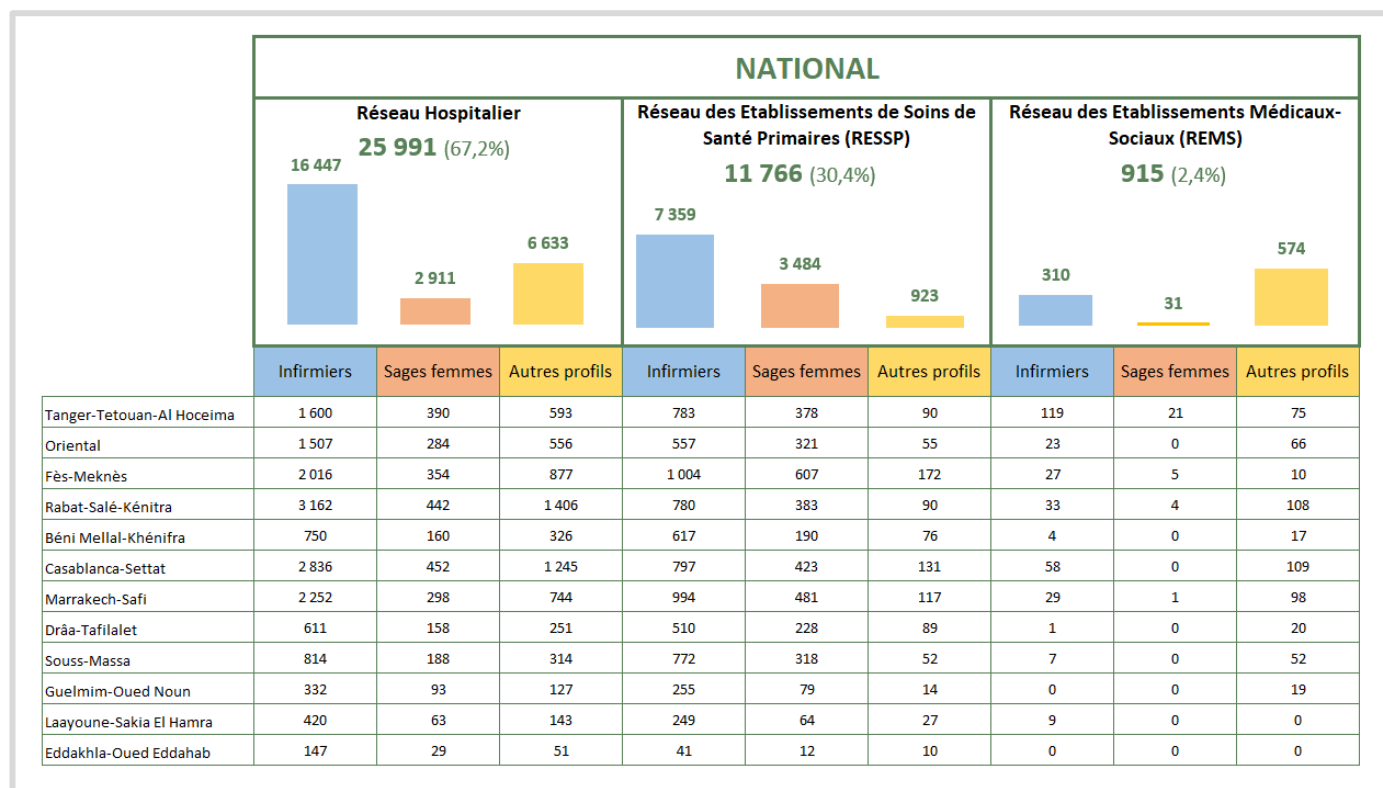
2.4.1.2. Personnel Infirmier et technicien de santé

Figure 8 : Répartition du personnel infirmier et technicien de santé exerçants au niveau des établissements de santé par région, année 2023.



Source : SCS/DPE/DPRF

Tableau 4 : Répartition du personnel infirmier et technicien de santé par région, année 2023.



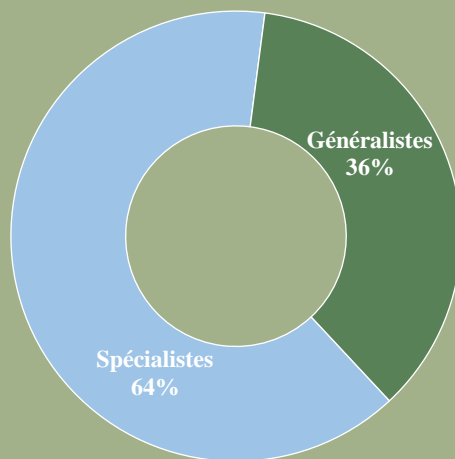
Source : SCS/DPE/DPRF

Infirmiers* : Infirmier en psychiatrie + Infirmier auxiliaire et ASB + Infirmier en Anesthésie et réanimation + Infirmier en soins d'urgence et soins intensifs + Infirmier polyvalent



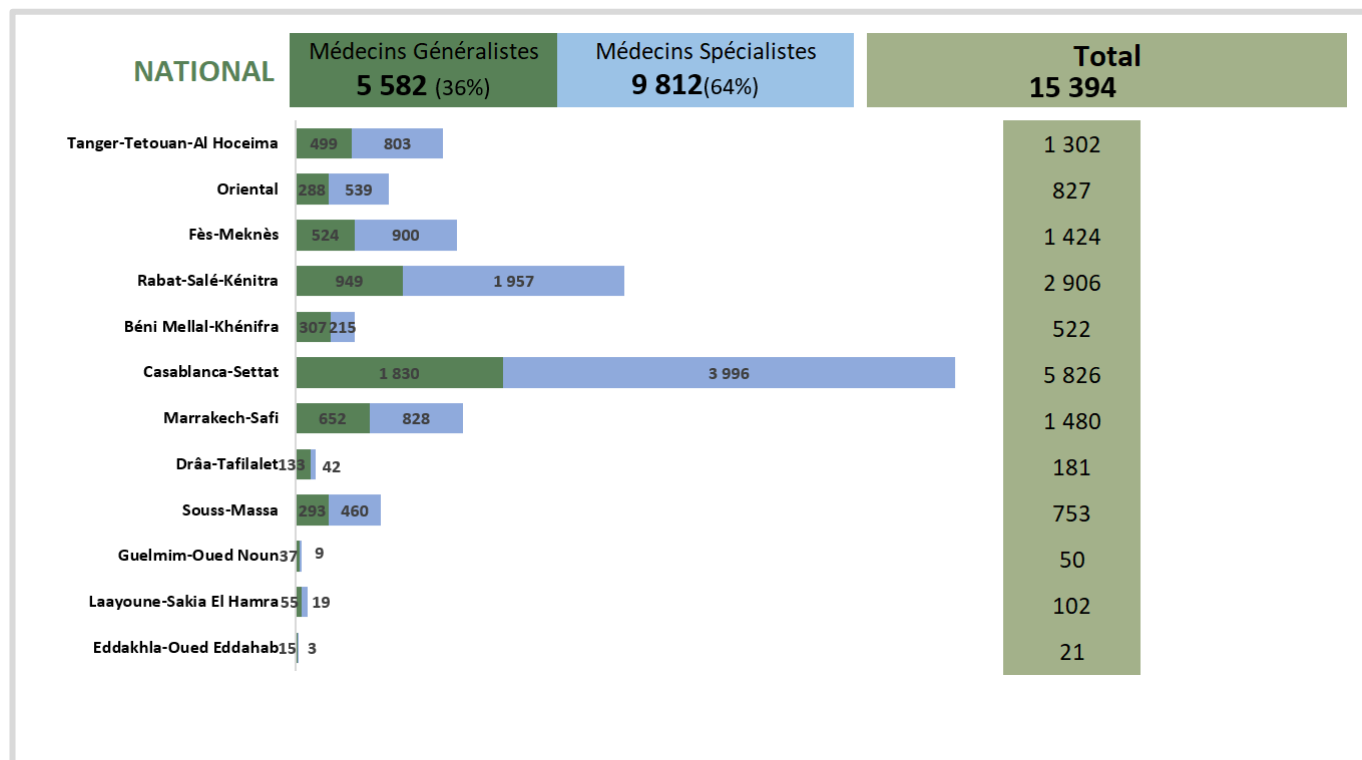
2.4.2 Secteur privé

Figure 9 : Répartition (en %) du nombre de médecins du secteur privé, Décembre 2017.



Source : SCS/DPE/DPRF

Figure 10 : Répartition des médecins du secteur privé par région, année 2023.



Source : SCS/DPE/DPRF

2.5. Équipements lourds et installations de haute technologie (secteur public)

Tableau 5 : Répartition des équipements lourds et installations de haute technologie par région, année 2023.

Équipements lourds et installation de haute technologie	Tanger - Tétouan - Al Hoceima	Oriental	Fès - Meknès	Rabat - Salé - Kénitra	Béni Mellal - Khénifra	Casablanca - Settat	Marrakech - Safi	Darâa - Tafilalet	Souss - Massa	Guelmim - Oued Noun	Laâyoune - Sakia El Hamra	Eddakhla - Oued Eddahab	Total
Accélérateur linéaire de particules	2	2	3	4	1	4	2	0	1	0	0	1	20
Appareil de circulation sanguine extracorporelle	3	0	3	1	1	1	1	0	0	0	0	0	10
Arceau chirurgical mobile	27	21	25	33	7	26	22	6	8	2	1	3	181
Automate d'analyses médicales haute cadence	58	20	48	70	27	54	37	17	18	9	2	11	371
Échodoppler 4D	21	10	43	23	1	17	8	2	11	5	0	0	141
Gamma knife	0	0	0	0	0	0	1	0	0	0	0	0	1
Gamma-caméra TEMP	0	0	0	0	0	1	1	0	0	0	0	0	2
Gamma-caméra TEMP-TDM	1	0	1	3	0	1	0	0	1	0	0	0	7
Générateur d'hémodialyse	378	307	245	343	149	536	348	192	225	90	25	111	2 949
Installation radiologique pour examens standards	38	34	40	41	28	61	40	16	21	7	3	10	339
Installation radiologique télécommandée	6	6	5	6	5	13	4	1	1	2	0	2	51
IRM	1	2	2	6	1	7	2	2	1	1	1	1	27
Laser	8	3	10	11	1	7	18	5	1	0	1	0	65
Laveur-désinfecteur de chariots	3	1	1	3	0	3	2	1	0	1	0	0	15
Laveur-désinfecteur de grande capacité	10	7	6	19	1	16	9	3	2	3	2	0	78
Lithotripteur extracorporel	1	0	2	3	0	0	1	0	0	0	0	0	7
Machine de Circulation Extra Corporelle	0	1	3	3	0	1	1	0	0	0	0	0	9
Ostéodensitométrie	1	2	1	2	0	2	3	0	0	0	0	0	11
Projecteur de source à haut débit de dose	2	0	1	1	1	1	1	0	0	0	0	0	7
Salle de cathétérisme	3	3	2	4	0	1	1	0	0	0	0	0	14
Scanographe	19	14	17	45	6	24	22	10	8	4	2	5	176
Simulateur	1	0	1	9	1	1	1	0	1	0	0	0	15
Stérilisateur à vapeur d'eau de grande capacité	24	30	43	40	20	62	38	18	19	7	3	8	312
Stérilisateur au formaldéhyde grande capacité	0	0	1	2	0	0	0	0	0	0	0	0	3
Stérilisateur au peroxyde d'hydrogène vaporisé grande capacité	1	1	0	4	0	1	4	1	0	0	0	0	12
Système d'angiographie	4	2	2	4	1	6	2	1	1	0	0	1	24
TEP-Scan	1	0	0	0	0	1	0	0	0	0	0	0	2
TPS (Système de planification et de traitement)	4	3	5	14	0	1	0	0	1	0	0	0	28
Unité de mammographie	17	9	15	19	8	21	18	6	9	3	2	3	130
Unité de radiologie panoramique	2	1	1	5	1	8	4	5	0	0	0	1	28
Unité médicale de traitement hyperbare	1	0	0	1	0	0	0	0	0	0	0	0	2

Source : SCS/DPE/DPRF

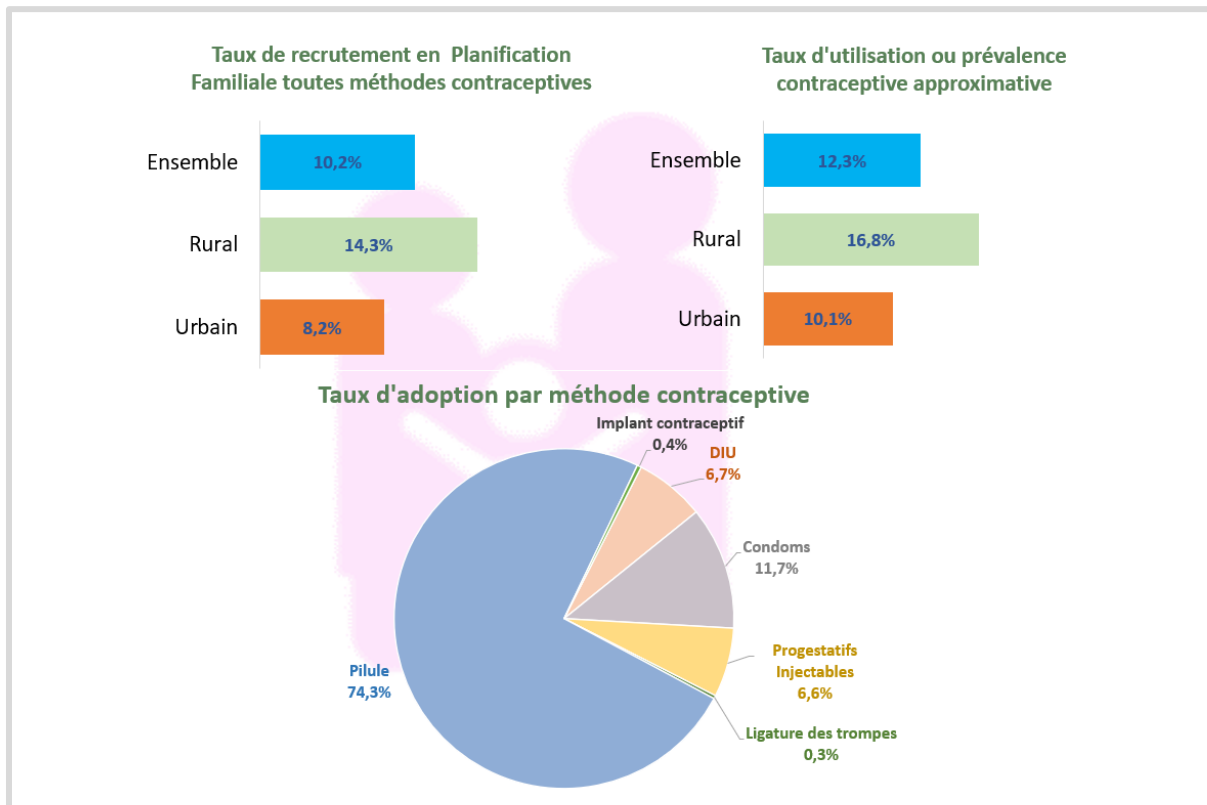


2.6. Production des établissements de santé publics

2.6.1 Réseau des établissements de soins de santé primaires

2.6.1.1. Planification Familiale

Figure 11 : Indicateurs de la Planification Familiale, année 2023.



Source : SEIS/DPE/DPRF

Tableau 6 : Indicateurs de la Planification Familiale, année 2023.

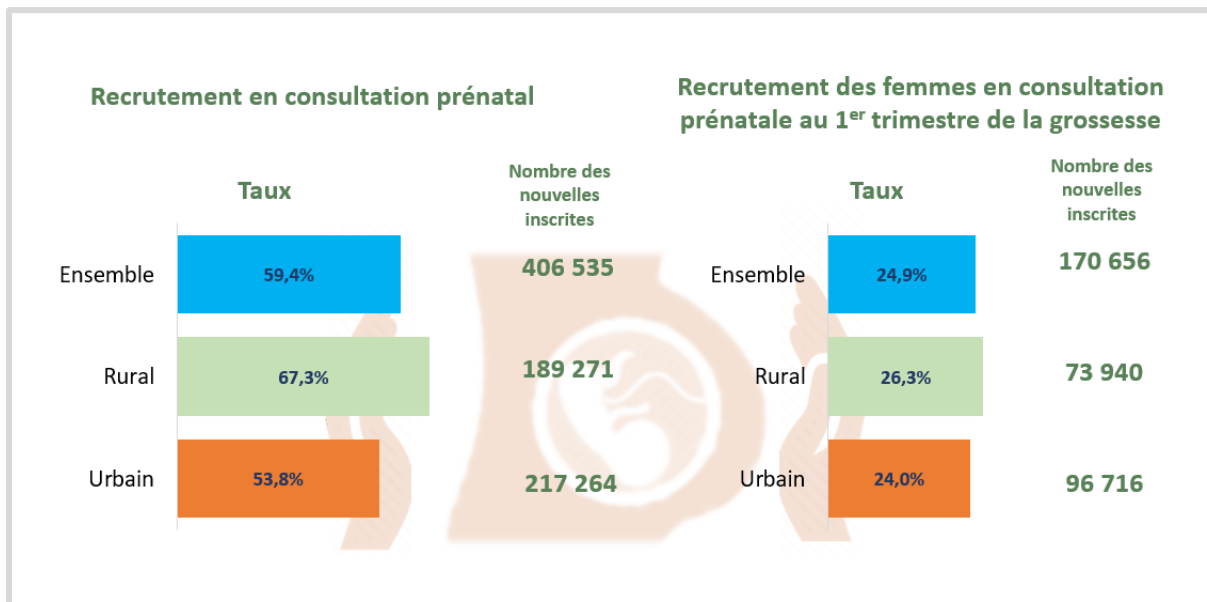
Région	Taux de recrutement PF pour toutes méthodes contraceptive (%)			Taux d'utilisation ou prévalence contraceptive approximative (%)		
	Urbain	Rural	Ensemble	Urbain	Rural	Ensemble
Tanger -Tétouan- Al Hoceima	6,6	13,8	8,9	8,1	14,9	10,2
Oriental	9,2	11,2	9,8	11,8	17,7	13,5
Fès - Meknès	8,6	15,1	10,7	12,8	21,9	15,8
Rabat-Salé-Kénitra	9,6	15,9	11,2	10,7	18,0	12,6
Beni Mellal- Khénifra	6,3	13,1	9,4	10,1	19,1	14,3
Casablanca-Settat	8,7	19,6	10,8	10,0	22,7	12,4
Marrakech- Safi	8,2	14,8	11,7	10,0	18,1	14,2
Drâa-Tafilalt	7,4	11,9	10,0	8,2	7,8	8,0
Souss - Massa	5,2	10,2	7,0	5,7	6,1	5,9
Guelmim –Oued Noun	8,7	12,4	9,7	8,4	10,1	8,8
Laâyoune - Sakia El Hamra	8,9	9,5	8,9	14,5	8,1	14,2
Eddakhla-Oued Eddahab	16,6	3,4	14,1	8,3	0,7	6,8
National	8,2	14,3	10,2	10,1	16,8	12,3

Source : SEIS/DPE/DPRF

2.6.1.2. Surveillance de la Grossesse et de l'Accouchement

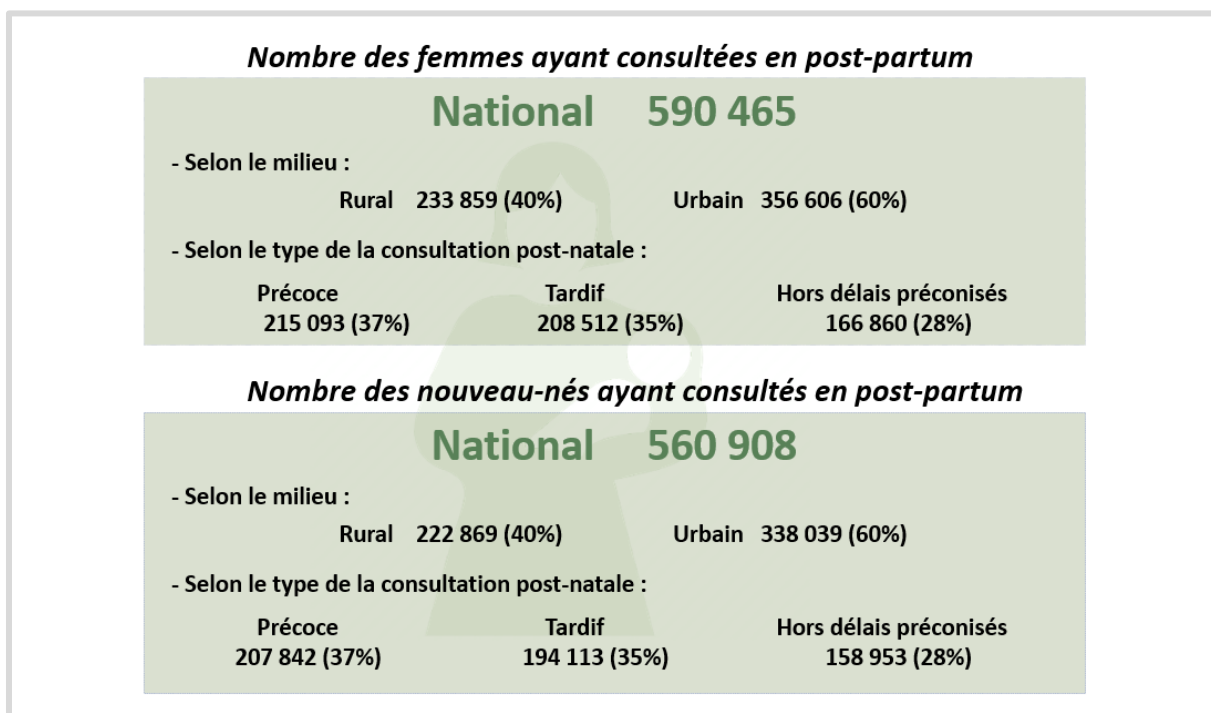
2.6.1.2.1 Consultations pré et post natales

Figure 12 : Indicateurs de la consultation prénatale, année 2023.



Source : SEIS/DPE/DPRF

Figure 13 : Indicateurs de la consultation post-natale, année 2023.




Source : SEIS/DPE/DPRF



2.6.1.2.2 Accouchements et suites de couches

Figure 14 : Indicateurs de performance des structures d'accouchement publiques, année 2023.



Source : SEIS/DPE/DPRF

Tableau 7 : Indicateurs de performance des structures d'accouchements publiques, année 2023.

Région	Taux d'accouchements (%)			Taux de césariennes (%)			Besoins satisfaits en complications obstétricales* (%)		
	Urbain	Rural	Ensemble	Urbain	Rural	Ensemble	Urbain	Rural	Ensemble
Tanger -Tétouan- Al Hoceima	47,6	60,1	52,5	6,7	7,7	7,1	84,5	101,8	91,2
Oriental	33,9	45,4	37,3	6,5	6,5	6,5	41,4	50,9	44,2
Fès - Meknès	42,6	74,9	54,7	6,1	9,9	7,6	50,4	98,2	68,3
Rabat-Salé-Kénitra	28,8	101,0	53,5	5,5	16,7	9,3	26,1	65,2	39,5
Beni Mellal- Khénifra	33,0	48,4	41,3	3,5	4,2	3,9	54,1	64,6	59,7
Casablanca-Settat	26,9	79,8	42,5	5,3	11,6	7,1	30,9	116,7	56,1
Marrakech- Safi	30,1	62,3	49,1	3,6	7,1	5,7	35,2	76,1	59,3
Drâa-Tafilalt	46,5	52,6	50,5	7,1	6,4	6,6	99,6	89,7	93,2
Souss - Massa	33,4	68,4	48,9	6,7	13,2	9,5	22,0	27,3	24,3
Guelmim -Oued Noun	63,7	38,7	55,9	18,1	9,9	15,5	183,0	108,8	159,7
Laâyoune - Sakia El Hamra	78,1	1,1	75,1	19,7	0,0	19,0	127,7	7,1	123,0
Eddakhla-Oued Eddahab	108,5	0,5	85,3	24,7	0,0	19,4	57,8	2,2	45,8
National	35,8	67,1	48,6	6,1	9,3	7,4	47,0	80,5	60,8

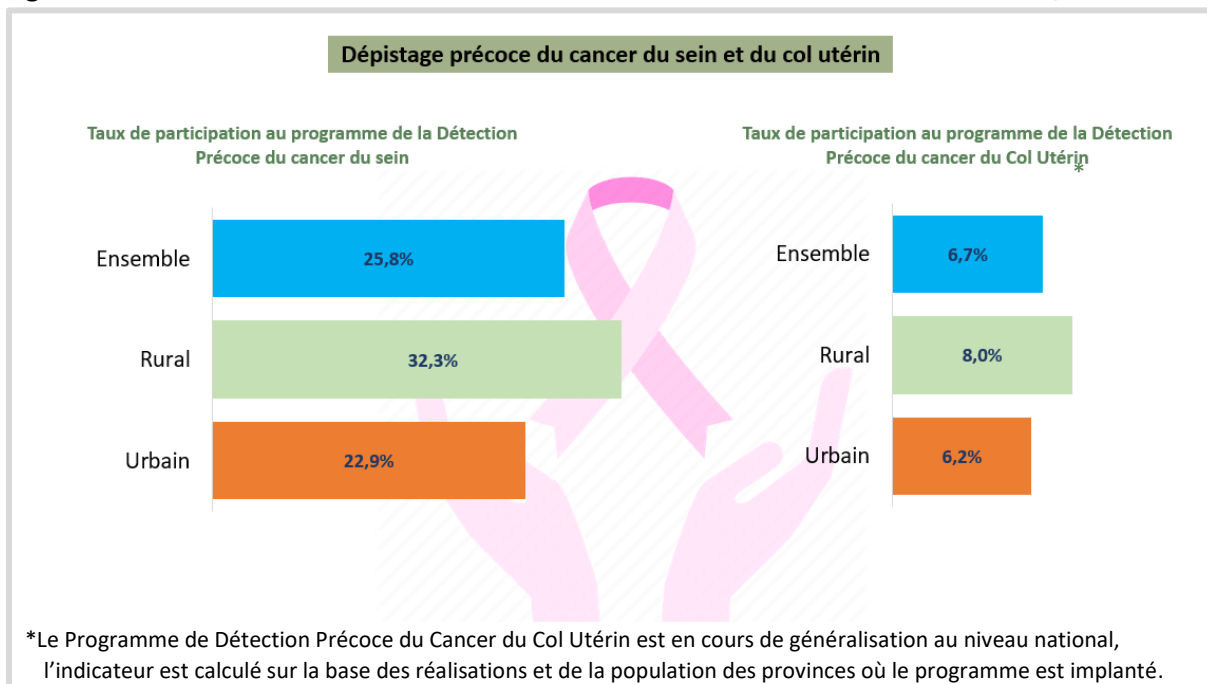
Source : SEIS/DPE/DPRF

(*) Besoins satisfaits en complications obstétricales = (Nombre de cas compliqués pris en charge (7 complications Obstétricales) dans les structures d'accouchements * 100) / 15% des naissances



2.6.1.3. Détection Précoce des Cancers du Sein et du Col de l'Utérus

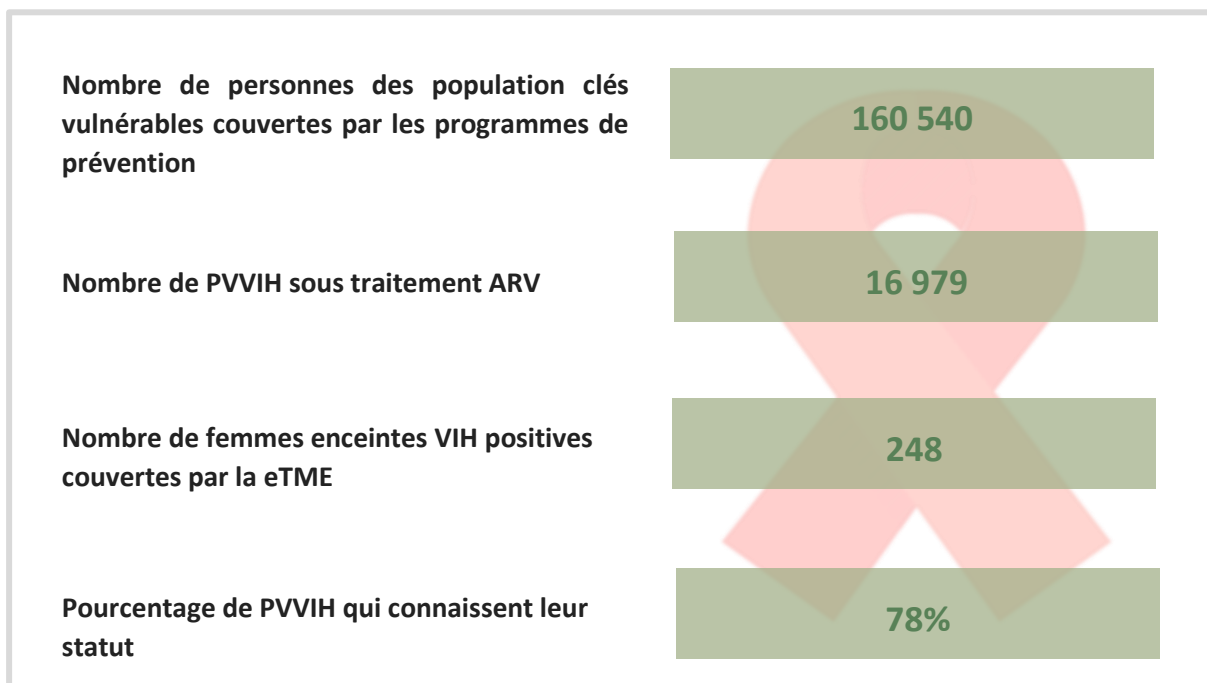
Figure 15 : Indicateurs de la Détection Précoce des Cancers du Sein et du Col de l'Utérus, année 2023.



Source : SEIS/DPE/DPRF

2.6.1.4. IST / SIDA

Figure 16 : Indicateurs de lutte contre les IST / SIDA, année 2023.

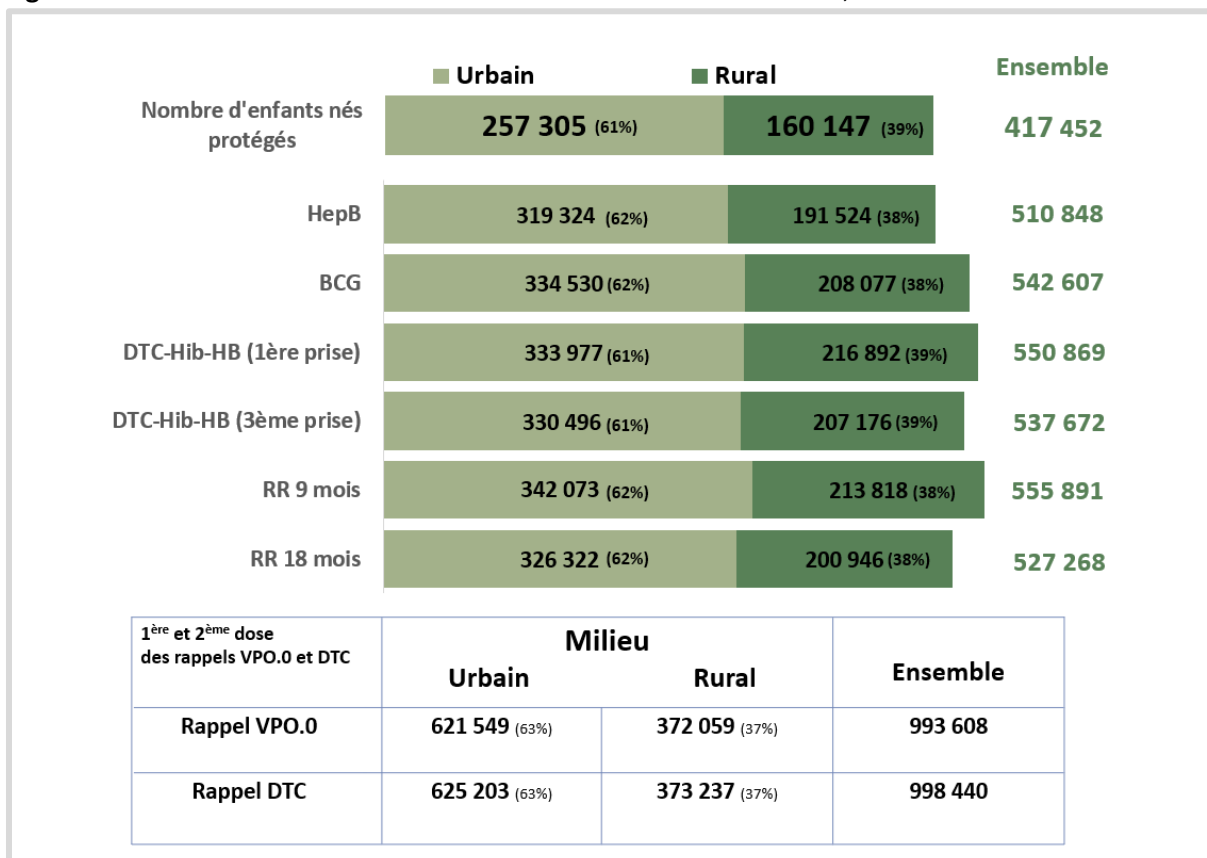


Source : DELM



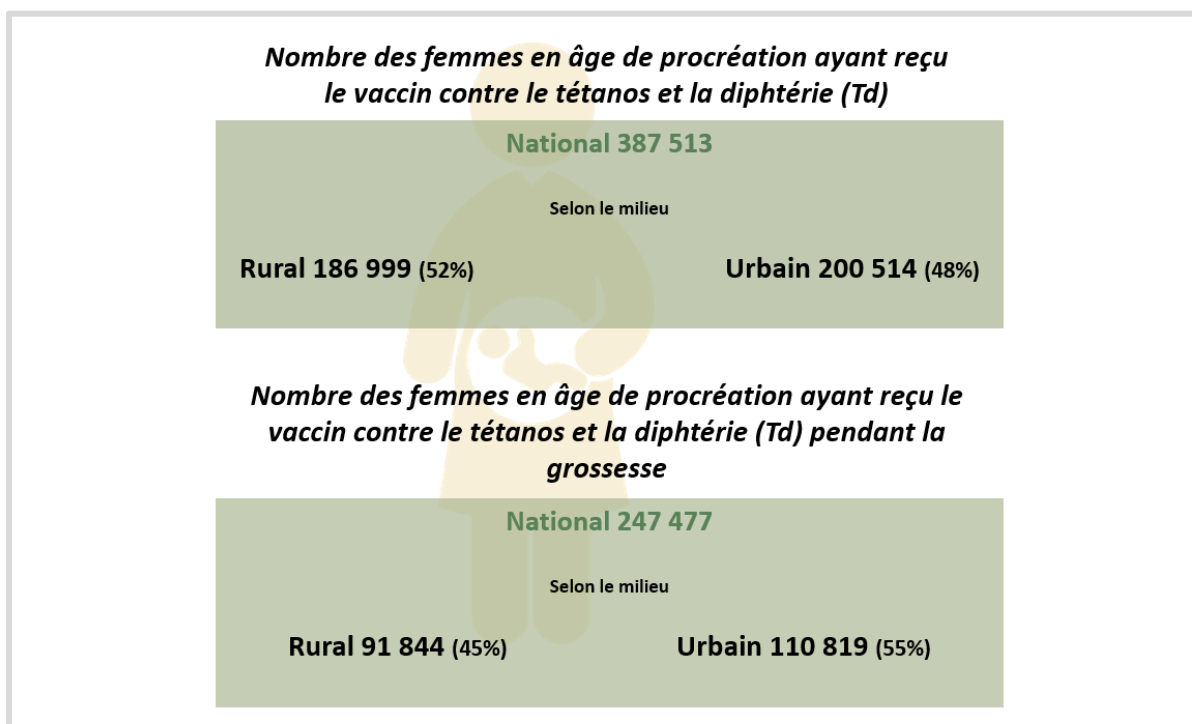
2.6.1.5. Immunisation

Figure 17 : Indicateurs de la vaccination des enfants de moins de 5 ans, année 2023.



Source : SEIS/DPE/DPRF

Figure 18 : Indicateurs de la vaccination des femmes par le vaccin contre le tétanos et la diphtérie, année 2023.

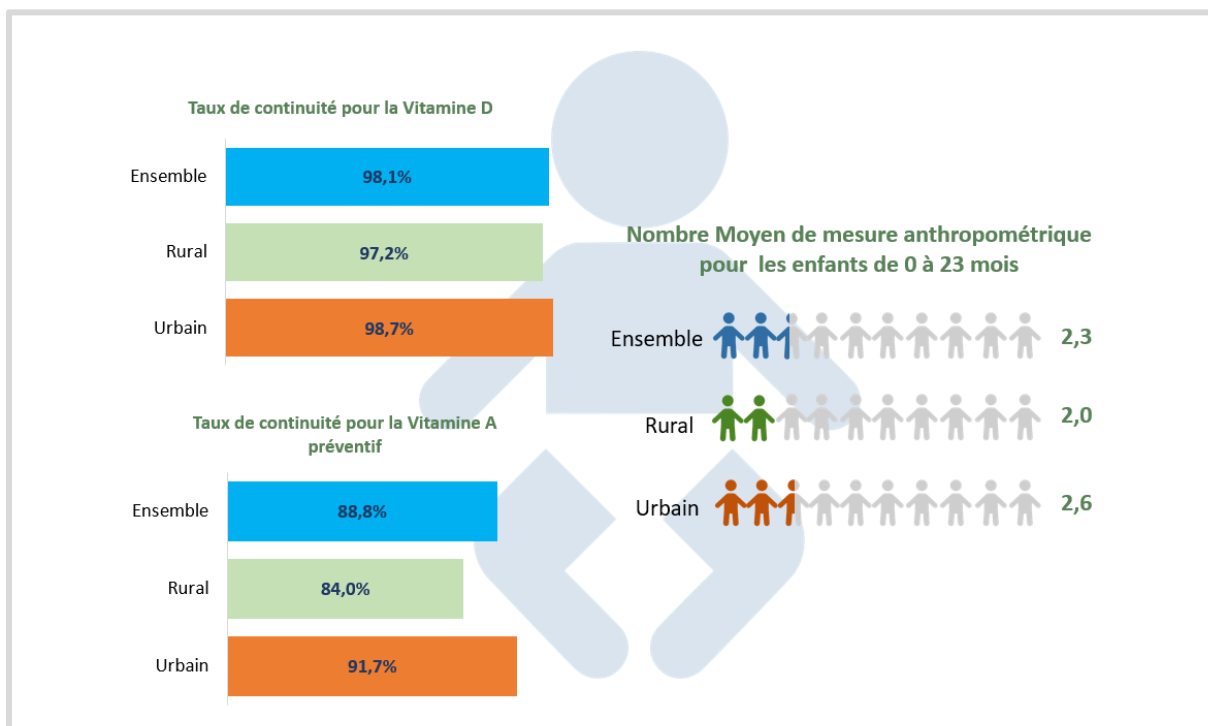


Source : SEIS/DPE/DPRF



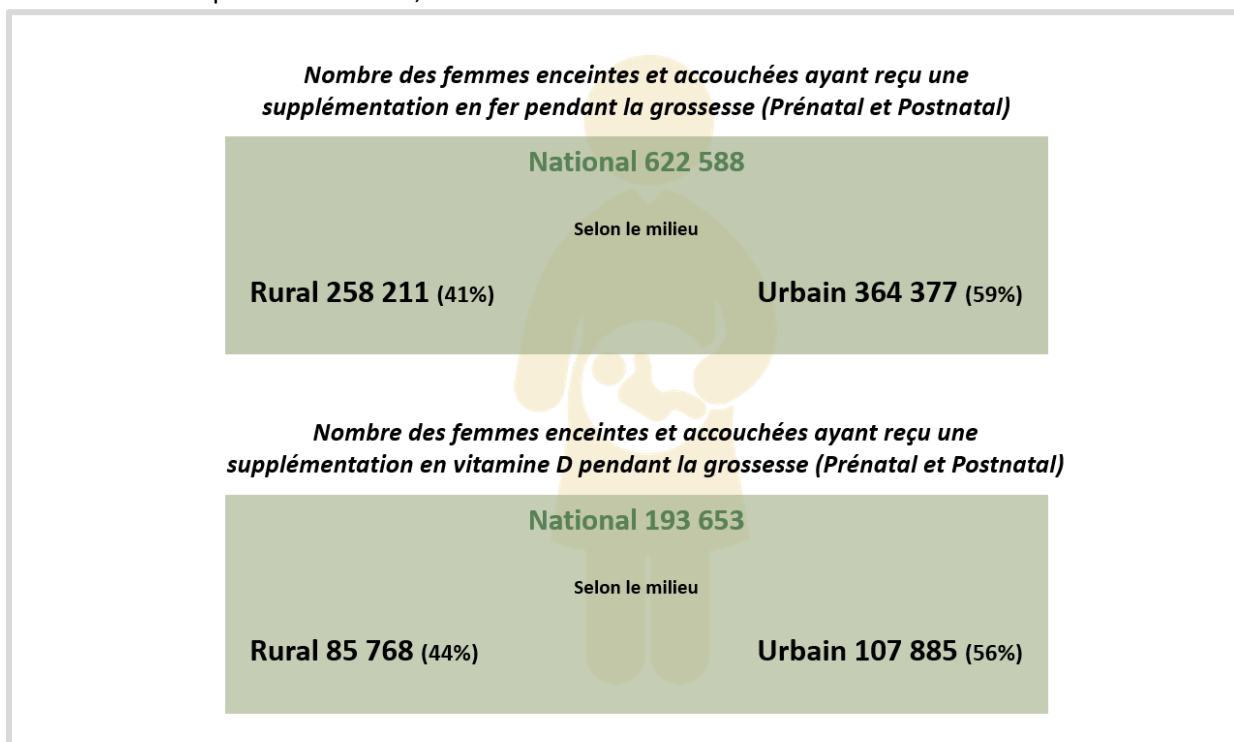
2.6.1.6. Nutrition

Figure 19 : Indicateurs de supplémentation préventive des enfants de moins de 5 ans, année 2023.



Source : SEIS/DPE/DPRF

Figure 20 : Indicateurs de supplémentation préventive des femmes enceintes et accouchées par le fer et par la vitamine D, année 2023.

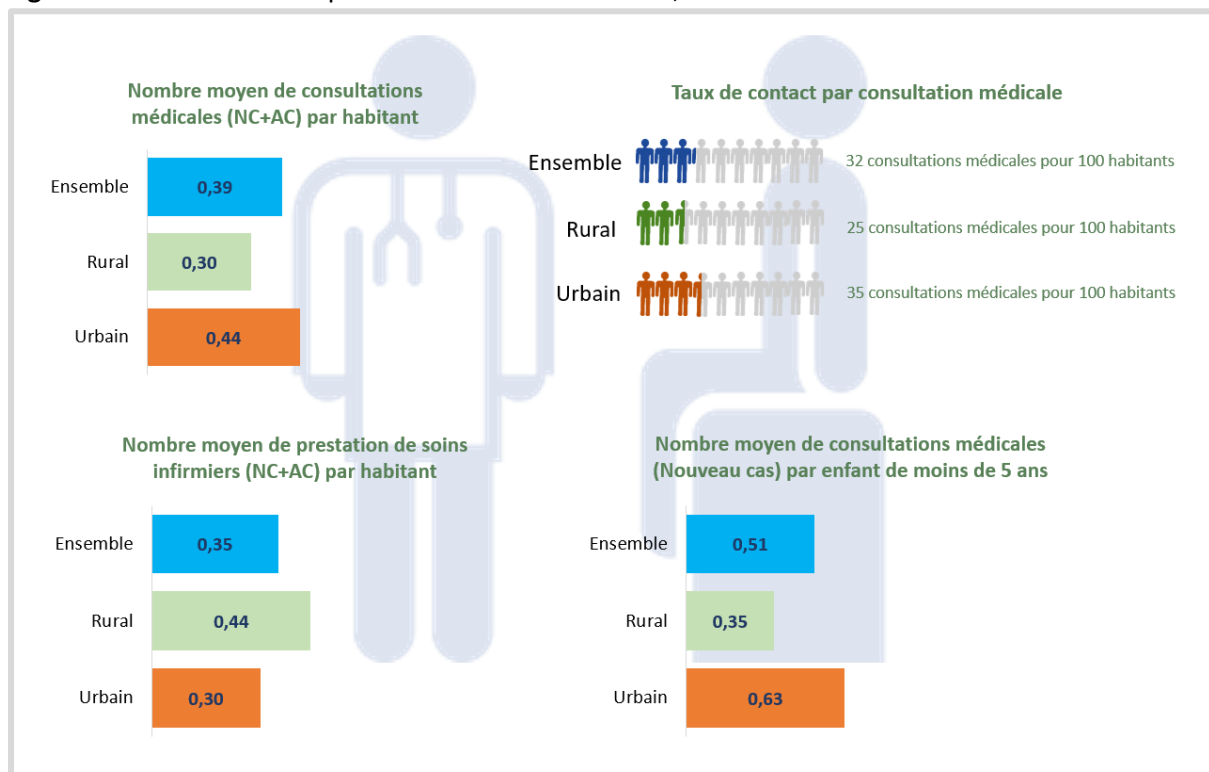


Source : SEIS/DPE/DPRF



2.6.1.7. Soins curatifs

Figure 21 : Indicateurs des prestations des soins curatifs, année 2023.



Source : SEIS/DPE/DPRF

Tableau 8 : Indicateurs de prestations des soins curatifs par région et par milieu, année 2023.

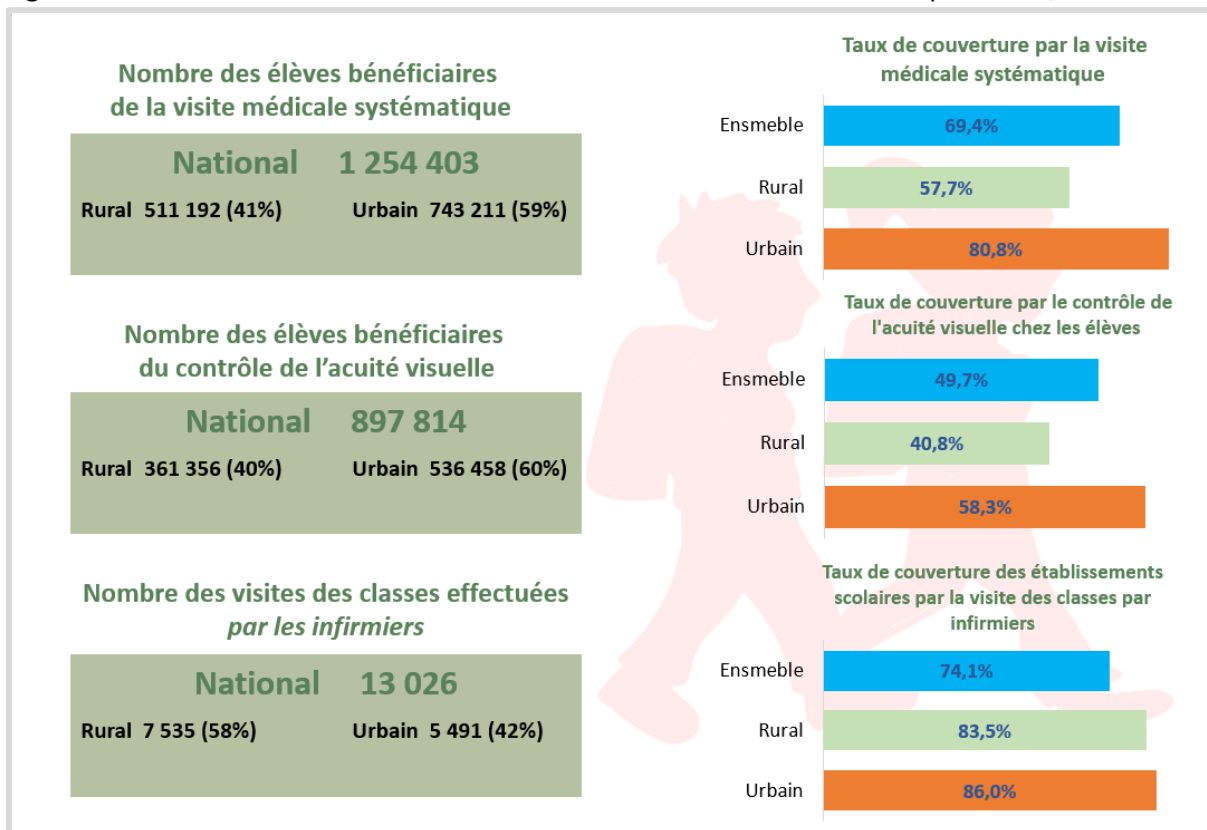
Régions	Nombre moyen de consultations médicales (NC+AC) par habitant			Nombre moyen de prestations infirmières (NC+AC) par habitant			Taux de contact par consultations médicales (Nouveaux Cas) pour 100 habitants			Nombre moyen de consultations médicales (Nouveaux Cas) par enfant de moins de 5 ans		
	Urbain	Rural	Ensemble	Urbain	Rural	Ensemble	Urbain	Rural	Ensemble	Urbain	Rural	Ensemble
Tanger -Tétouan- Al Hoceïma	0,28	0,26	0,27	0,18	0,39	0,26	22,6	22,0	22,4	0,41	0,38	0,40
Oriental	0,33	0,30	0,32	0,22	0,37	0,26	25,8	23,7	25,2	0,44	0,36	0,42
Fès - Meknès	0,62	0,42	0,55	0,35	0,49	0,40	50,7	34,6	45,0	0,77	0,50	0,67
Rabat - Salé-Kénitra	0,55	0,37	0,50	0,30	0,36	0,32	44,0	29,4	40,2	0,79	0,32	0,63
Beni Mellal- Khénifra	0,28	0,36	0,32	0,19	0,52	0,35	22,4	27,8	25,0	0,32	0,34	0,33
Casablanca-Settat	0,49	0,34	0,46	0,34	0,34	0,34	40,5	28,2	37,9	0,85	0,33	0,70
Marrakech- Safi	0,51	0,27	0,38	0,39	0,46	0,43	40,8	21,4	30,1	0,72	0,31	0,48
Darâa-Tafilalet	0,31	0,13	0,19	0,40	0,33	0,35	25,4	10,7	16,0	0,41	0,20	0,27
Souss - Massa	0,20	0,30	0,24	0,24	0,72	0,41	17,2	24,1	19,7	0,28	0,38	0,32
Guelmim –Oued Noun	0,42	0,25	0,37	0,46	0,59	0,50	29,3	20,4	26,6	0,29	0,23	0,27
Laâyoune - Sakia El Hamra	0,34	0,77	0,35	0,48	1,26	0,51	25,8	67,5	27,4	0,37	0,91	0,39
Eddakhla-Oued Eddahab	0,13	0,07	0,12	0,07	0,17	0,09	9,5	6,7	8,9	0,18	0,08	0,16
National	0,44	0,30	0,39	0,30	0,44	0,35	35,4	24,8	31,7	0,63	0,35	0,51

Source : SEIS/DPE/DPRF



2.6.1.8. Santé scolaire et universitaire

Figure 22 : Indicateurs de santé scolaire et universitaire au niveau national et par milieu, année 2023.



Source : DSSU/DP

2.6.1.9. Santé buccodentaire

Tableau 9 : Bilan des activités du plan de santé buccodentaire par région, année 2023.


Région /Province	Nombre d'acte curatif /équipement
Tanger -Tétouan- Al Hoceima	1 122
Oriental	764
Fès – Meknès	1 617
Rabat - Salé-Kénitra	700
Béni Mellal- Khénifra	950
Casablanca-Settat	890
Marrakech- Safi	1 291
Darâa-Tafilalet	950
Souss – Massa	900
Guelmim –Oued Noun	850
Laâyoune - Sakia El Hamra	700
Eddakhla-Oued Eddahab	0
Total	10 734

Source : DELM



2.6.1.10. Violence à l'égard des femmes et des enfants

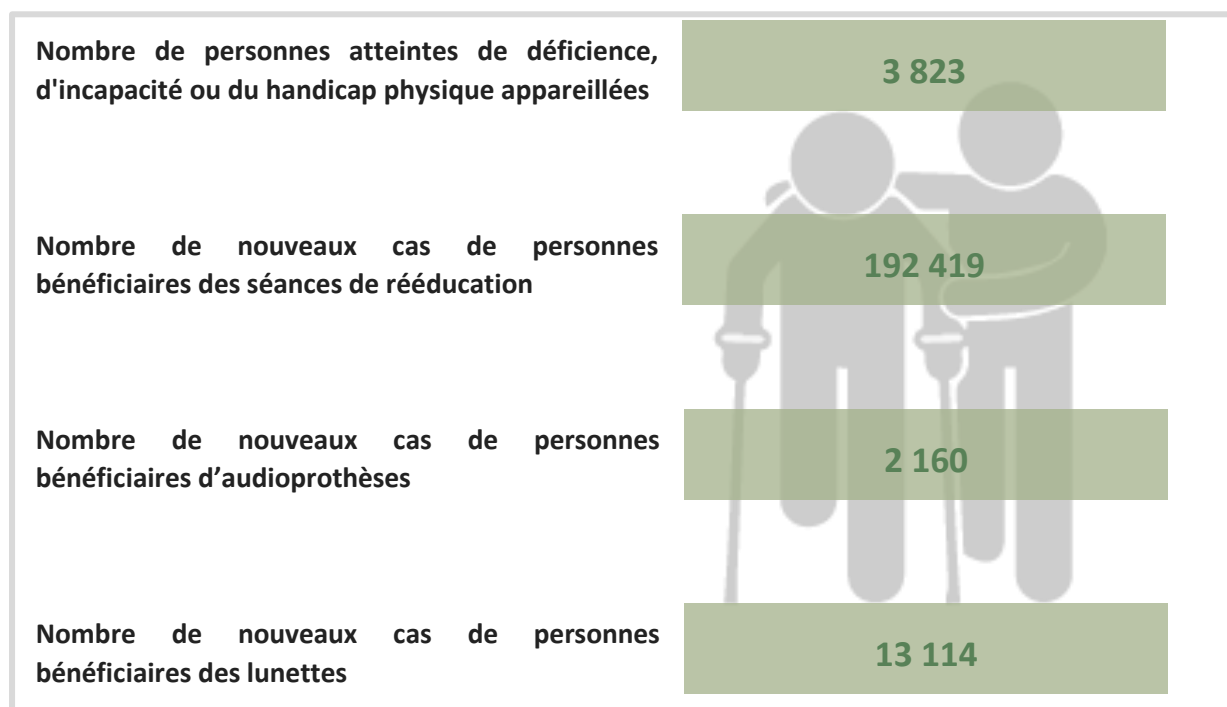
Figure 23 : Nombre d'enfants et de femmes victimes de violence enregistrée au niveau des établissements publics en fonction du type de violence et par milieu, année 2023.



Source : DP

2.6.1.11. Réhabilitation

Figure 24 : Indicateurs des activités de Réhabilitation, année 2023.



Source : DP

Tableau 10 : Bilan des réalisations des programmes de la Réhabilitation, année 2023.

Région	Nombre de personnes atteints de déficience, d'incapacités ou du handicap physique appareillées	Nombre de personnes bénéficiaires des séances de rééducation (kinésithérapie, orthophonie, orthoptie, et psychomotricité)	Nombre de personnes bénéficiaires des lunettes	Nombre de personnes bénéficiaires des appareils auditifs
Tanger -Tétouan- Al Hoceima	948	31 394	1 394	278
Oriental	1 067	12 560	478	306
Fès - Meknès	159	27 735	1 782	314
Rabat-Salé-Kénitra	23	9 385	1 002	237
Beni Mellal- Khénifra	621	21 160	622	110
Casablanca-Settat	224	34 820	1 954	311
Marrakech- Safi	229	15 400	611	223
Drâa-Tafilalt	31	8 921	2 860	155
Souss - Massa	429	22 040	1 120	144
Guelmim –Oued Noun	18	2 976	205	27
Laâyoune - Sakia El Hamra	74	4 151	1 078	55
Eddakhla-Oued Eddahab	Non Communiqué	1 877	8	0
National	3 823	192 419	13 114	2 160

Source : DP

2.6.1.12. Plan santé rurale**Tableau 11** : Réalisations du plan santé rurale à partir du bilan des unités médicales mobiles, année 2023.

Intitulé	Nombre
Nombre de sorties sur le terrain	11 146
Nombre de femmes ayant reçu au moins une consultation avant l'accouchement	13 800
Nombre d'enfants de moins d'un an vacciné contre la rougeole	10 219
Nombre de femmes ayant bénéficié pour la 1ère fois de la PF	47 099
Nombre de diabétique diagnostiqués	8 464
Nombre d'hypertendus diagnostiqués	10 787

Source : DP

Tableau 12 : Réalisations du plan santé rurale à partir du bilan des caravanes médicales spécialisées, année 2023.

Intitulé	Nombre
Nombre de campagnes	903
Nombre de consultations spécialisées	185 812
Nombre total de consultations médicales	350 738
Nombre d'interventions chirurgicales	11 986
Nombre d'examens complémentaires (radios, biologie)	90 962

Source : DP

2.6.2 Réseau Hospitalier

2.6.2.1. Activités hospitalières

Tableau 13 : Indicateurs d'activités hospitalières, année 2023.

Région	Capacité litière fonctionnelle	Journées d'hospitalisation (jours)	Admissions	TOM (%)	DMS (jours)	IROT (jours)	TROT (jours)
Tanger -Tétouan- Al Hoceima	2 940	541 478	150 694	77,8	3,6	1,0	51,3
Oriental	2 195	307 203	73 441	42,0	4,2	5,8	33,5
Fès - Meknès	2 724	549 395	147 480	57,4	3,7	2,8	54,1
Rabat-Salé-Kénitra	3 625	710 300	177 995	59,1	4,0	2,8	49,1
Beni Mellal- Khénifra	1 235	211 110	82 668	49,4	2,6	2,6	66,9
Casablanca-Settat	4 180	788 204	271 674	55,0	2,9	2,4	65,0
Marrakech- Safi	2 780	588 790	129 992	60,1	4,5	3,0	46,8
Darâa-Tafilalet	910	163 345	49 692	56,0	3,3	2,6	54,6
Souss - Massa	1 476	310 221	86 051	58,3	3,6	2,6	58,3
Guelmim –Oued Noun	341	32 857	9 838	27,6	3,3	8,7	28,9
Laâyoune - Sakia El Hamra	407	45 082	18 252	32,5	2,5	5,1	44,8
Eddakhla-Oued Eddahab	80	16 206	6 356	55,5	2,5	2,0	79,5
National	22 893	4 264 191	1 204 133	54,9	3,5	2,9	52,6

Source : SEIS/DPE/DPRF

2.6.2.2. Prestations chirurgicales et consultations spécialisées

Tableau 14 : Indicateurs de prestations chirurgicales et de consultations spécialisées, année 2023.

Région	Nombre total d'interventions chirurgicales	Nombre d'interventions chirurgicales par médecin	Nombre total de consultations spécialisées externes	Nombre de consultations spécialisées externe par médecin
Tanger -Tétouan- Al Hoceima	27 977	94	310 299	298
Oriental	24 002	64	227 096	271
Fès - Meknès	51 817	229	503 389	450
Rabat-Salé-Kénitra	49 550	111	510 416	603
Beni Mellal- Khénifra	14 302	151	143 946	709
Casablanca-Settat	61 171	134	742 605	651
Marrakech- Safi	37 533	189	366 141	589
Drâa-Tafilalet	19 897	203	174 018	989
Souss - Massa	19 987	194	155 335	647
Guelmim –Oued Noun	3 099	66	52 488	486
Laâyoune - Sakia El Hamra	3 786	66	42 913	417
Eddakhla-Oued Eddahab	1 823	79	18 741	436
National	314 944	130	3 247 387	501

Source : SEIS/DPE/DPRF

1.6.2.3. Activités des laboratoires des hôpitaux publics

Tableau 15 : Répartition des activités des laboratoires des hôpitaux publics par région, année 2023.

Région	Examens pratiqués							Nombre Total de prélèvements
	Bactériologie	Parasitologie	Immuno-sérologie	Hématologie et transfusion	Hygiène alimentaire	Chimie biologie (Biochimie)	Total	
Tanger -Tétouan- Al Hoceima	12 808	754	67 657	262 189	0	572 050	915 458	105 166
Oriental	21 813	1 328	164 366	336 779	0	824 285	1 348 571	221 322
Fès - Meknès	43 677	2 649	182 166	664 621	54	1 649 278	2 542 445	246 604
Rabat-Salé-Kénitra	97 156	15 964	27 568	1 354 507	0	2 997 829	4 493 023	184 958
Beni Mellal- Khénifra	3 693	155	45 496	351 392	0	459 850	860 586	167 701
Casablanca-Settat	77 273	20 446	146 075	667 933	233	2 049 654	2 961 614	183 694
Marrakech- Safi	770	4 566	60 525	364 876	0	997 380	1 428 117	191 033
Drâa-Tafilalt	1 520	0	31 904	164 322	0	220 748	418 494	39 663
Souss - Massa	2 422	100	36 911	330 725	22	458 862	829 042	170 557
Guelmim –Oued Noun	0	0	18 976	42 812	0	114 088	175 876	18 164
Laâyoune - Sakia El Hamra	597	213	34 055	165 659	0	111 578	312 102	97 893
Eddakhla-Oued Eddahab	0	39	1 133	12 296	0	11 500	24 968	0
National	261 729	46 214	816 832	4 718 111	309	10 467 102	16 310 296	1 626 755

Source : SEIS/DPE/DPRF

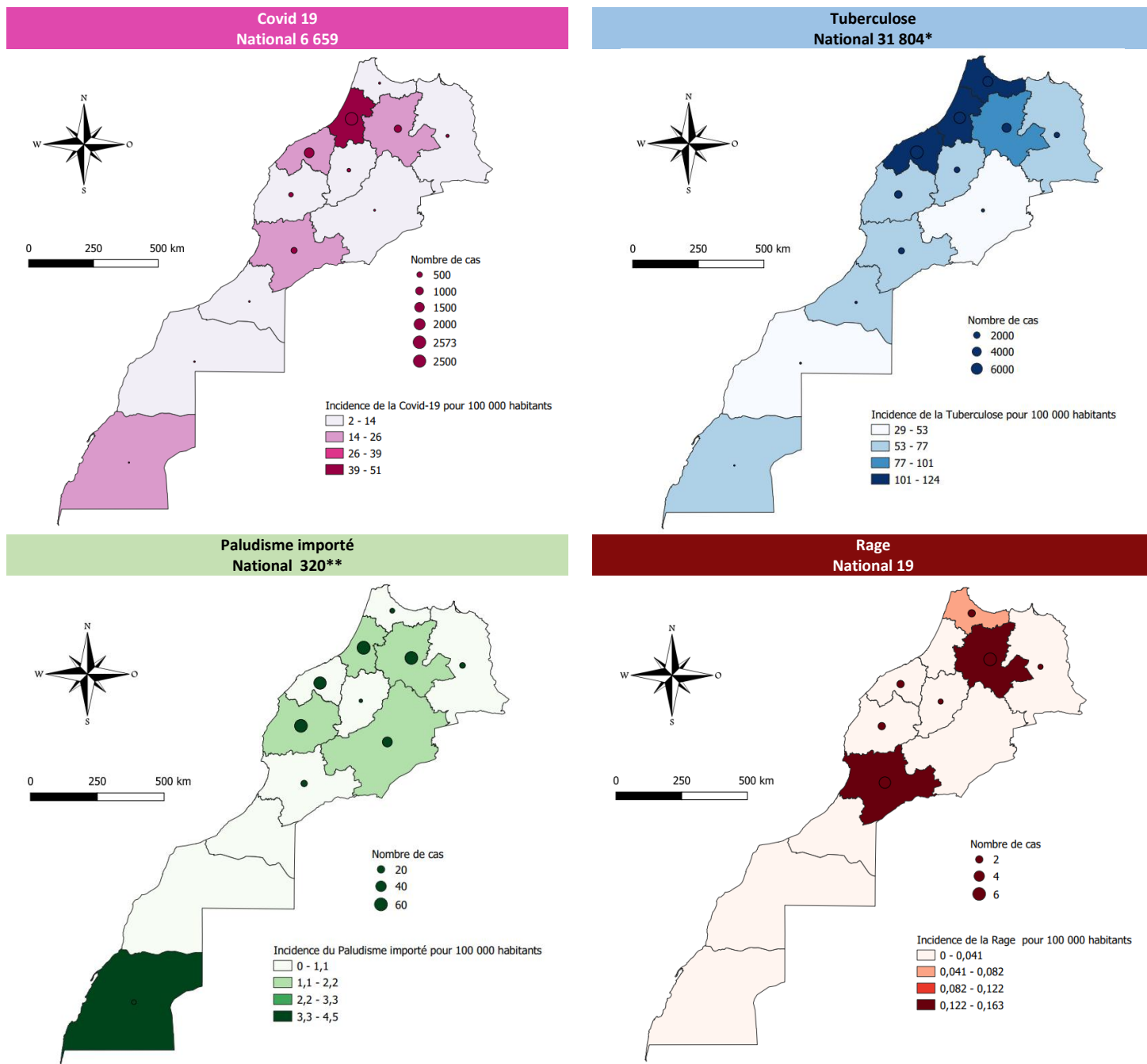


2.6.3 Etat de santé

2.6.3.1. Maladies Transmissibles

2.6.3.1.1 Maladies sous surveillance épidémiologique

Figure 25 : Répartition des cas des maladies sous surveillance épidémiologique, année 2023.



* À cet effectif s'ajoute 625 cas de la Tuberculose dont la provenance est indéterminée.

** À cet effectif s'ajoute 302 cas du Paludisme importé dont la provenance est indéterminée.

Source : DELM



Tableau 16 : Répartition des cas des maladies sous surveillance épidémiologique par région, année 2023.

Région	Rougeole	Paralysies flasques	Coqueluche	Tétanos	Toxi-infection collective
Tanger -Tétouan- Al Hoceima	1	21	12	0	151
Oriental	0	13	0	0	272
Fès - Meknès	0	27	18	0	147
Rabat - Salé-Kénitra	1	26	61	1	77
Beni Mellal- Khénifra	3	14	14	0	103
Casablanca-Settat	0	16	38	3	165
Marrakech- Safi	1	20	2	1	149
Darâa-Tafilalet	0	0	0	1	129
Souss - Massa	49	15	9	1	344
Guelmim –Oued Noun	0	1	0	0	7
Laâyoune - Sakia El Hamra	0	1	0	0	9
Eddakhla-Oued Eddahab	0	0	1	0	129
Total	55	154	155	7	1 682

Source : DELM

Tableau 17 : Répartition des cas des maladies sous surveillance épidémiologique par région, année 2023 (suite).

Région	Rage	Leptospirose	Méningites	Paludisme importé	Covid-19
Tanger -Tétouan- Al Hoceima	2	2	264	9	77
Oriental	1	0	39	12	171
Fès - Meknès	6	7	107	59	859
Rabat - Salé-Kénitra	0	10	122	61	2 573
Beni Mellal- Khénifra	1	0	60	5	237
Casablanca-Settat	2	8	77	55	1 614
Marrakech- Safi	2	0	49	59	337
Darâa-Tafilalet	0	0	28	36	66
Souss - Massa	5	1	65	15	586
Guelmim –Oued Noun	0	0	4	0	51
Laâyoune - Sakia El Hamra	0	0	8	0	53
Eddakhla-Oued Eddahab	0	0	15	9	35
Autres	0	0	0	302	0
Total	19	28	838	622	6 659

Source : DELM



Tableau 18 : Répartition des cas des maladies sous surveillance épidémiologique par région, année 2023 (suite).

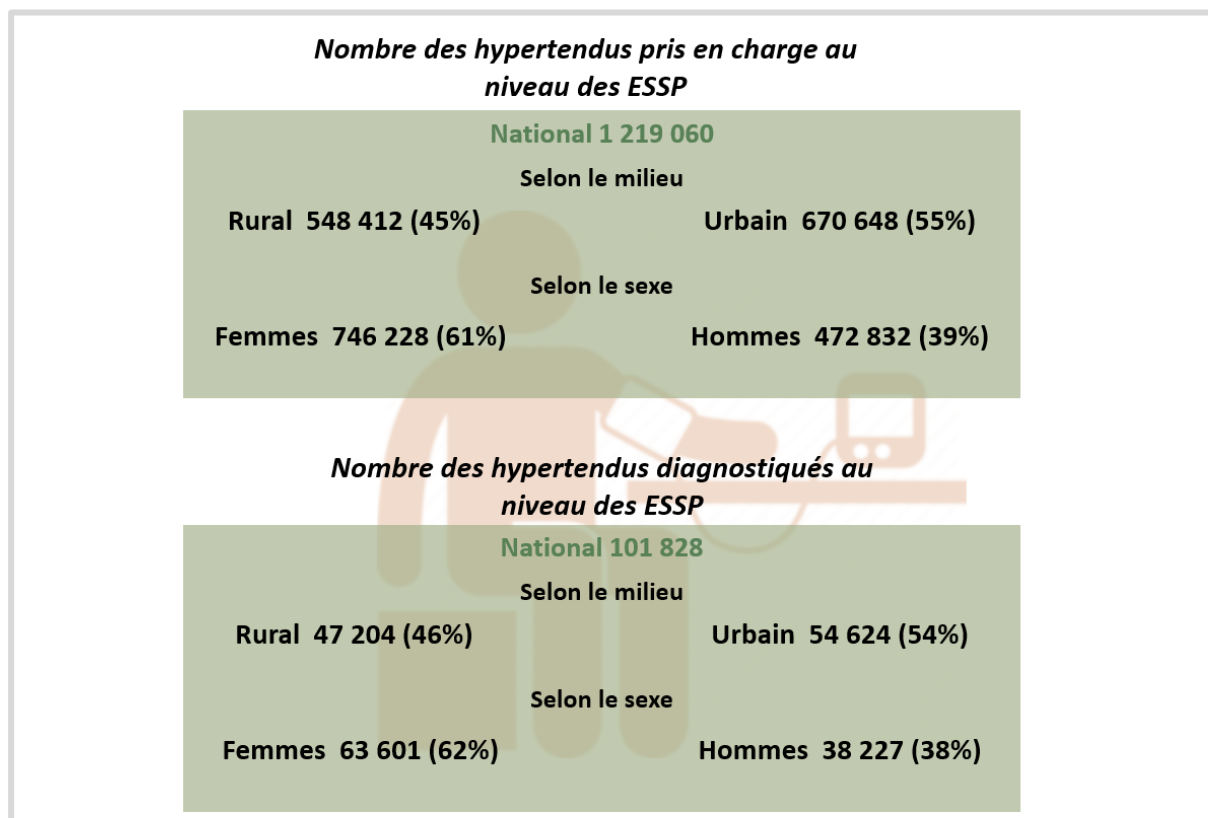
Région	Bilharziose importée	Leishmaniose Viscérale	Leishmaniose Cutanée	Tuberculose	Lèpre	SIDA	VIH
Tanger -Tétouan- Al Hoceima	0	20	92	4 935	3	5	17
Oriental	1	3	83	1 437	1	26	37
Fès - Meknès	0	24	318	3 995	1	58	69
Rabat - Salé-Kénitra	2	11	47	6 298	0	50	143
Beni Mellal- Khénifra	0	2	392	1 554	1	45	24
Casablanca-Settat	0	1	135	7 803	1	195	401
Marrakech- Safi	0	6	722	2 774	1	68	147
Darâa-Tafilalet	0	3	434	513	0	8	10
Souss - Massa	1	2	135	1 847	0	31	47
Guelmim –Oued Noun	0	1	1	304	0	8	6
Laâyoune - Sakia El Hamra	0	0	0	201	0	4	4
Eddakhla-Oued Eddahab	0	0	0	143	0	0	2
Autres	0	0	0	625	0	0	0
Etranger	0	0	0	0	0	1	3
Inconnu	0	0	0	0	0	3	5
Total	4	73	2 359	32 429	8	502	915

Source : DELM

2.6.3.2. Maladies Non Transmissibles

2.6.3.2.1 Hypertension artérielle (HTA)

Figure 26 : Nombre d'hypertendus diagnostiqués et pris en charge au niveau des ESSP par sexe et par milieu, année 2023



Source : DELM

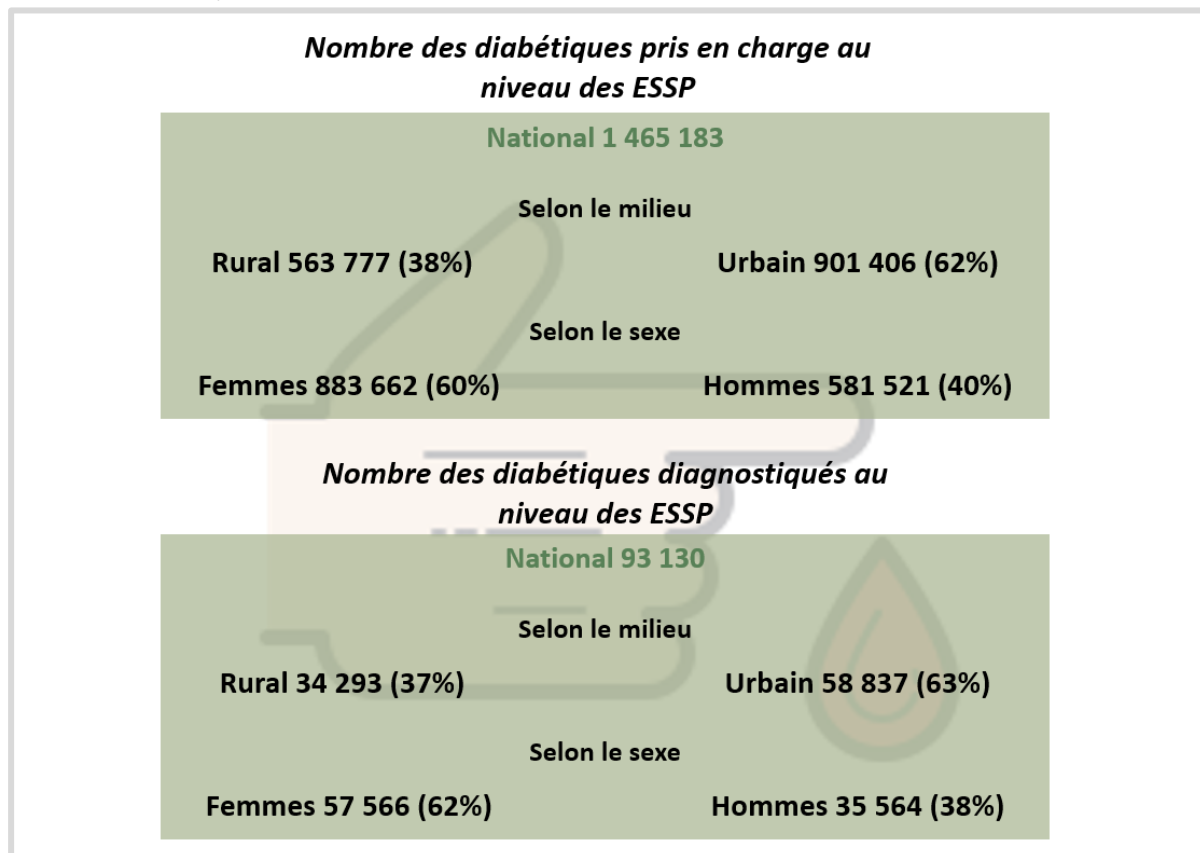
Tableau 19 : Répartition des cas hypertendus diagnostiqués et pris en charge au niveau des ESSP par région, par sexe et par milieu, année 2023.

Région	Nombre des hypertendus diagnostiqués au niveau des ESSP					Nombre des hypertendus pris en charge au niveau des ESSP				
	Urbain	Rural	Ensemble	Homme	Femme	Urbain	Rural	Ensemble	Hommes	Femmes
Tanger -Tétouan- Al Hoceïma	4 030	5 467	9 497	3 516	5 981	37 637	40 883	78 520	30 624	47 896
Oriental	4 175	2 865	7 040	2 657	4 383	78 940	77 418	156 358	60 050	96 308
Fès - Meknès	8 591	5 683	14 274	5 291	8 983	81 401	60 846	142 247	55 702	86 545
Rabat - Salé-Kénitra	7 657	4 124	11 781	4 229	7 552	99 590	43 318	142 908	51 718	91 190
Beni Mellal- Khénifra	3 323	7 364	10 687	4 081	6 606	37 693	63 671	101 364	40 369	60 995
Casablanca-Settat	15 627	5 607	21 234	7 594	13 640	186 085	49 062	235 147	88 353	146 794
Marrakech- Safi	5 853	9 012	14 865	5 927	8 938	60 832	112 138	172 970	69 165	103 805
Darâa-Tafilalet	1 792	3 098	4 890	1 976	2 914	24 539	48 582	73 121	29 234	43 887
Souss - Massa	1 803	3 335	5 138	1 999	3 139	28 446	42 089	70 535	28 487	42 048
Guelmim –Oued Noun	1 142	617	1 759	708	1 051	28 823	10 096	38 919	16 514	22 405
Laâyoune - Sakia El Hamra	390	26	416	150	266	4 753	251	5 004	1 847	3 157
Eddakhla-Oued Eddahab	241	6	247	99	148	1 909	58	1 967	769	1 198
National	54 624	47 204	101 828	38 227	63 601	670 648	548 412	1 219 060	472 832	746 228

Source : DELM

2.6.3.2.2 Diabète

Figure 27 : Nombre de diabétiques diagnostiqués et pris en charge au niveau des ESSP par sexe et par milieu, année 2023.



Source : DELM

Tableau 20 : Répartition des cas diabétiques diagnostiqués et pris en charge au niveau des ESSP par région, par sexe et par milieu, année 2023.

Région	Nombre des diabétiques diagnostiqués au niveau des ESSP					Nombre des diabétiques pris en charge au niveau des ESSP				
	Urbain	Rural	Ensemble	Hommes	Femmes	Urbain	Rural	Ensemble	Hommes	Femmes
Tanger -Tétouan- Al Hoceïma	5 269	3 173	8 442	3 281	5 161	51 957	36 665	88 622	35 894	52 728
Oriental	4 062	1 979	6 041	2 350	3 691	101 956	84 220	186 176	72 910	113 266
Fès - Meknès	9 033	4 135	13 168	5 075	8 093	109 500	59 594	169 094	68 870	100 224
Rabat - Salé-Kénitra	8 423	3 268	11 691	4 266	7 425	121 150	41 742	162 892	60 230	102 662
Beni Mellal- Khénifra	3 259	5 327	8 586	3 468	5 118	51 180	74 953	126 133	52 619	73 514
Casablanca-Settat	16 986	4 793	21 779	7 836	13 943	223 910	46 925	270 835	102 232	168 603
Marrakech- Safi	4 981	7 358	12 339	4 934	7 405	83 358	124 585	207 943	86 082	121 861
Darâa-Tafilalet	1 588	2 196	3 784	1 689	2 095	28 297	41 587	69 884	30 270	39 614
Souss - Massa	1 781	1 188	2 969	1 064	1 905	41 049	36 189	77 238	29 372	47 866
Guelmim –Oued Noun	2 084	764	2 848	1 069	1 779	69 701	16 676	86 377	35 485	50 892
Laâyoune - Sakia El Hamra	861	74	935	337	598	14 704	460	15 164	5 624	9 540
Eddakhla-Oued Eddahab	510	38	548	195	353	4 644	181	4 825	1 933	2 892
National	58 837	34 293	93 130	35 564	57 566	901 406	563 777	1 465 183	581 521	883 662

Source : DELM

2.6.3.3. Addictologie

Tableau 21 : Répartition des prestations relatives à l'addictologie selon le sexe et le traitement au niveau national et par région, année 2023.

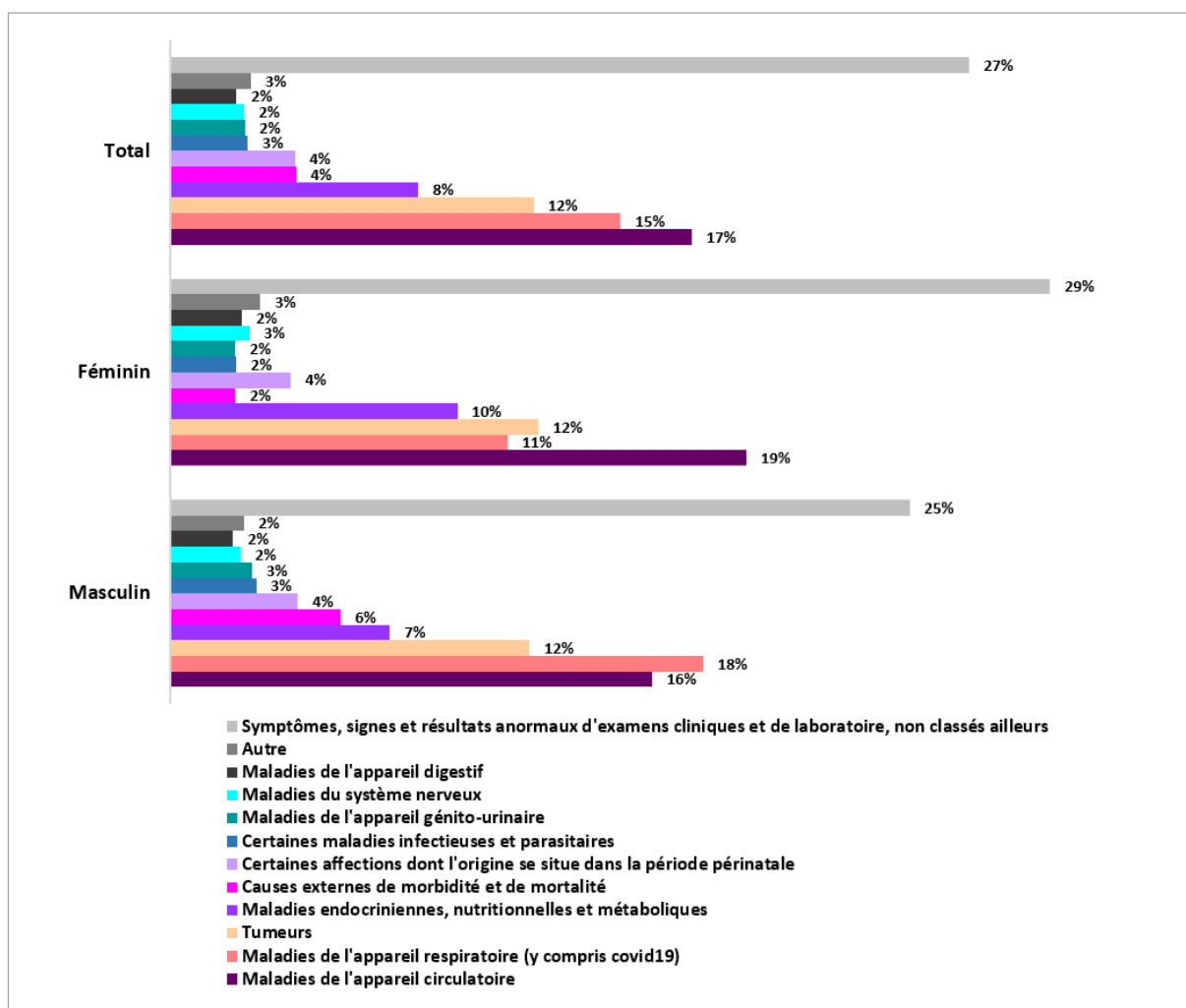
Région	Les malades ayant bénéficié d'une consultation d'addictologie tout type de structures confondus		Les malades suivis pour troubles addictifs dans les structures du RESSP		Nombre de malades suivis pour troubles addictifs dans les unités intégrées dans les hôpitaux et services de psychiatrie	
	Hommes	Femmes	Hommes	Femmes	Hommes	Femmes
Tanger -Tétouan- Al Hoceïma	0	0	1 518	128	0	0
Oriental	0	0	951	24	0	0
Fès - Meknès	0	0	5 004	494	0	0
Rabat - Salé-Kénitra	0	0	3 751	683	0	0
Béni Mellal- Khénifra	0	0	0	0	0	0
Casablanca-Settat	0	0	8 195	728	0	0
Marrakech- Safi	1 365	840	648	100	73	7
Darâa-Tafilalet	0	0	0	0	0	0
Souss - Massa	0	0	879	105	0	0
Guelmim –Oued Noun	0	0	0	0	0	0
Laâyoune - Sakia El Hamra	0	0	0	0	0	0
Eddakhla-Oued Eddahab	31	0	0	0	0	0
Total	1 396	840	20 946	2 262	73	7

Source : DELM



2.6.3.4. Causes de décès (*)

Figure 28 : Répartition des principales causes de décès par sexe selon les chapitres de la CIM10, Maroc 2020.



Source : SEIS/DPE/DPRF

(*) Cas de décès reçus par le MS



Tableau 22 : Classement des 10 premières causes de décès selon les chapitres de la CIM-10 pour les hommes, Maroc-2020.

Rang	Causes de décès (chapitre)	Pourcentage des décès
1	Maladies de l'appareil circulatoire	19%
2	Tumeurs	12%
3	Maladies de l'appareil respiratoire (y compris covid19)	11%
4	Maladies endocriniennes, nutritionnelles et métaboliques	10%
5	Certaines affections dont l'origine se situe dans la période périnatale	4%
6	Maladies du système nerveux	3%
7	Maladies de l'appareil digestif	2%
8	Certaines maladies infectieuses et parasitaires	2%
9	Causes externes de morbidité et de mortalité	2%
10	Maladies de l'appareil génito-urinaire	2%

Source : SEIS/DPE/DPRF

Tableau 23 : Classement des 10 premières causes de décès selon les chapitres de la CIM-10 pour les femmes, Maroc-2020.

Rang	Causes de décès (chapitre)	Pourcentage des décès
1	Maladies de l'appareil respiratoire (y compris covid19)	18%
2	Maladies de l'appareil circulatoire	16%
3	Tumeurs	12%
4	Maladies endocriniennes, nutritionnelles et métaboliques	7%
5	Causes externes de morbidité et de mortalité	6%
6	Certaines affections dont l'origine se situe dans la période périnatale	4%
7	Certaines maladies infectieuses et parasitaires	3%
8	Maladies de l'appareil génito-urinaire	3%
9	Maladies du système nerveux	2%
10	Maladies de l'appareil digestif	2%

Source : SEIS/DPE/DPRF



2.6.4 Santé environnementale

Tableau 24 : Bilan des activités de contrôle de la qualité des eaux à usage alimentaire et de l'assainissement liquide par milieu et par région, année 2023.

MILIEU	REGIONS	Approvisionnement en eau à usage alimentaire									
		AEP par réseaux				AEP par PECS		Inspection sanitaire			
		Type 1		Type 2		Type 1 réduite	Test Chlore	AEP par réseaux		AEP par PECS	
		Dans le réseau de distribution		Entrée du réseau de distribution				NOI	N.A	NOI	N.A
T1 R	T1C	T2R	T2C	T1 R	NTE	NOI	N.A	NOI	N.A		
URBAIN	Tanger -Tétouan- Al Hoceima	353	27	42	4	44	857	136	3	109	23
	Oriental	137	0	20	0	5	346	9	0	7	1
	Fès – Meknès	652	229	129	97	151	1 044	452	29	83	20
	Rabat - Salé-Kénitra	473	13	3	0	55	173	307	17	68	19
	Béni Mellal- Khénifra	221	2	19	2	14	1 875	350	22	301	89
	Casablanca-Settat	775	124	29	0	35	401	44	0	86	9
	Marrakech- Safi	89	0	1	0	7	308	30	8	119	5
	Darâa-Tafilalet	141	0	0	0	12	248	111	3	24	9
	Souss – Massa	271	0	0	0	14	0	52	4	10	0
	Guelmim –Oued Noun	0	0	0	0	0	2 147	157	21	57	20
	Laâyoune - Sakia El Hamra	250	0	5	0	114	155	8	0	24	0
Eddakhla-Oued Eddahab	15	0	82	0	0	6	0	0	0	0	
TOTAL URBAIN	3 377	395	330	103	451	7 560	1 656	107	888	195	
RURAL	Tanger -Tétouan- Al Hoceima	86	44	6	1	233	2 351	159	0	456	120
	Oriental	59	3	1	0	38	149	6	0	7	0
	Fès – Meknès	564	12	21	1	92	402	131	17	139	62
	Rabat - Salé-Kénitra	63	0	7	0	67	367	355	143	176	61
	Béni Mellal- Khénifra	129	1	26	1	100	2 520	244	46	773	375
	Casablanca-Settat	92	3	0	0	148	660	55	0	208	16
	Marrakech- Safi	72	0	3	0	176	904	98	17	516	51
	Darâa-Tafilalet	70	0	4	0	14	256	63	32	14	50
	Souss – Massa	218	2	12	0	140	0	11	7	74	73
	Guelmim –Oued Noun	0	0	0	0	0	1 662	260	42	220	33
	Laâyoune - Sakia El Hamra	31	0	2	0	14	48	5	0	17	2
Eddakhla-Oued Eddahab	0	0	0	0	0	9	0	0	0	0	
TOTAL RURAL	1 384	65	82	3	1 022	9 328	1 387	304	2 600	843	
TOTAL GENERAL	4 761	460	412	106	1 473	16 888	3 043	411	3 488	1 038	

AEP: Approvisionnement en Eau Potable

PECS : Points d'eau collectif suivi

NTE: Nombre de test effectué

NOI : Nombre d'ouvrages inspectés

N.A : Nombre d'anomalies

T1R: Type 1 réduite

T1C : Type 1 Complète

T2R : Type 2 réduite

T2C : Type 2 complète

Source : DELM

**Tableau 25** : Bilan des activités d'audit environnemental des établissements de santé par région, année 2023

Régions	Nombre des établissements audités
Tanger -Tétouan- Al Hoceima	38
Oriental	31
Fès – Meknès	0
Rabat - Salé-Kénitra	33
Béni Mellal- Khénifra	0
Casablanca-Settat	154
Marrakech- Safi	84
Darâa-Tafilalet	91
Souss – Massa	13
Guelmim –Oued Noun	41
Laâyoune - Sakia El Hamra	19
Eddakhla-Oued Eddahab	6
Total	510

Source : DELM

Tableau 26 : Bilan des activités de contrôle de l'Hygiène Alimentaire par région, année 2023.

Région /Province	Inspections				Education sanitaire	
	Etablissement avec hygiène satisfaisante	Etablissement avec hygiène non satisfaisante	TOTAL	Taux de non-conformité	Séances	Bénéficiaires
Tanger -Tétouan- Al Hoceima	229	36	265	13,6%	215	520
Oriental	4 307	900	5 207	17,3%	4 293	7 365
Fès – Meknès	651	144	795	18,1%	91	679
Rabat - Salé-Kénitra	4 390	4 489	8 879	50,6%	4 553	15 402
Béni Mellal- Khénifra	3 458	681	4 139	16,5%	2 161	7 291
Casablanca-Settat	18 053	3 301	21 354	15,5%	18 157	34 139
Marrakech- Safi	11 037	2 477	13 514	18,3%	4 354	15 106
Darâa-Tafilalet	4 619	698	5 317	13,1%	4 784	8 305
Souss – Massa	4 315	485	4 800	10,1%	4 521	10 022
Guelmim –Oued Noun	1 469	32	1 501	2,1%	483	1 042
Laâyoune - Sakia El Hamra	1 836	779	2 615	29,8%	1 056	2 510
Eddakhla-Oued Eddahab	562	219	781	28,0%	753	2 628
Total	54 926	14 241	69 167	20,6%	45 421	105 009

Source : DELM



Tableau 27 : Bilan des activités de surveillance entomologique (Lutte contre les vecteurs de maladies) par région, année 2023.

Régions	Anophèles				Taux de surveillance %
	Gîtes recensés	Gîtes planifiés	Gîtes surveillés	Gîtes positifs	
Tanger -Tétouan- Al Hoceima	2 249	1 444	1 359	109	60,42
Oriental	1 449	804	544	13	37,54
Fès – Meknès	65	41	43	3	66,15
Rabat - Salé-Kénitra	570	406	259	51	45,43
Béni Mellal- Khénifra	1 495	1 134	822	86	55
Casablanca-Settat	138	118	49	3	35,5
Marrakech- Safi	62	47	35	2	56,45
Darâa-Tafilalet	32	32	21	0	65,63
Souss – Massa	33	32	24	1	72,73
Guelmim –Oued Noun	21	16	7	1	33,33
Laâyoune - Sakia El Hamra	0	0	0	0	*
Eddakhla-Oued Eddahab	8	8	8	0	100
Total	6 122	4 082	3 171	269	51,8

Source : DELM

Tableau 28 : Bilan des activités des Laboratoires de Santé Publique - composante Santé-Environnement par région, année 2023.

Région	Nombre d'analyses réalisées (tout type confondu)	
	Eaux	Aliments
Tanger -Tétouan- Al Hoceima	9 642	3 670
Oriental	7 320	5 012
Fès - Meknès	12 643	7 931
Rabat-Salé-Kenitra	5 823	4 634
Béni Mellal- Khénifra	4 229	2 437
Casablanca - Settat	23 106	5 320
Marrakech - Safi	12 674	7 867
Daraa - Tafilalet	1 203	480
Souss - Massa	6 972	5 568
Laâyoune - Sakia El Hamra	4 183	2 614
Eddakhla-Oued Eddahab	324	958
Total	88 119	46 491

Source : DELM

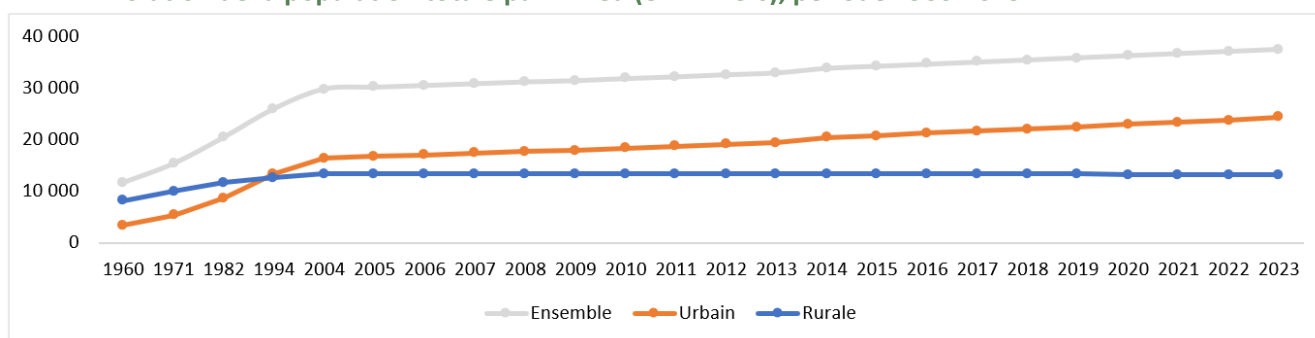


2.7. EVOLUTION DES INDICATEURS, 2016 – 2023

Evolution de la population cible des programmes de santé, période 2016-2023 (en milliers)

Indicateurs	2016	2017	2018	2019	2020	2021	2022	2023
Population totale ⁵	34 651	35 063	35 478	35 896	36 313	36 727	37 141	37 551
Population urbaine ⁵	21 239	21 654	22 072	22 494	22 993	23 430	23 868	24 304
Population rurale ⁵	13 412	13 409	13 405	13 402	13 321	13 297	13 273	13 247
Naissances attendues ⁵	675	677	680	681	683	684	685	685
Enfants moins d'un 1 an ⁵	651	653	654	654	669	671	672	673
Enfants moins de 5 ans ⁵	3 218	3 233	3 252	3 271	3 293	3 308	3 321	3 330
Population de 5-14 ans ²	6 237	6 228	6 314	6 423	6 401	6 381	6 359	6 329
Population de 15-59 ans ²	21 588	21 889	22 143	22 372	22 573	22 753	22 926	23 103
Population de 60 ans et plus ²	3 292	3 543	4 114	3 865	4 057	4 265	4 481	4 697
Population des femmes mariées en âge de reproduction (15-49 ans) ⁵	5 344	5 372	5 392	5 406	5 487	5 513	5 537	5 559
Population des femmes en âge de reproduction (15-49 ans) ⁵	9 318	9 375	9 418	9 449	9 518	9 570	9 616	9 661

Evolution de la population totale par milieu (en milliers), période 1960-2023⁵



Evolution des principaux indicateurs économiques, période 2016-2023

Indicateurs	2016	2017	2018	2019	2020	2021	2022	2023
1-Produit Intérieur Brut (PIB)⁷								
1.1- Produit Intérieur Brut (PIB) au Prix Courants (en millions de DH)	1 013 559	1 063 297	1 106 822	1 151 170	1 100 473	1 276 563	1 330 558	1 463 358
-Produit Intérieur Brut par Habitant (en DH)	29 324	30 509	31 426	32 394	32 055	35 154	36 284	39 526
1.2- Revenu National Brut Disponible (RNBD) au Prix Courants (en millions de DH)	1 076 975	1 124 759	1 157 675	1 128 722	1 222 601	1 364 733	1 436 360	1 575 585
- Revenu National Brut Disponible par Habitant + (en DH)	31 081	32 272	32 870	31 444	34 007	37 582	39 170	42 558
2- Budget Global du Ministère de la Santé et de la Protection Sociale (en millions de DH)⁴								
2.1- Budget du Ministère de la Santé et de la Protection Sociale par capita (en DH)	410,5	407,7	417	455	515	538	634	760
2.2- Budget du Ministère de la Santé et de la Protection Sociale par rapport au PIB (en %)	1,4	1,3	1,3	1,4	1,7	1,5	1,7	1,9
2.3- Budget du Ministère de la Santé et de la Protection Sociale en % du Budget Général de l'Etat	5,7	5,7	5,6	5,6	6,2	6,5	7,1	7,5

Sources : ² Les indicateurs sociaux du Maroc Edition 2024, Haut-Commissariat au Plan (HCP)

⁴ Comptes Nationaux de la Santé, SES, DPE, DPRF

⁵ Service des Etudes et de l'Information Sanitaire (SEIS), DPE, DPRF

⁷ Les comptes nationaux provisoires 2023, HCP



Evolution des ressources sanitaires, période 2021-2023

Indicateurs	2021	2022	2023
1- Offre de soins⁸			
Nombre d'établissements de soins de santé primaires	2 985	3 015	3 053
Nombre d'établissements hospitaliers	165	170	170
Habitants par établissement de soins de santé primaires	12 304	12 319	12 300
2- Ressources humaines (*)⁸			
2.1- Personnel médical			
Effectif des médecins (généralistes et spécialistes) du secteur public	12 896	13 762	14 510
Effectif des médecins (généralistes et spécialistes) d'ESSP	2 993	2 917	2 885
Effectif des médecins (généralistes et spécialistes) secteur privé	14 199	14 533	15 394
Effectif des pharmaciens du secteur public	190	183	210
Effectif des chirurgiens-dentistes du secteur public	596	414	529
Habitants par médecin (généralistes et spécialistes) des deux secteurs public et privé	1 355	1 312	1 255
2.2- Personnel infirmiers et techniciens de santé			
Effectif des infirmiers du secteur public	22 994	23 323	24 161
Effectif des infirmiers exerçant dans le RESSP (toutes catégories)	7 395	7 530	7 359
Effectif des infirmiers exerçant dans le RH	15 379	15 874	16 447
Habitants par infirmier du secteur public	1 026	993	969
3- Ressources financières (en milliers de DH) ⁹			
3.1- Budget de fonctionnement			
. Personnel	10 431 145	11 367 550	13 455 252
. Matériel	5 143 000	5 275 000	6 675 000
3.2- Budget d'investissement			
	4 200 000	6 900 000	8 000 000
3.3- Budget global du Ministère de la Santé et de la Protection Sociale			
	19 744 145	23 542 550	28 130 252

(*) le personnel des CHU n'est pas pris en considération.

Sources : ⁸ Service de la Carte Sanitaire (SCS), DPE, DPRF

⁹ Division Financière (DF), DPRF

Evolution des principaux indicateurs de production des programmes de Santé et des hôpitaux publics, 2016-2023 ⁵

Indicateurs	2016	2017	2018	2019	2020	2021	2022	2023
1- Programmes de santé								
1.1- Performances du programme de la planification familiale								
Nombre de femmes utilisatrices de moyens de contraception ayant reçu :								
. Pilule	3 343 512	3 375 578	3 290 674	3 292 368	2 984 987	2 689 719	2 626 736	2 583 497
. Condom	237 410	268 632	269 926	287 497	268 482	192 682	213 795	314 894
. DIU	69 800	69 227	58 117	52 298	37 482	32 792	44 760	41 765
. Ligatures tubaires	513	900	1 357	2 966	1 007	661	2 663	1 645
1.2- Performances du programme de suivi de la grossesse et de l'accouchement								
Nombre de nouvelles inscriptions en consultations prénatales	542 476	565 763	560 142	558 512	504 186	464 802	444 870	406 535
Nombre des anciennes inscriptions en consultations prénatales	796 865	852 026	865 307	886 590	772 356	694 325	686 747	667 682
Nombre de femmes examinées en post-natal	659 787	700 676	695 804	698 107	655 783	583 264	608 291	590 465
Total des accouchements (y compris les accouchements au niveau des maternités)	506 778	478 956	479 126	479 215	432 636	388 535	383 316	333 176
Total des enfants nés vivants	504 082	475 315	476 446	477 263	429 968	385 681	382 722	333 436
Total des enfants nés vivants dont le poids inférieur à 2500g	14 019	15 095	12 266	16 425	12 084	12 609	13 466	11 942
1.3- Performances du Programme National d'Immunisation (enfants de moins d'un an)								
BCG	701 882	689 306	683 230	686 989	656 483	601 403	608 966	542 607
DTC3+Anti-Polio3+Anti-Hib3+Anti-HB3 ⁽¹⁾	710 167	678 305	666 537	672 273	653 599	584 033	595 847	537 672
RR 1 ^{ère} prise ⁽²⁾	708 572	706 805	687 544	684 637	673 014	620 554	585 146	555 891
Tétanos et la diphtérie (Td3) des femmes de 15-49 ans ⁽³⁾	178 636	167 311	161 476	153 841	128 564	102 587	85 968	72 602
2- Activités des hôpitaux publics								
2.1 Activités hospitalières								
Capacité litière	22 015	21 692	21 728	21 607	21 594	20 364	21 455	22 983
Nombre d'admissions ⁽⁴⁾	1 130 576	1 108 795	1 126 345	1 154 157	949 923	939 149	1 043 904	1 204 133
Nombre de journées d'hospitalisation	4 807 385	4 744 235	4 700 536	4 898 170	3 875 663	4 032 482	4 289 970	4 263 191
Taux d'occupation moyen (TOM) en %	63	62	63,4	68	58,9	59,7	60,8	54,9
Durée moyenne de séjour (DMS) en jours	4,3	4	4,2	4,2	4,1	4,3	4,1	3,5
Taux de rotation (TROT)	51,4	51	51,8	53,3	44,0	46,1	48,7	52,6
Intervalle de rotation (IROT)	2,5	2,6	2,4	2	2,9	2,9	2,6	2,9
2.2 Activités des blocs opératoires								
Nombre total des médecins	2 052	1 955	2 020	2 297	2 220	1 888	1 944	2 424
Nombre total des interventions chirurgicales	326 229	324 089	324 713	332 760	234 399	270 723	300 162	314 944
Nombre moyen d'interventions chirurgicales par médecin	159	166	161	145	106	143	154	130
2.3- Activités des maternités								
Nombre total d'accouchements	402 951	398 150	391 594	392 481	351 305	316 363	319 904	278 289
Nombre d'accouchements par voie basse non instrumentale	277 716	207 357	197 253	198 095	181 630	150 934	142 932	129 702
Nombre d'accouchements par voie basse instrumentale	63 301	129 629	133 105	129 138	118 726	108 448	119 444	97 846
Nombre d'accouchements césariens	61 934	61 164	61 236	65 327	50 949	56 981	57 528	50 741
Nombre de mères décédées	167	165	208	249	198	195	248	149
Nombre total de mort-nés	6 938	6 327	6 243	6 562	7 312	6 621	6 201	5 572
2.4- Consultations médicales								
Nombre total des médecins (a)	4 709	4 536	4 921	4 915	4 868	5 164	5 555	6 481
Nombre total des consultations spécialisées externes (b)	3 301 066	3 579 468	3 523 026	3 588 936	2 190 842	2 946 265	3 404 363	3 247 389
Nombre moyen de consultations spécialisées externes par médecin (b/a)	701	789	716	730	450	571	613	501

Source : ⁵ Service des Etudes et de l'Information Sanitaire (SEIS), DPE, DPRF

(1) Le vaccin Anti HB a été combiné avec le DTC+ Anti - Polio+ Anti – Hib. (2) Les antigènes VAR ont été combinées avec RR.

(3) À partir de 2022 le vaccin antitétanique a été remplacé par le vaccin contre le tétanos et la diphtérie

(4) Admissions en hospitalisation.



3- RESSOURCES ET PREFORMANCES PAR PROVINCE/PREFECTURE

3.1. Populations cibles des programmes de santé par milieu, par province et préfecture

Tableau 29 : Répartition des populations cibles des Programmes de Santé Maternelle et Infantile par région, par province/préfecture et par milieu année 2023.

Région Province/préfecture	Population totale			Naissances attendues			Enfants de moins d'un an			Enfants de 12 à 23 mois			Enfants de moins de 5 ans		
	Urbain	Rural	Ensemble	Urbain	Rural	Ensemble	Urbain	Rural	Ensemble	Urbain	Rural	Ensemble	Urbain	Rural	Ensemble
Tanger -Tétouan- Al Hoceima	2 484 032	1 520 067	4 004 099	44 410	28 623	73 033	43 668	28 114	71 782	43 305	27 921	71 226	212 269	139 145	351 414
Al Hoceima	137 504	257 193	394 697	2 490	5 010	7 500	2 447	4 922	7 369	2 427	4 889	7 316	12 287	24 569	36 856
Chefchaouen	57 310	435 988	493 298	624	8 052	8 676	613	7 907	8 520	608	7 853	8 461	3 780	40 991	44 771
Fahs-Anjra		93 416	93 416		1 760	1 760		1 729	1 729		1 717	1 717		7 617	7 617
Larache	280 509	243 579	524 088	4 796	5 573	10 369	4 716	5 474	10 190	4 677	5 436	10 113	25 747	23 348	49 095
Ouezzane	73 962	231 644	305 606	1 257	3 722	4 979	1 236	3 656	4 892	1 226	3 631	4 857	6 208	19 738	25 946
Tanger-Assilah	1 255 779	74 105	1 329 884	23 788	1 208	24 996	23 393	1 187	24 580	23 197	1 178	24 375	106 852	6 354	113 206
Tétouan	436 303	170 835	607 138	7 340	2 986	10 326	7 217	2 933	10 150	7 157	2 913	10 070	35 966	15 192	51 158
M'Diq-Fnideq	242 665	13 307	255 972	4 115	312	4 427	4 046	306	4 352	4 013	304	4 317	21 429	1 336	22 765
Oriental	1 864 124	694 611	2 558 735	32 298	13 496	45 794	31 759	13 256	45 015	31 495	13 165	44 660	154 378	68 733	223 111
Berkane	217 248	91 526	308 774	3 726	1 250	4 976	3 664	1 228	4 892	3 634	1 219	4 853	17 069	8 210	25 279
Driouch	67 162	122 698	189 860	2 132	1 886	4 018	2 096	1 852	3 948	2 079	1 840	3 919	9 142	10 785	19 927
Figui	79 760	63 103	142 863	807	2 236	3 043	794	2 196	2 990	787	2 181	2 968	4 341	8 941	13 282
Gercif	127 530	116 625	244 155	2 122	2 557	4 679	2 087	2 512	4 599	2 069	2 494	4 563	10 567	11 623	22 190
Jerada	71 643	38 686	110 329	1 424	785	2 209	1 400	771	2 171	1 388	766	2 154	6 971	4 206	11 177
Nador	477 652	155 718	633 369	8 416	2 998	11 414	8 276	2 945	11 220	8 207	2 925	11 132	40 350	13 973	54 322
Oujda-Angad	627 331	36 555	663 887	9 896	696	10 592	9 730	684	10 415	9 650	679	10 329	48 597	4 254	52 852
Taourirt	195 798	69 700	265 498	3 775	1 088	4 863	3 712	1 068	4 780	3 681	1 061	4 742	17 341	6 741	24 082
Fès - Meknès	2 952 584	1 597 912	4 550 496	52 888	31 856	84 744	52 005	31 290	83 295	51 572	31 075	82 647	252 793	162 239	415 032
Meknès	785 500	153 983	939 483	12 376	3 187	15 563	12 169	3 130	15 299	12 068	3 108	15 176	60 127	14 361	74 488
Boulemane	73 969	133 431	207 400	1 641	3 123	4 764	1 614	3 067	4 681	1 600	3 046	4 646	7 078	15 234	22 312
El Hajeb	148 962	128 717	277 679	3 039	1 837	4 876	2 989	1 804	4 793	2 964	1 792	4 756	12 078	10 559	22 637
Fès	1 273 349	21 191	1 294 541	22 214	1 227	23 440	21 843	1 205	23 048	21 659	1 197	22 855	110 708	5 213	115 921
Iffrane	92 827	71 327	164 154	1 402	1 452	2 854	1 378	1 426	2 804	1 367	1 416	2 783	7 223	6 465	13 688
Sefrou	179 566	128 278	307 844	3 596	1 819	5 415	3 536	1 787	5 323	3 507	1 775	5 282	15 726	10 661	26 387
Taounate	93 969	560 638	654 606	2 750	10 787	13 538	2 704	10 597	13 301	2 682	10 523	13 206	12 014	57 519	69 533
Taza	219 033	280 826	499 859	4 601	5 506	10 107	4 524	5 408	9 932	4 487	5 371	9 858	20 255	29 572	49 827
Moulay Yacoub	85 409	119 521	204 930	1 269	2 918	4 187	1 248	2 866	4 114	1 238	2 847	4 085	7 584	12 655	20 239
Rabat - Salé-Kénitra	3 719 889	1 338 832	5 058 721	59 106	30 709	89 815	58 119	30 163	88 282	57 635	29 956	87 591	282 513	144 683	427 196
Kénitra	740 807	474 239	1 215 048	10 782	10 574	21 357	10 602	10 316	20 918	10 514	10 245	20 760	51 043	50 066	101 109
Khemisset	318 436	229 833	548 269	5 343	5 773	11 116	5 254	5 671	10 925	5 210	5 632	10 842	23 460	24 093	47 553
Rabat	511 515		511 515	6 501		6 501	6 393		6 393	6 339		6 339	40 196		40 196
Salé	1 130 847	16 153	1 146 998	19 600	915	20 514	19 272	899	20 171	19 112	893	20 004	88 790	4 216	93 006
Sidi Kacem	182 069	351 719	533 788	4 705	6 648	11 353	4 626	6 530	11 156	4 588	6 485	11 073	19 437	34 951	54 388
Sidi Slimane	147 282	191 631	338 913	2 859	4 379	7 238	2 811	4 301	7 112	2 788	4 272	7 060	12 796	20 225	33 021
Skhirate- Témara	688 933	75 257	764 190	9 316	2 490	11 806	9 161	2 446	11 607	9 084	2 429	11 513	46 791	11 132	57 923
Béni Mellal- Khénifra	1 404 365	1 306 730	2 711 095	24 330	28 086	52 416	23 924	27 587	51 511	23 725	27 397	51 122	116 293	136 537	252 830
Azilal	118 449	474 983	593 432	1 944	10 111	12 055	1 912	9 931	11 842	1 896	9 862	11 758	9 797	50 079	59 877
Béni Mellal	364 150	243 036	607 186	6 924	4 213	11 137	6 809	4 138	10 947	6 752	4 110	10 862	30 688	22 318	53 006
Fquih Ben Salah	233 734	307 711	541 445	4 370	6 732	11 102	4 297	6 613	10 910	4 261	6 567	10 828	21 262	31 562	52 824
Khénifra	258 773	126 511	385 284	3 163	3 932	7 095	3 110	3 862	6 972	3 084	3 836	6 920	18 335	15 572	33 907
Khourigba	429 259	154 489	583 748	7 929	3 028	11 027	7 796	3 043	10 840	7 732	3 022	10 754	36 211	17 006	53 216
Casablanca-Settat	6 124 204	1 621 315	7 745 519	92 494	38 404	130 898	90 948	37 722	128 670	90 195	37 463	127 658	454 493	186 699	641 192
Benslimane	142 650	114 463	257 113	2 471	2 304	4 775	2 430	2 263	4 693	2 410	2 248	4 658	10 766	11 922	22 688
Berrechid	404 567	290 311	694 878	6 576	3 500	10 076	6 466	3 438	9 904	6 413	3 414	9 827	28 539	19 192	47 731
Casablanca	3 640 759		3 640 759	52 898		52 897	52 013		52 013	51 582		51 581	277 946		277 946
El Jadida	391 955	472 011	863 966	6 956	11 636	18 592	6 839	11 430	18 269	6 783	11 350	18 134	28 940	53 237	81 977
Médiouna	223 278	66 759	290 037	2 981	1 383	4 364	2 932	1 358	4 290	2 907	1 349	4 256	13 351	6 091	19 442
Mohammadia	414 814	51 506	466 320	4 863	3 029	7 892	4 782	2 975	7 757	4 742	2 955	7 697	29 079	14 394	43 473
Nouaceur	557 816		557 816	8 324		8 324	8 185		8 185	8 117		8 117	37 361		37 361
Settat	250 464	378 634	629 098	5 251	8 103	13 354	5 164	7 959	13 123	5 121	7 905	13 026	20 213	43 182	63 395
Sidi Bennour	97 901	328 631	426 532	2 174	8 449	10 623	2 137	8 299	10 436	2 120	8 242	10 362	8 498	38 681	47 179
Marrakech- Safi	2 256 188	2 757 718	5 013 906	39 791	57 133	96 924	39 128	56 117	95 245	38 797	55 737	94 534	190 195	277 745	467 940
Al Haouz	113 257	581 387	694 643	2 109	10 393	12 501	2 074	10 208	12 282	2 056	10 140	12 194	9 217	50 355	59 573
Chichaoua	811 111	336 811	417 922	1 393	7 087	8 480	1 369	6 961	8 330	1 358	6 914	8 272	7 059	33 389	40 448
El Kelaa des Sraghna	195 327	434 690	630 017	1 339	8 684	10 023	3 874	8 530	12 404	3 841	8 471	12 312	16 933	44 695	61 628
Essaouira	114 262	349 717	463 979	1 930	7 676	9 506	1 800	7 539	9 339	1 785	7 488	9 273	9 975	34 931	44 906
Marrakech	1 147 077	302 259	1 449 337	18 463	8 227	26 691	18 156	8 081	26 237	18 000	8 026	26 028	95 277	35 379	130 655
Rehamna	134 907	220 182	355 089	2 547	4 342	6 889	2 504	4 265	6 769	2 483	4 236	6 719	11 605	23 313	34 918
Safi	364 136	370 958	735 094	7 284	7 210	14 494	7 162	7 082	14 244	7 103	7 034	14 137	30 063	37 438	67 501
Youssefiya	106 111	161 714	267 825	2 226	3 514	5 740	2 189	3 451	5 640	2 171	3 428	5 599	10 666	18 245	28 311
Darâa-Taïfaliaet	640 394	1 129 691	1 770 085	13 686	25 867	39 553	13 488	25 408	38 866	13 346	25 233	38 579	65 419	125 753	191 172
Errachidia	211 531	224 409	435 940	5 544	4 475	10 019	5 451	4 396	9 848	5 406	4 365	9 772	24 305	25 484	49 787
Midelt	146 679	170 417	317 096	1 930	4 915	6 845	1 898	4 828	6 726	1 882	4 794	6 676	11 121	19 876	30 997
Ouarzazate	139 959	185 628	325 587	2 095	4 764	6 859	2 060	4 679	6 739	2 043	4 647	6 690	12 381	19 509	31 890
Tinghir	84 984	275 127	360 111	2 354	5 587	7 941	2 315	5 488							



Tableau 30 : Répartition des populations féminines cibles des Programmes de santé par région, par province/préfecture et par milieu, année 2023.

Région Province/préfecture	Femmes de 15 à 49 ans			Femmes mariées de 15 à 49 ans			Femmes de 30 à 49 ans			Femmes de 40 à 69 ans		
	Urbain	Rural	Ensemble	Urbain	Rural	Ensemble	Urbain	Rural	Ensemble	Urbain	Rural	Ensemble
Tanger -Tétouan- Al Hoceima	697 548	326 167	1 023 715	385 407	176 550	561 957	379 014	147 151	526 165	355 887	163 956	519 843
Al Hoceima	42 448	61 135	103 583	21 149	28 130	49 279	22 973	28 288	51 261	25 095	34 103	59 198
Chefchaouen	17 108	88 628	105 736	9 978	46 785	56 763	9 098	37 391	46 489	7 787	36 284	44 270
Fahs-Anjra		17 879	17 879		9 942	9 942		8 300	8 300		8 702	8 702
Larache	84 870	52 863	137 733	47 793	31 977	79 770	47 266	24 272	71 538	47 759	26 365	74 123
Ouezzane	22 988	51 610	74 598	13 138	30 392	43 530	12 497	24 207	36 704	13 099	31 514	44 612
Tanger-Assilah	342 010	15 727	357 737	188 811	8 835	197 646	182 985	7 083	190 068	159 418	8 285	167 706
Tétouan	129 146	35 437	164 583	69 446	18 857	88 303	71 971	16 316	88 287	77 295	17 222	94 517
M'Diq-Fnideq	58 978	2 888	61 866	35 092	1 632	36 724	32 224	1 294	33 518	25 434	1 481	26 915
Oriental	479 925	186 522	666 447	262 851	104 670	367 521	275 479	98 319	373 798	305 164	116 343	421 507
Berkane	57 839	23 712	81 551	31 279	13 546	44 826	35 564	12 948	48 512	41 640	18 318	59 959
Driouch	18 115	35 934	54 049	9 444	16 069	25 513	10 344	19 815	30 159	10 910	26 820	37 733
Figuiq	14 126	18 902	33 028	7 243	12 535	19 778	11 194	8 418	19 612	12 796	7 943	20 738
Guercif	30 748	27 398	58 146	18 252	16 271	34 523	16 780	15 326	32 106	14 052	15 249	29 301
Jerada	21 480	9 758	31 238	11 304	6 078	17 382	12 206	5 184	17 390	13 447	5 328	18 774
Nador	124 584	42 535	167 119	68 508	23 688	92 196	68 180	20 998	89 179	74 931	26 386	101 317
Oujda-Angad	163 045	9 943	172 988	89 060	6 274	95 333	93 480	5 534	99 013	110 771	5 940	116 709
Taurirt	49 988	18 340	68 328	27 761	10 208	37 969	27 731	10 096	37 827	26 617	10 359	36 976
Fès - Meknès	838 934	378 503	1 217 437	465 695	224 448	690 143	477 885	193 320	671 205	492 007	225 131	717 138
Meknès	223 324	33 876	257 200	124 364	21 928	146 292	127 978	17 399	145 377	143 039	20 167	163 206
Boulemane	20 470	29 599	50 069	12 203	18 591	30 793	11 469	16 046	27 515	11 144	18 000	29 145
El Hajeb	38 423	29 788	68 211	22 125	18 846	40 971	22 222	14 692	36 914	22 476	17 320	39 797
Fès	370 473	8 289	378 763	202 945	5 373	208 318	210 748	2 900	213 647	203 849	2 628	206 477
Ifrane	26 846	17 790	44 636	14 222	11 893	26 114	15 531	8 893	24 424	17 151	9 863	27 014
Sefrou	50 756	29 750	80 506	28 212	18 429	46 641	28 673	15 466	44 139	31 815	20 558	52 372
Taounate	27 265	128 692	155 956	16 468	71 734	88 203	15 770	66 888	82 659	12 770	75 483	88 253
Taza	66 276	70 439	136 715	35 545	39 317	74 863	38 326	37 504	75 830	42 395	47 805	90 200
Moulay Yacoub	15 101	30 280	45 381	9 611	18 337	27 948	7 168	13 532	20 700	7 368	13 307	20 674
Rabat - Salé-Kénitra	1 049 960	310 031	1 359 991	581 693	198 603	780 296	611 341	154 466	765 807	643 006	165 408	808 414
Kénitra	198 442	102 932	301 372	112 632	66 655	179 287	115 528	50 200	165 728	113 827	49 900	163 726
Khémisset	91 242	60 025	151 267	51 942	38 094	90 036	53 497	29 657	83 154	56 881	39 069	95 949
Rabat	188 048		188 048	91 295		91 295	112 515		112 515	144 406		144 406
Salé	304 488	9 301	313 791	171 697	6 077	177 774	174 274	5 870	180 144	181 041	1 752	182 793
Sidi Kacem	57 118	81 538	138 656	33 079	52 074	85 153	32 095	40 316	72 411	31 723	44 399	76 123
Sidi Slimane	42 208	43 404	85 612	21 974	27 025	48 999	24 927	21 316	46 243	25 082	23 415	48 498
Skhirat-e Témarà	168 414	12 831	181 245	99 075	8 677	107 752	98 505	7 107	105 612	90 046	6 873	96 919
Béni Mellal- Khénifra	405 264	300 708	705 972	235 888	203 457	439 345	233 126	147 749	380 875	244 257	173 648	417 905
Azilal	32 940	105 974	138 913	19 613	71 945	91 558	18 949	51 001	69 950	17 507	55 930	73 438
Béni Mellal	106 656	52 794	159 450	61 049	34 805	95 854	61 353	26 187	87 540	66 240	32 348	98 588
Fquih Ben Salah	67 303	69 815	137 118	41 204	47 487	88 692	38 716	34 727	73 443	38 364	42 758	81 122
Khénifra	74 777	33 502	108 279	43 475	23 191	66 666	43 015	16 645	59 660	44 904	19 699	64 602
Khourimba	123 588	38 623	162 212	70 546	26 028	96 575	71 093	19 189	90 282	77 242	22 913	100 155
Casablanca-Settat	1 626 147	327 884	1 954 031	895 068	216 307	1 111 375	964 637	166 722	1 131 359	1 044 929	216 229	1 261 158
Benslimane	36 101	22 952	59 053	21 106	15 512	36 617	21 809	11 027	32 836	20 329	16 079	36 408
Berrechid	87 210	39 346	126 556	52 157	26 049	78 206	52 312	20 840	73 152	42 815	26 488	69 302
Casablanca	1 078 464		1 078 464	570 486		570 486	641 690		641 691	734 672		734 674
El Jadida	100 171	86 889	187 060	56 599	57 875	114 474	59 640	44 182	103 821	57 576	58 306	115 882
Médiouna	38 649	13 115	51 764	24 429	8 673	33 102	22 927	5 835	28 762	17 579	6 240	23 819
Mohammadia	92 691	22 952	115 643	52 277	15 186	67 463	55 196	10 646	65 842	72 953	6 144	79 097
Nouaceur	97 569		97 569	63 675		63 675	53 133		53 133	43 532		43 532
Settat	69 274	76 397	145 671	39 156	51 742	90 898	41 566	39 180	80 746	41 359	52 492	93 850
Sidi Bennour	26 018	66 233	92 251	14 822	41 270	56 092	16 364	35 012	51 376	14 114	50 480	64 594
Marrakech- Safi	626 705	591 195	1 217 900	354 030	393 140	747 170	358 029	298 813	656 842	381 555	316 701	698 256
Al Haouz	27 413	110 434	137 849	17 429	71 764	89 193	15 661	56 715	72 376	13 684	62 822	76 506
Chichaoua	20 133	68 934	89 067	11 985	42 054	54 039	11 503	35 798	47 301	9 597	41 494	51 090
El Kelâa des Sraghna	49 798	88 620	138 418	31 697	62 509	94 205	28 449	44 762	73 211	24 609	45 616	70 225
Essaouira	34 444	81 408	115 852	19 933	52 979	72 912	19 677	40 370	60 047	19 781	49 295	69 076
Marrakech	317 085	76 856	393 939	172 598	52 174	224 772	181 147	37 650	218 797	208 908	32 275	241 185
Rehanna	33 356	49 281	82 637	21 091	33 471	54 563	19 056	24 951	44 007	15 103	24 828	39 930
Safi	111 852	80 403	192 255	61 039	54 864	115 904	63 899	40 190	104 089	70 258	43 479	113 737
Yousseoufia	32 624	35 259	67 883	18 259	23 325	41 584	18 637	18 377	37 014	19 615	16 892	36 507
Darââ-Tafilalet	183 105	273 590	456 695	105 759	151 042	256 801	102 157	130 564	232 721	90 759	141 913	232 672
Errachidia	63 377	57 141	120 518	38 713	33 644	72 357	35 359	27 267	62 626	31 830	31 363	63 192
Midelt	41 177	41 572	82 749	23 315	26 705	50 020	22 973	19 844	42 817	22 952	21 977	44 930
Ouarzazate	37 144	46 797	83 941	21 278	22 922	44 201	20 724	22 334	43 058	17 132	26 815	43 947
Tinghir	24 836	62 740	87 576	13 586	33 798	47 384	13 857	29 938	43 795	11 808	31 013	42 821
Zagora	16 571	65 340	81 911	8 867	33 973	42 840	9 244	31 181	40 425	7 037	30 745	37 782
Souss - Massa	496 503	283 189	779 692	288 530	160 094	448 644	282 019	153 039	435 058	246 069	182 144	428 213
Agadir-Ida -Ou-Tanane	167 542	22 357	189 899	94 255	13 153	107 408	95 040	12 549	107 589	86 712	14 112	100 821
Chtouka- Ait Baha	37 432	62 292	99 724	22 868	36 944	59 812	25 946	33 669	59 615	20 877	30 545	51 422
Inezgane- Ait Melloul	169 371	6 630	176 002	100 380	4 008	104 388	93 207	4 132	97 339	76 766	3 792	80 558



3.2. Infrastructures sanitaires

3.2.1 Secteur Public

2.2.1.1. Réseau des Etablissements de Soins de Santé Primaires

Tableau 31 : Répartition des ESSP par région, par province/préfecture, par milieu et par catégorie, année 2023

Région Province/préfecture	Etablissements de Soins de Santé Primaires (ESSP)						Structures d'Appui				Total Général		
	Rural			Urbain			Total ESSP	CDTMR	CRSR	LSP		Total Structures d'appui	
CSR-1	CSR-2	DR	Total	CSU-1	CSU-2	Total							
Al Hoceïma	12	19	17	48	10	3	13	61	1	1	1	3	64
Chefchaouen	12	15	22	49	4	0	4	53	1	1	0	2	55
Fahs-Anjra	2	5	1	8				8					8
Larache	8	9	7	24	10	0	10	34	1	2	1	4	38
Ouezrane	7	10	17	34	6	0	6	40	0	0	0	0	40
Tanger-Assilah	6	3	0	9	21	7	28	37	1	1	1	3	40
Tétouan	17	3	1	21	18	1	19	40	1	1	1	3	43
M'Diq-Fnideq	2	0	0	2	6	1	7	9	1	1	0	2	11
Tanger-Tétouan- Al	66	64	65	195	75	12	87	282	6	7	4	17	299
Berkane	11	1	2	14	7	2	9	23	1	0	1	2	25
Driouch	11	9	10	30	1	2	3	33	0	0	0	0	33
Figuiq	5	6	16	27	3	1	4	31	0	0	0	0	31
Guercif	4	6	20	30	4	1	5	35	1	1	1	3	38
Jerada	9	3	1	13	6	1	7	20	1	0	1	2	22
Nador	13	3	6	22	11	5	16	38	1	1	1	3	41
Oujda-Angad	8	0	1	9	25	1	26	35	1	1	1	3	38
Taourirt	10	1	5	16	5	1	6	22	1	0	0	1	23
Oriental	71	29	61	161	62	14	76	237	6	3	5	14	251
Meknès	13	3	16	32	31	2	33	65	1	1	1	3	68
Boulemane	11	6	20	37	2	2	4	41	1	1	1	3	44
El Hajeb	11	1	7	19	3	3	6	25	1	0	0	1	26
Fès	4	1	0	5	34	3	37	42	3	1	1	5	47
Ifrane	0	9	18	27	4	1	5	32	1	1	1	3	35
Sefrou	12	6	7	25	5	3	8	33	1	1	1	3	36
Taounate	34	10	27	71	3	3	6	77	1	1	1	3	80
Taza	20	14	29	63	8	3	11	74	1	1	1	3	77
Moulay Yacoub	5	6	19	30	1	3	4	34	1	1	0	2	36
Fès - Meknès	110	56	143	309	91	23	114	423	11	8	7	26	449
Kénitra	17	7	10	34	24	5	29	63	1	1	1	3	66
Khémisset	22	9	8	39	8	1	9	48	1	1	0	2	50
Rabat	0	0	0	0	15	9	24	24	1	2	0	3	27
Salé	2	0	1	3	29	1	30	33	1	1	0	2	35
Sidi Kacem	23	3	8	32	5	3	8	40	1	1	1	3	43
Sidi Slimane	12	1	10	23	4	1	5	28	1	0	0	1	29
Skhirate-Témara	6	3	1	10	11	8	19	29	1	1	0	2	31
Rabat - Salé-Kénitra	80	23	38	141	96	28	124	265	7	7	2	16	281
Azilal	26	21	37	84	5	0	5	89	2	1	1	4	93
Béni Mellal	14	6	14	34	11	2	13	47	1	1	1	3	50
Fquih Ben Salah	7	8	37	52	5	1	6	58	0	1	0	1	59
Khénifra	14	8	15	37	7	2	9	46	1	1	1	3	49
Khourigba	19	8	8	35	8	6	14	49	1	1	1	3	52
Béni Mellal- Khénifra	80	51	111	242	36	11	47	289	5	5	4	14	303
Benslimane	10	3	3	16	6	2	8	24	1	1	0	2	26
Berrechid	17	0	7	24	3	7	10	34	1	1	0	2	36
El Jadida	18	7	6	31	7	3	10	41	1	1	1	3	44
Médiouna	8	0	0	8	2	3	5	13	1	0	0	1	14
Mohammadia	3	1	0	4	11	3	14	18	1	1	0	2	20
Nouaceur	0	0	0	0	19	2	21	21	1	1	0	2	23
Settat	35	9	29	73	8	5	13	86	2	0	1	3	89
Sidi Bennour	20	4	2	26	4	1	5	31	1	1	0	2	33
Casablanca Anfa					30	10	40	40	3	1	1	5	45
Al Fida-Mers Sultan					10	1	11	11	1	1	0	2	13
Ain-Sebaâ - Hay Mohammadi					7	3	10	10	1	1	0	2	12
Hay Hassani					12	2	14	14	1	0	0	1	15
Ain-Chock					8	4	12	12	1	0	0	1	13
Sidi Bernoussi					4	0	4	4	0	0	0	0	4
Ben Msick					4	1	5	5	0	0	0	0	5
Moulay Rachid					7	2	9	9	1	0	0	1	10
Casablanca-Settat	111	24	47	182	142	49	191	373	17	9	3	29	402
Al Haouz	30	9	42	81	3	2	5	86	1	0	0	1	87
Chichaoua	15	18	24	57	2	1	3	60	1	0	0	1	61
El Kelâa des Sraghna	33	6	20	59	7	2	9	68	1	1	1	3	71
Essaouira	46	6	8	60	5	4	9	69	1	0	1	2	71
Marrakech	7	6	16	29	45	3	48	77	1	1	1	3	80
Rehamna	15	8	5	28	4	1	5	33	1	1	0	2	35
Safi	17	5	4	26	16	2	18	44	1	1	1	3	47
Yousseoufia	6	3	4	13	3	1	4	17	0	1	0	1	18
Marrakech-Safi	169	61	123	353	85	16	101	454	7	5	4	16	470
Errachidia	15	13	22	50	8	4	12	62	1	1	1	3	65
Midelt	15	12	30	57	3	1	4	61	0	0	0	0	61
Ouarzazate	9	9	21	39	4	1	5	44	1	1	1	3	47
Tinghir	13	9	16	38	3	1	4	42	0	0	0	0	42
Zagora	17	10	16	43	3	1	4	47	0	0	0	0	47
Darâa-Tafilalet	69	53	105	227	21	8	29	256	2	2	2	6	262
Agadir-Ida-Ou-Tanane	4	4	14	22	12	3	15	37	1	1	1	3	40
Chtouka-Ait Baha	9	10	15	34	1	3	4	38	1	0	0	1	39
Inezgane- Ait Melloul	3	1	5	9	12	3	15	24	1	0	0	1	25
Taroudannt	61	20	31	112	6	6	12	124	1	1	1	3	127
Tata	8	8	13	29	4	3	7	36	0	0	0	0	36
Tiznit	11	12	29	52	2	1	3	55	1	1	1	3	58
Souss - Massa	96	55	107	258	37	19	56	314	5	3	3	11	325
Assa-Zag	1	2	2	5	4	1	5	10	0	0	1	1	11
Guelmim	13	5	15	33	8	0	8	41	1	1	0	2	43
Sidi Ifni	10	6	19	35	2	2	4	39	0	0	0	0	39
Tan-Tan	5	0	0	5	4	1	5	10	0	0	0	0	10
Guelmim-Oued Noun	29	13	36	78	18	4	22	100	1	1	1	3	103
Boujdour	0	1	5	6	4	0	4	10	1	0	0	1	11
Es-Semara	3	0	1	4	5	0	5	9	0	0	0	0	9
Laâyoune	1	0	4	5	12	1	13	18	1	1	1	3	21
Tarfaya	3	0	2	5	1	1	2	7	0	0	0	0	7
Laâyoune - Sakia El Hamra	7	1	12	20	22	2	24	44	2	1	1	4	48
Aousserd	0	2	2	4	0	0	0	4	0	0	0	0	4
Oued Ed-Dahab	0	2	4	6	4	2	6	12	1	1	1	3	15
Eddakhla-Oued Eddahab	0	4	6	10	4	2	6	16	1	1	1	3	19
Total	888	434	854	2 176	689	188	877	3 053	70	52	37	159	3 212

Source : SCS/DPE/DPFR



2.2.1.2. Réseau Hospitalier

Tableau 32 : Répartition des hôpitaux par région, par province/préfecture et par catégorie, année 2023.

Région Province/préfecture	Hôpitaux provinciaux/préfectoraux		Hôpitaux régionaux				Hôpitaux inter-régionaux		Hôpital de proximité	Total établissements hospitaliers	Structures d'appui au Réseau hospitalier			Total général
	Hôpital provincial/Préfectoral	Hôpital provincial/Préfectoral de Psychiatrie	Hôpital régional de Psychiatrie	Hôpital Régional	Centre régional d'oncologie	Hôpital inter-régional	Psychiatries universitaires	Centre d'hémodialyse			Clinique de Jour	Centre Régional de Transfusion Sanguine		
Al Hoceïma	1	0	0	0	1	0	0	2	4	3	0	1	8	
Chefchaouen	1	0	0	0	0	0	0	0	1	0	0	0	2	
Fahs-Anjra	0	0	0	0	0	0	0	0	0	1	0	0	1	
Larache	1	0	0	0	0	0	0	1	2	2	0	0	4	
Ouezzane	1	0	0	0	0	0	0	0	1	1	0	0	2	
Tanger-Assilah	0	0	1	3	0	3	1	2	10	5	1	1	17	
Tétouan	2	1	0	0	0	0	0	3	2	2	0	1	6	
M'Diq-Fnideq	1	0	0	0	0	0	0	1	2	2	1	0	5	
Tanger -Tétouan- Al Hoceïma	7	1	1	3	1	3	1	6	23	17	2	3	45	
Berkane	1	0	0	0	0	0	0	1	2	1	0	0	3	
Driouch	1	0	0	0	0	0	0	0	1	1	0	0	2	
Figuig	1	0	0	0	0	0	0	0	1	2	0	0	3	
Guercif	1	0	0	0	0	0	0	0	1	1	0	0	2	
Jerada	1	0	0	0	0	0	0	0	1	1	0	0	2	
Nador	1	0	0	0	0	0	0	2	3	2	0	0	5	
Oujda-Angad	0	0	0	1	0	3	1	0	5	2	1	1	9	
Taourirt	1	0	0	0	0	0	0	1	2	1	0	0	3	
Oriental	7	0	0	1	0	3	1	4	16	11	1	1	29	
Meknès	4	0	0	0	1	0	0	0	5	1	0	1	7	
Boulemane	1	0	0	0	0	0	0	1	2	2	0	0	4	
El Hajeb	1	0	0	0	0	0	0	0	1	1	0	0	2	
Fès	0	0	0	3	0	4	1	0	8	3	0	1	12	
Ifrane	1	0	0	0	0	0	0	0	1	1	0	0	2	
Sefrou	1	0	0	0	0	0	0	0	1	1	0	0	2	
Taounate	1	0	0	0	0	0	0	1	2	1	0	0	3	
Taza	1	0	0	0	0	0	0	0	1	1	0	0	2	
Moulay Yacoub	0	0	0	0	0	0	0	0	0	0	0	0	0	
Fès - Meknès	10	0	0	3	1	4	1	2	21	11	0	2	34	
Kénitra	1	0	0	0	0	0	0	1	2	2	1	0	5	
Khémisset	1	0	0	0	0	0	0	2	3	1	0	0	4	
Rabat	0	0	0	1	0	7	0	0	8	6	3	1	18	
Salé	1	0	0	0	0	1	1	0	3	2	2	0	7	
Sidi Kacem	1	0	0	0	0	0	0	1	2	1	0	0	3	
Sidi Slimane	1	0	0	0	0	0	0	0	1	2	0	0	3	
Skhirate- Témara	1	0	0	0	0	0	0	0	1	2	1	0	4	
Rabat - Salé-Kénitra	6	0	0	1	0	8	1	4	20	16	7	1	44	
Azilal	1	0	0	0	0	0	0	1	2	1	0	0	3	
Béni Mellal	0	0	0	1	1	0	0	1	3	2	0	1	6	
Fquih Ben Salah	1	0	0	0	0	0	0	1	2	2	0	0	4	
Khénifra	1	0	0	0	0	0	0	1	2	1	0	0	3	
Khouribga	1	0	0	0	0	0	0	2	3	3	0	0	6	
Béni Mellal- Khénifra	4	0	0	1	1	0	0	6	12	9	0	1	22	
Benslimane	1	0	0	0	0	0	0	0	1	1	0	0	2	
Berrechid	1	1	0	0	0	0	0	0	2	2	0	0	4	
El Jadida	1	0	0	0	0	0	0	1	2	1	0	1	4	
Médiouna	1	1	0	0	0	0	0	0	2	0	0	0	2	
Mohammadia	1	0	0	0	0	0	0	0	1	1	0	0	2	
Nouaceur	1	0	0	0	0	0	0	1	2	4	1	0	7	
Settat	1	0	0	0	0	0	0	1	2	3	0	0	5	
Sidi Bennour	1	0	0	0	0	0	0	1	2	2	0	0	4	
Casablanca-Anfa	1	0	0	1	0	3	0	1	6	4	1	1	12	
Al Fida-Mers Sultan	1	0	0	0	0	0	0	0	1	1	0	0	2	
Ain-Sebaâ - Hay Mohammadi	1	0	0	0	0	0	0	0	1	1	0	0	2	
Hay Hassani	1	0	0	0	0	0	0	0	1	2	0	0	3	
Ain-Chock	2	0	0	0	0	0	0	0	2	1	0	0	3	
Sidi Bernoussi	1	0	0	0	0	0	0	0	1	1	0	0	2	
Ben Msick	1	0	0	0	0	0	0	0	1	1	0	0	2	
Moulay Rachid	0	0	0	0	0	0	0	0	0	0	0	0	0	
Casablanca-Settat	16	2	0	1	0	3	0	5	27	25	2	2	56	
Al Haouz	1	0	0	0	0	0	0	0	1	2	0	0	3	
Chichaoua	1	0	0	0	0	0	0	0	1	1	0	0	2	
El Kelâa des Sraghna	1	1	0	0	0	0	0	1	3	2	0	0	5	
Essaouira	1	0	0	0	0	0	0	0	1	1	0	0	2	
Marrakech	0	0	1	2	0	4	1	2	10	5	0	1	16	
Rehamna	1	0	0	0	0	0	0	0	1	1	0	0	2	
Safi	1	0	0	0	0	0	0	1	2	3	0	1	6	
Yousseoufia	1	0	0	0	0	0	0	0	1	1	0	0	2	
Marrakech- Safi	7	1	1	2	0	4	1	4	20	16	0	2	38	
Errachidia	0	0	0	1	0	0	0	3	4	3	0	1	8	
Midelt	1	0	0	0	0	0	0	1	2	3	0	0	5	
Ouarzazate	2	0	0	0	0	0	0	0	2	1	0	1	4	
Tinghir	1	0	0	0	0	0	0	1	2	2	0	0	4	
Zagora	1	0	0	0	0	0	0	0	1	1	0	0	2	
Darâa-Tafilalet	5	0	0	1	0	0	0	5	11	10	0	2	23	
Agadir-Ida -Ou-Tanane	0	0	0	1	1	0	0	0	2	1	1	1	5	
Chtouka- Ait Baha	1	0	0	0	0	0	0	0	1	1	1	0	3	
Inezgane- Ait Melloul	1	0	0	0	0	0	0	0	1	3	0	0	4	
Taroudannt	1	0	0	0	0	0	0	1	2	2	0	0	4	
Tata	1	0	0	0	0	0	0	0	1	1	0	0	2	
Tiznit	2	0	0	0	0	0	0	0	2	1	0	0	3	
Souss - Massa	6	0	0	1	1	0	0	1	9	9	2	1	21	
Assa-Zag	1	0	0	0	0	0	0	0	1	1	0	0	2	
Guelmim	0	0	0	1	0	0	0	1	2	1	0	1	4	
Sidi Ifni	1	0	0	0	0	0	0	0	1	1	0	0	2	
Tan-Tan	1	0	0	0	0	0	0	0	1	1	0	0	2	
Guelmim -Oued Noun	3	0	0	1	0	0	0	1	5	4	0	1	10	
Boujdour	1	0	0	0	0	0	0	0	1	1	0	0	2	
Es-Semara	1	0	0	0	0	0	0	0	1	1	0	0	2	
Laïyoune	0	0	0	2	1	0	0	0	3	1	0	1	5	
Tarfaya	0	0	0	0	0	0	0	0	0	1	0	0	1	
Laïyoune - Sakia El Hamra	2	0	0	2	1	0	0	0	5	4	0	1	10	
Aousserd	0	0	0	0	0	0	0	0	0	0	0	0	0	
Oued Ed-Dahab	0	0	0	1	0	0	0	0	1	1	0	1	3	
Eddakhla-Oued Eddahab	0	0	0	1	0	0	0	0	1	1	0	1	3	
Total	73	4	2	18	5	25	5	38	170	133	14	18	335	

Source : SCS/DPE/DPRF



2.2.1.3. Réseau des Etablissements Médico-Sociaux

Tableau 33 : Répartition des structures de REMS par région et par province/préfecture, année 2023.

Région Province/préfecture	Centres d'addictologie	Centres de rééducation physique, d'orthoptie et d'orthophonie	Centres d'appareillage orthopédique	Centres médico- universitaires	Espace santé-jeunes	Total général
Al Hoceima	0	1	1	0	3	5
Chefchaouen	0	0	0	0	0	0
Fahs-Anjra	0	0	0	0	0	0
Larache	0	0	0	1	0	1
Ouezzane	0	0	0	0	0	0
Tanger-Assilah	4	0	1	1	2	8
Tétouan	1	0	1	0	0	2
M'Diq-Fnideq	0	0	0	1	0	1
Tanger -Tétouan- Al Hoceima	5	1	3	3	5	17
Berkane	1	0	0	0	0	1
Driouch	0	0	0	0	0	0
Figuiq	0	0	0	0	0	0
Guercif	0	0	0	0	0	0
Jerada	0	1	0	0	0	1
Nador	1	1	1	1	0	4
Oujda-Angad	1	0	1	2	0	4
Taourirt	0	0	0	0	0	0
Oriental	3	2	2	3	0	10
Meknès	1	0	0	4	2	7
Boulemane	0	0	0	0	0	0
El Hajeb	0	0	0	0	0	0
Fès	1	0	0	4	2	7
Ifrane	0	0	0	1	0	1
Sefrou	0	0	0	0	0	0
Taounate	0	0	0	0	1	1
Taza	0	0	0	1	1	2
Moulay Yacoub	0	0	0	0	1	1
Fès - Meknès	2	0	0	10	7	19
Kénitra	1	1	1	2	3	8
Khémisset	0	0	0	0	0	0
Rabat	1	1	1	6	1	10
Salé	2	0	0	1	1	3
Sidi Kacem	0	0	0	0	0	0
Sidi Slimane	0	0	0	0	0	0
Skhirate- Témara	0	1	1	0	1	3
Rabat - Salé-Kénitra	4	3	3	8	6	24
Azilal	0	0	0	0	1	1
Béni Mellal	0	1	1	1	0	3
Fquih Ben Salah	0	0	0	0	1	1
Khénifra	0	0	0	0	0	0
Khouribga	0	0	0	1	1	2
Béni Mellal- Khénifra	0	1	1	1	3	6
Benslimane	1	0	0	0	0	1
Berrechid	0	0	0	0	0	0
El Jadida	0	0	0	3	1	4
Médiouna	1	0	0	0	0	1
Mohammadia	0	0	0	1	0	1
Nouaceur	0	0	0	0	0	0
Settat	0	1	1	2	1	5
Sidi Bennour	1	0	0	0	0	1
Casablanca Anfa	3	0	0	1	1	5
Al Fida-Mers Sultan	0	0	0	0	1	1
Aïn-Sebaâ - Hay Mohammadi	0	1	1	0	0	2
Hay Hassani	0	1	0	1	1	3
Aïn-Chock	0	1	0	1	1	3
Sidi Bernoussi	0	0	0	0	0	0
Ben Msick	0	0	0	0	1	1
Moulay Rachid	0	0	0	0	1	1
Casablanca-Settat	6	4	2	9	8	29
Al Haoz	0	1	0	0	0	1
Chichaoua	0	0	0	0	1	1
El Kelâa des Sraghna	0	1	0	0	1	2
Essaouira	0	0	0	0	1	1
Marrakech	2	0	1	4	2	9
Rehamna	0	0	0	0	1	1
Safi	1	1	1	0	1	4
Yousseoufia	0	0	0	0	0	0
Marrakech- Safi	3	3	2	4	7	19
Errachidia	0	1	0	1	0	2
Midelt	0	0	0	0	0	0
Ouarzazate	0	0	1	0	0	1
Tinghir	0	0	0	0	0	0
Zagora	0	0	0	0	0	0
Darâa-Tafilalet	0	1	1	1	0	3
Agadir-Ida -Ou-Tanane	1	1	1	1	0	4
Chtouka- Ait Baha	0	0	0	0	0	0
Inezgane- Ait Melloul	0	0	0	0	0	0
Taroudannt	0	1	1	0	0	2
Tata	0	0	0	0	0	0
Tiznit	0	0	0	0	0	0
Souss - Massa	1	2	2	1	0	6
Assa-Zag	0	0	0	0	0	0
Guelmim	0	0	1	0	0	1
Sidi Ifni	0	0	0	0	0	0
Tan-Tan	0	0	0	0	0	0
Guelmim -Oued Noun	0	0	1	0	0	1
Boujdour	0	0	0	0	0	0
Es-Semara	0	0	0	0	0	0
Laâyoune	0	0	1	0	0	1
Tarfaya	0	0	0	0	0	0
Laâyoune - Sakia El Hamra	0	0	1	0	0	1
Aousserd	0	0	0	0	0	0
Oued Ed-Dahab	0	0	0	0	0	0
Eddakhla-Oued Eddahab	0	0	0	0	0	0
Total	24	17	18	40	36	135

Source : SCS/DPE/DPRF



2.2.1.4. Réseau Intégré des Soins d'Urgences Médicales

Tableau 34 : Répartition des structures de RISUM par région, par province/préfecture et par catégorie, année 2023.

Région Province/préfecture	Nombre de SAMU	Urgences médicales de proximités (UMP)	Urgences pré-hospitalières (UPH)		
			MTSB	SMUR	Total (UPH)
Al Hoceima	0	1	26	2	28
Chefchaouen	0	5	15	0	15
Fahs-Anjra	0	1	8	0	8
Larache	0	0	7	0	7
Ouezzane	0	1	18	0	18
Tanger-Assilah	1	0	11	6	17
Tétouan	0	4	20	2	22
M'Diq-Fnideq	0	0	10	1	11
Tanger -Tétouan- Al Hoceima	1	12	115	11	126
Berkane	0	1	6	1	7
Driouch	0	1	11	0	11
Figouig	0	2	14	0	14
Guercif	0	0	4	0	4
Jerada	0	1	7	1	8
Nador	0	1	12	0	12
Oujda-Angad	1	2	12	8	20
Taourirt	0	0	12	0	12
Oriental	1	8	78	10	88
Meknès	1	1	25	1	26
Boulemane	0	1	39	1	40
El Hajeb	0	2	10	0	10
Fès	1	0	13	6	19
Ifrane	0	3	19	1	20
Sefrou	0	3	36	0	36
Taounate	0	3	12	0	12
Taza	0	3	14	1	15
Moulay Yacoub	0	1	25	0	25
Fès - Meknès	2	17	193	10	203
Kénitra	0	3	18	1	19
Khémisset	0	1	17	0	17
Rabat	1	0	18	9	27
Salé	0	1	9	1	10
Sidi Kacem	0	2	4	0	4
Sidi Slimane	0	1	4	0	4
Skhirate- Témara	0	1	15	0	15
Rabat - Salé-Kénitra	1	9	85	11	96
Azilal	0	0	21	0	21
Béni Mellal	0	2	5	0	5
Fquih Ben Salah	0	0	0	0	0
Khénifra	0	1	0	0	0
Khouribga	0	0	12	1	13
Béni Mellal- Khénifra	0	3	38	1	39
Benslimane	0	1	6	0	6
Berrechid	0	1	7	0	7
El Jadida	0	0	8	1	9
Médiouna	0	0	4	0	4
Mohammadia	0	0	3	0	3
Nouaceur	0	0	6	0	6
Settat	0	1	92	2	94
Sidi Bennour	0	1	27	0	27
Casablanca Anfa	1	0	7	9	16
Al Fida-Mers Sultan	0	0	1	0	1
Ain-Sebaâ - Hay Mohammadi	0	0	2	0	2
Hay Hassani	0	0	0	0	0
Ain-Chock	0	0	4	0	4
Sidi Bernoussi	0	0	4	0	4
Ben Msick	0	0	1	0	1
Moulay Rachid	0	0	3	0	3
Casablanca-Settat	1	4	175	12	187
Al Haouz	0	2	55	0	55
Chichaoua	0	4	56	0	56
El Kelâa des Sraghna	0	1	12	4	16
Essaouira	0	2	59	1	60
Marrakech	1	1	35	8	43
Rehamna	0	2	39	0	39
Safi	0	1	53	3	56
Youssoufia	0	2	20	0	20
Marrakech- Safi	1	15	329	16	345
Errachidia	0	4	37	4	41
Midelt	0	3	19	1	20
Ouarzazate	0	1	11	1	12
Tinghir	0	1	19	1	20
Zagora	0	3	11	0	11
Darâa-Tafilalet	0	12	97	7	104
Agadir-Ida -Ou-Tanane	1	0	10	4	14
Chtouka- Ait Baha	0	1	30	0	30
Inezgane- Ait Melloul	0	0	9	0	9
Taroudannt	0	7	20	0	20
Tata	0	2	7	0	7
Tiznit	0	2	14	1	15
Souss - Massa	1	12	90	5	95
Assa-Zag	0	1	8	1	9
Guelmim	0	1	10	3	13
Sidi Ifni	0	1	11	1	12
Tan-Tan	0	0	6	1	7
Guelmim -Oued Noun	0	3	35	6	41
Boujdour	0	0	10	0	10
Es-Semara	0	0	9	0	9
Laâyoune	1	1	9	5	14
Tarfaya	0	1	9	0	9
Laâyoune - Sakia El Hamra	1	2	37	5	42
Aousserd	0	1	2	0	2
Oued Ed-Dahab	0	0	7	5	12
Eddakhla-Oued Eddahab	0	1	9	5	14
Total	9	98	1 281	99	1 380

Source : SCS/DPE/DPRF



3.2.2 Secteur Privé

Tableau 35 : Répartition des types de cliniques privées par région et par province/préfecture, année 2023.

Région/ Province/préfecture	Cliniques Privées à but lucratif		Cliniques Privées à but non lucratif		Total	
	Nombre de lits	Nombre de cliniques	Nombre de lits	Nombre de cliniques	Nombre de lits	Nombre de cliniques
Al Hoceima	36	2	0	0	36	2
Chefchaouen	0	0	0	0	0	0
Fahs-Anjra	0	0	0	0	0	0
Larache	98	6	0	0	98	6
Ouezzane	0	0	0	0	0	0
Tanger-Assilah	1 096	25	141	4	1 237	29
Tétouan	306	6	0	0	306	6
M'Diq-Fnideq	0	0	0	0	0	0
Tanger -Tétouan- Al Hoceima	1 536	39	141	4	1 677	43
Berkane	148	5	0	0	148	5
Driouch	0	0	0	0	0	0
Figuiq	0	0	0	0	0	0
Guercif	16	1	0	0	16	1
Jerada	0	0	0	0	0	0
Nador	235	9	0	0	235	9
Oujda-Angad	285	10	49	1	334	11
Taourirt	40	1	0	0	40	1
Oriental	724	26	49	1	773	27
Meknès	414	14	0	0	414	14
Boulemane	0	0	0	0	0	0
El Hajeb	0	0	0	0	0	0
Fès	920	27	0	0	920	27
Ifrane	24	1	0	0	24	1
Sefrou	55	1	0	0	55	1
Taounate	12	1	0	0	12	1
Taza	52	3	0	0	52	3
Moulay Yacoub	70	1	0	0	70	1
Fès - Meknès	1 547	48	0	0	1 547	48
Kénitra	239	11	52	2	291	13
Khémisset	64	5	0	0	64	5
Rabat	1 479	36	0	0	1 479	36
Salé	386	8	0	0	386	8
Sidi Kacem	19	1	0	0	19	1
Sidi Slimane	14	1	0	0	14	1
Skhirate- Témara	182	4	0	0	182	4
Rabat - Salé-Kénitra	2 383	66	52	2	2 435	68
Azilal	0	0	0	0	0	0
Béni Mellal	553	17	0	0	553	17
Fquih Ben Salah	32	3	0	0	32	3
Khénifra	44	4	0	0	44	4
Khouribga	193	6	113	1	306	7
Béni Mellal- Khénifra	822	30	113	1	935	31
Benslimane	0	0	0	0	0	0
Berrechid	126	5	0	0	126	5
El Jadida	462	8	53	1	515	9
Médiouna	0	0	0	0	0	0
Mohammadia	186	5	43	1	229	6
Nouaceur	246	3	435	2	681	5
Settat	83	3	56	1	139	4
Sidi Bennour	20	2	0	0	20	2
Casablanca-Anfa	1 942	67	313	2	2 255	69
Al Fida-Mers Sultan	66	1	0	0	66	1
Aïn-Sebaâ - Hay Mohammadi	425	7	0	0	425	7
Hay Hassani	681	10	111	3	792	13
Aïn-Chock	742	14	84	1	826	15
Sidi Bernoussi	168	2	60	1	228	3
Ben Msick	0	0	0	0	0	0
Moulay Rachid	262	3	0	0	262	3
Casablanca-Settat	5 409	130	1 155	12	6 564	142
Al Haouz	0	0	0	0	0	0
Chichaoua	70	2	0	0	70	2
El Kelâa des Sraghna	147	3	0	0	147	3
Essaouira	50	2	0	0	50	2
Marrakech	1 068	30	57	1	1 125	31
Rehamna	0	2	0	1	0	3
Safi	173	5	0	0	173	5
Yousseoufia	29	2	4	1	33	3
Marrakech- Safi	1 537	46	61	3	1 598	49
Errachidia	86	2	0	0	86	2
Midelt	0	0	0	0	0	0
Ouarzazate	24	2	0	0	24	2
Tinghir	0	0	0	0	0	0
Zagora	0	0	0	0	0	0
Darâa-Tafilalet	110	4	0	0	110	4
Agadir-Ida-Ou-Tanane	627	17	80	1	707	18
Chtouka- Ait Baha	0	0	0	0	0	0
Inezgane- Ait Melloul	43	2	0	0	43	2
Taroudannt	37	3	0	0	37	3
Tata	0	0	0	0	0	0
Tiznit	73	2	0	0	73	2
Souss - Massa	780	24	80	1	860	25
Assâ-Zâg	0	0	0	0	0	0
Guelmim	19	1	0	0	19	1
Sidi Ifni	0	0	0	0	0	0
Tan-Tan	0	0	0	0	0	0
Guelmim -Oued Noun	19	1	0	0	19	1
Boujdour	0	0	0	0	0	0
Es-Semara	0	0	0	0	0	0
Laâyoune	73	1	0	0	73	1
Tarfaya	0	0	0	0	0	0
Laâyoune - Sakia El Hamra	73	1	0	0	73	1
Aousserd	0	0	0	0	0	0
Oued Ed-Dahab	0	0	0	0	0	0
Eddakla-Oued Eddahab	0	0	0	0	0	0
Total	14 940	415	1 651	24	16 591	439

Source : SCS/DPE/DPRF



Tableau 36 : Répartition des établissements privés par région et par province/préfecture, année 2023.

Région Province/préfecture	Ambulances	Cabinet de chirurgie dentaire	Cabinet de radiologie	Cabinets de consultation médicale	Centre d'hémodialyse	Centre de kinésithérapie	Infirmières	Laboratoire d'analyses	Officines de pharmacie
Al Hoceima	0	13	0	40	1	2	2	6	72
Chefchaouen	1	4	0	20	0	3	2	1	46
Fahs-Anjra	0	0	0	2	0	0	0	0	15
Larache	7	25	1	67	1	7	13	5	106
Ouezzane	1	8	0	27	0	5	0	1	41
Tanger-Assilah	23	113	7	760	8	9	0	44	259
Tétouan	16	80	6	219	5	25	9	9	140
M'Diq-Fnideq	2	15	7	26	1	6	6	3	93
Tanger -Tétouan- Al Hoceima	50	258	21	1 161	16	57	32	69	772
Berkane	7	39	3	77	2	31	6	6	154
Driouch	0	9	0	20	0	1	0	2	46
Figig	0	7	0	7	0	0	1	0	21
Guercif	3	7	0	27	0	9	2	2	47
Jerada	22	3	0	9	0	0	0	0	24
Nador	47	91	5	193	4	35	10	10	242
Oujda-Angad	19	130	6	348	6	18	0	25	306
Taourirt	0	13	0	30	0	1	0	1	53
Oriental	98	299	14	711	12	95	19	46	893
Meknès	25	131	6	429	8	50	92	55	321
Boulemane	0	3	0	12	0	1	3	1	19
El Hajeb	0	11	0	36	0	5	2	2	67
Fès	44	249	36	913	22	105	37	76	557
Ifrane	0	6	1	24	0	3	7	1	46
Sefrou	1	14	0	48	1	4	3	3	79
Taounate	6	5	0	41	1	7	5	2	70
Taza	0	29	2	103	2	2	4	5	108
Moulay Yacoub	1	0	0	5	0	0	1	0	36
Fès - Meknès	77	448	45	1 611	34	177	154	145	1 303
Kénitra	0	159	11	495	12	127	37	16	362
Khémisset	2	51	1	104	4	8	5	4	173
Rabat	7	205	22	392	16	7	6	25	232
Salé	3	193	7	430	11	32	9	16	328
Sidi Kacem	4	20	0	39	1	7	8	3	93
Sidi Slimane	2	22	1	44	2	5	1	2	77
Skhirate- Témara	4	192	7	376	10	16	18	25	267
Rabat - Salé-Kénitra	22	842	49	1 880	56	202	84	91	1 532
Azilal	2	7	0	31	2	1	3	1	52
Béni Mellal	15	60	4	137	4	21	7	11	166
Fquih Ben Salah	2	31	4	74	1	5	0	5	120
Khénifra	8	14	1	50	1	8	6	3	72
Khouribga	68	55	2	131	3	22	2	8	191
Béni Mellal- Khénifra	95	167	11	423	11	57	18	28	601
Benslimane	1	45	0	52	1	9	0	3	74
Berrechid	4	76	3	204	5	8	12	12	269
El Jadida	43	119	4	359	6	32	23	11	266
Médiouna	3	15	0	63	2	8	1	5	111
Mohammadia	10	137	4	293	5	23	7	8	208
Nouaceur	0	9	0	20	0	0	0	6	164
Settat	0	51	1	145	2	7	0	5	161
Sidi Bennour	1	16	0	58	2	11	10	3	100
Casablanca Anfa	13	683	100	1 807	30	51	31	120	221
Al Fida-Mers Sultan	5	88	2	140	2	11	23	13	94
Ain-Sebaâ - Hay Mohammadi	3	156	7	363	10	21	9	12	218
Hay Hassani	3	173	6	200	5	5	1	15	183
Ain-Chock	0	172	2	445	5	28	6	11	155
Sidi Bernoussi	13	160	3	290	2	11	6	19	189
Ben Msick	10	63	1	209	2	11	3	11	63
Moulay Rachid	12	58	3	159	3	2	19	7	107
Casablanca-Settat	121	2 021	136	4 807	82	238	151	261	2 583
Al Haouz	0	5	0	57	1	0	2	2	53
Chichaoua	2	5	1	45	1	3	3	0	32
El Kelâa des Sraghna	2	21	0	81	2	25	3	4	137
Essaouira	3	14	0	56	1	7	4	2	65
Marrakech	4	243	49	930	15	6	9	26	528
Rehamna	0	16	0	33	1	5	0	3	48
Safi	10	37	4	170	3	16	14	7	164
Yousseoufia	0	14	0	26	1	6	9	1	43
Marrakech- Safi	21	355	54	1 398	25	68	44	45	1 070
Errachidia	6	18	2	43	2	2	2	4	79
Midelt	9	9	0	25	0	1	2	1	42
Quarzazate	4	15	0	29	2	0	0	3	52
Tinghir	32	7	0	26	0	0	2	1	29
Zagora	0	5	0	32	0	2	0	1	42
Darâa-Tafilalet	51	54	2	155	4	5	6	10	244
Agadir-Ida-Ou-Tanane	18	226	5	407	8	40	12	18	250
Chtouka- Ait Baha	2	17	0	39	0	1	10	1	66
Inezgane- Ait Melloul	1	73	1	100	3	6	16	8	149
Taroudannt	0	41	0	88	3	4	14	4	133
Tata	2	1	0	4	0	0	0	0	11
Tiznit	7	26	0	45	3	2	1	3	53
Souss - Massa	30	384	6	683	17	53	53	34	662
Assa-Zag	0	0	0	2	0	0	0	0	3
Guelmim	10	12	0	31	1	4	4	3	61
Sidi Ifni	0	2	0	7	0	0	0	0	15
Tan-Tan	1	5	0	9	0	0	2	1	25
Guelmim -Oued Noun	11	19	0	49	1	4	6	4	104
Boujdour	0	1	0	8	0	0	0	0	12
Es-Semara	3	2	0	3	0	0	0	0	7
Laâyoune	3	23	1	90	1	14	36	5	109
Tarfaya	0	0	0	0	0	0	0	0	3
Laâyoune - Sakia El Hamra	6	26	1	101	1	14	36	5	131
Aousserd	0	0	0	0	0	0	0	0	1
Oued Ed-Dahab	4	12	0	15	0	5	5	2	43
Eddakhla-Oued Eddahab	4	12	0	15	0	5	5	2	44
Total	586	4 885	339	12 994	259	975	608	740	9 939

Source : SCS/DPE/DPRF



3.3. Ressources humaines

3.3.1 Secteur Public

3.3.1.1 Personnel médical

Tableau 37 : Répartition des médecins du secteur public par région, par province/préfecture et par réseau, année 2023.

Région Province/préfecture	Réseau Hospitalier					Réseau des Etablissement de Soins de santé Primaire (RESSP)				Réseau des Etablissements Médico-Sociaux (REMS)			
	Médecins généralistes	Médecins spécialistes	Pharmaciens	Chirurgiens-dentistes	Total (RH)	Médecins généralistes	Médecins spécialistes	Chirurgiens-dentistes	Total (REESP)	Médecins généralistes	Médecins spécialistes	Chirurgiens-dentistes	Total (REMS)
Al Hoceima	17	73	4	0	94	24	1	2	27	0	0	0	0
Chefchaouen	10	38	1	1	50	22	5	1	28	0	0	0	0
Fahs-Anjra	1	0	0	0	1	4	3	3	10	0	0	0	0
Larache	20	36	0	2	58	31	6	0	37	11	26	0	37
Ouezzane	10	27	1	2	40	17	0	1	18	0	0	0	0
Tanger-Assilah	175	704	6	6	891	71	19	4	94	4	3	0	7
Tétouan	12	57	1	1	71	43	4	6	53	1	2	0	3
M'Diq-Fnideq	22	19	1	2	44	13	0	0	13	1	0	0	1
Tanger-Tétouan- Al Hoceima	267	954	14	14	1 249	225	38	17	280	17	31	0	48
Berkane	16	27	1	0	44	24	0	3	27	2	0	0	2
Driouch	12	29	1	0	42	12	0	0	12	0	0	0	0
Figuiug	2	25	1	0	28	4	0	2	6	0	0	0	0
Guercif	6	29	1	0	36	14	0	1	15	0	0	0	0
Jerada	8	20	1	0	29	16	2	1	19	0	0	0	0
Nador	29	56	1	2	88	23	2	0	25	1	1	0	2
Oujda-Angad	16	886	1	7	910	69	0	0	69	2	3	0	5
Taourirt	11	30	1	0	42	14	1	2	17	0	0	0	0
Oriental	100	1 102	8	9	1 219	176	5	9	190	5	4	0	9
Meknès	16	145	1	3	165	39	61	6	106	2	4	1	7
Boulemane	6	22	1	0	29	18	1	0	19	0	0	0	0
El Hajeb	5	17	1	0	23	23	11	3	37	0	0	0	0
Fès	30	1 158	6	4	1 198	73	30	6	109	8	4	6	18
Ifrane	8	22	1	2	33	22	0	1	23	2	0	0	2
Sefrou	7	30	1	0	38	22	6	5	33	0	0	0	0
Taounate	8	28	2	0	38	34	3	1	38	0	0	1	1
Taza	13	40	1	0	54	34	0	2	36	1	0	3	4
Moulay Yacoub	0	0	0	0	0	14	11	2	27	0	0	1	1
Fès - Meknès	93	1 462	14	9	1 578	279	123	26	428	13	8	12	33
Kénitra	31	80	5	5	121	84	20	5	109	7	3	3	13
Khémisset	14	34	4	1	53	51	10	1	62	0	0	0	0
Rabat	100	1 663	52	181	1 996	67	74	13	154	14	5	5	24
Salé	16	195	7	0	218	20	70	9	99	1	3	4	8
Sidi Kacem	12	30	1	1	44	28	7	3	38	0	0	0	0
Sidi Slimane	7	17	1	0	25	20	0	4	24	0	0	0	0
Skhirate-Témara	14	92	3	0	109	66	47	17	130	1	0	0	1
Rabat - Salé-Kénitra	194	2 111	73	188	2 566	336	228	52	616	23	11	12	46
Azilal	11	31	2	3	47	36	1	1	38	0	0	0	0
Béni Mellal	23	88	4	1	116	36	3	3	42	0	2	0	2
Fquih Ben Salah	13	26	1	1	41	21	0	0	22	1	0	0	1
Khénifra	13	41	3	1	58	15	3	2	20	0	0	0	0
Khouribga	26	45	2	3	76	47	1	4	52	0	0	0	0
Béni Mellal- Khénifra	86	231	12	9	338	155	9	10	174	1	2	0	3
Benslimane	8	28	1	0	37	19	19	1	39	0	2	0	2
Berrechid	10	21	2	0	33	37	4	2	43	0	0	0	0
El Jadida	27	52	4	2	85	50	12	2	64	4	0	2	6
Médiouna	7	15	2	0	24	19	3	3	25	0	0	0	0
Mohammadia	10	26	1	4	41	32	6	1	39	1	0	0	1
Nouaceur	18	19	4	7	48	35	4	1	40	0	0	0	0
Settat	26	70	1	2	99	49	5	1	55	3	10	2	15
Sidi Bennour	19	18	2	1	40	27	2	0	29	0	0	0	0
Casablanca Anfa	18	1 711	18	6	1 753	15	49	1	65	3	3	2	8
Al Fida-Mers Sultan	4	65	2	7	78	26	14	5	45	1	2	0	3
Ain-Sebaâ - Hay Mohammadi	5	44	1	0	50	10	28	5	43	0	1	0	1
Hay Hassani	11	29	2	3	45	32	3	0	35	3	1	1	5
Ain-Chock	3	33	1	2	39	13	38	6	57	0	6	2	8
Sidi Bernoussi	22	25	3	3	53	45	3	1	49	1	0	0	1
Ben Msick	6	23	2	1	32	18	9	2	29	0	1	2	3
Moulay Rachid	6	35	3	1	45	25	10	5	40	0	0	0	0
Casablanca-Settat	200	2 214	49	39	2 502	452	209	36	697	16	26	11	53
Al Haouz	10	31	1	2	44	41	4	2	47	0	0	0	0
Chichaoua	10	15	0	1	26	18	4	0	22	0	0	0	0
El Kelâa des Sraghna	15	46	3	0	64	42	2	0	44	1	0	1	2
Essaouira	5	51	1	1	58	16	0	0	16	1	1	0	2
Marrakech	58	1 107	9	9	1 183	54	86	5	145	4	12	0	16
Rehamna	6	23	1	0	30	23	0	2	25	1	0	0	1
Safi	18	41	3	0	62	37	3	2	42	16	50	0	66
Youssefia	5	21	1	0	27	13	0	2	15	0	0	0	0
Marrakech- Safi	127	1 335	19	13	1 494	244	99	13	356	23	63	1	87
Errachidia	16	71	1	1	89	14	0	3	17	0	0	0	0
Midelt	9	24	1	1	35	11	0	2	13	0	0	0	0
Ouarzazate	6	42	1	2	51	13	1	3	17	0	0	0	0
Tinghir	5	21	1	1	28	6	0	0	6	0	0	0	0
Zagora	5	31	1	1	38	9	0	0	10	0	0	0	0
Darâa-Tafialet	41	189	5	6	241	53	2	8	63	0	0	0	0
Agadir-Ida-Ou-Tanane	7	94	3	2	106	32	21	4	57	1	4	0	5
Chtouka- Ait Baha	10	18	1	2	31	27	7	0	34	0	0	0	0
Inezgane- Ait Melloul	6	31	2	0	39	21	10	3	34	0	0	0	0
Taroudannt	19	43	2	1	65	41	2	1	44	0	1	0	1
Tata	1	29	1	1	32	5	0	0	5	0	0	0	0
Tiznit	5	33	1	0	39	17	3	3	23	0	0	0	0
Souss - Massa	48	248	10	6	312	143	43	11	197	1	5	0	6
Assa-Zar	0	15	0	1	16	0	0	0	0	0	0	0	0
Guelmim	8	47	0	1	56	17	0	0	17	0	1	0	1
Sidi Ifni	3	18	1	1	23	4	0	3	7	0	0	0	0
Tan-Tan	2	28	0	2	32	4	1	2	7	0	0	0	0
Guelmim -Oued Noun	13	108	1	5	127	25	1	5	31	0	1	0	1
Boujdour	5	14	1	0	20	3	0	0	3	0	0	0	0
Es-Semara	5	20	0	0	25	3	0	0	3	0	0	0	0
Layoune	12	88	3	2	105	17	4	2	23	0	0	0	0
Tarfaya	1	0	0	0	1	4	0	1	5	0	0	0	0
Layoune - Sakia El Hamra	23	122	4	2	151	27	4	3	34	0	0	0	0
Aousserd	0	0	0	0	0	0	0	0	0	0	0	0	0
Oued Ed-Dahab	4	54	1	1	60	6	3	2	11	0	0	0	0
Eddakla-Oued Eddahab	4	54	1	1	60	6	3	2	11	0	0	0	0
Total	1 196	10 130	210	301	11 837	2 121	764	192	3 077	99	151	36	286

Source : SCS/DPE/DRPF



Tableau 38 : Répartition des médecins du secteur public par région, par province/préfecture et par spécialité, année 2023.

Région Province/préfecture	1	2	3	4	5	6	7	8	9	10	11	12	13	14	15	16	17	18	19	20
Al Hoceima	1	3	2	1	0	0	2	6	0	0	2	1	3	4	1	0	0	0	0	41
Chefchaouen	0	0	0	2	0	0	2	3	1	0	1	3	3	3	0	0	4	0	0	32
Fahs-Anjra	0	0	0	0	0	0	3	0	0	0	0	0	0	0	0	0	0	1	2	5
Larache	0	2	0	4	0	0	2	6	2	0	4	0	6	2	0	0	1	4	6	62
Ouezzane	0	2	1	2	0	0	3	1	1	0	1	1	1	2	0	0	0	0	0	27
Tanger-Assilah	6	40	3	49	1	9	10	23	23	16	28	12	37	46	5	11	9	4	19	253
Tétouan	2	3	1	2	0	0	2	7	3	4	0	1	2	3	1	0	1	9	0	56
MDiq-Fnideq	0	2	1	1	0	0	2	2	0	0	1	0	1	2	0	0	0	0	0	36
Tanger-Tétouan- Al Hoceima	9	52	8	61	1	9	31	44	31	16	38	19	53	62	7	11	15	18	27	512
Berkane	0	2	1	0	0	0	3	2	2	0	1	1	1	2	0	0	0	0	0	42
Driouch	0	2	1	2	0	0	0	4	0	0	1	0	2	3	0	0	0	0	0	24
Figlig	0	1	1	2	0	0	2	1	0	0	1	1	3	2	0	0	0	0	0	6
Guercif	0	2	1	2	0	0	1	1	0	0	0	1	2	2	0	0	0	0	0	20
Jerada	0	1	0	1	0	0	1	1	0	0	1	2	1	1	0	0	1	0	0	24
Nador	1	6	1	2	0	0	2	4	4	1	1	1	2	4	0	0	1	0	0	53
Oujda-Angad	20	47	54	36	0	7	7	30	29	17	13	36	39	46	1	0	8	1	1	91
Taourirt	0	2	2	2	0	0	2	3	0	0	0	1	1	4	0	0	1	0	0	25
Oriental	21	63	61	47	0	7	18	46	35	18	18	43	51	64	1	0	11	1	1	285
Meknès	2	4	2	4	0	0	10	3	3	1	3	2	3	3	0	0	12	78	14	57
Boulemane	0	3	0	2	0	0	0	4	0	0	1	1	1	1	0	0	0	1	0	24
El Hajeb	0	0	1	0	0	0	3	3	0	0	0	1	2	0	0	0	1	8	3	28
Fès	12	68	34	20	0	5	16	34	55	2	38	27	39	147	31	1	2	26	7	111
Ifrane	0	1	1	1	0	0	3	2	2	0	0	1	1	3	0	0	0	0	0	32
Sefrou	0	2	1	2	0	0	5	3	3	0	1	0	3	2	0	0	4	4	0	29
Taounate	0	2	2	1	0	0	2	2	0	0	0	1	2	1	0	0	4	2	0	42
Taza	0	3	1	2	0	0	5	2	2	0	1	2	2	3	0	0	0	0	0	48
Moulay Yacoub	0	0	0	0	0	0	3	0	0	0	0	0	0	0	0	0	1	9	1	14
Fès - Meknès	14	83	42	32	0	5	47	53	62	3	44	34	52	162	31	1	24	128	25	385
Kénitra	2	5	2	3	0	0	13	7	2	1	1	5	7	7	1	0	13	7	1	122
Khémisset	0	1	1	2	0	0	2	2	2	0	1	1	1	6	0	0	1	2	2	65
Rabat	18	139	108	120	16	18	199	76	16	27	49	9	78	96	2	10	7	45	15	183
Salé	0	8	1	5	0	1	13	6	3	1	4	1	6	6	0	0	5	49	12	37
Sidi Kacem	0	1	1	2	0	0	4	3	0	0	1	1	2	2	0	0	4	5	0	40
Sidi Slimane	0	1	1	1	0	0	4	0	0	0	0	1	2	2	0	0	0	0	0	27
Skhirate- Témarà	0	2	2	4	0	2	17	6	1	0	2	2	1	9	10	1	6	27	14	81
Rabat - Salé-Kénitra	20	157	116	137	16	21	252	100	24	29	58	14	102	129	4	10	36	135	44	555
Azilal	0	3	1	0	0	0	4	1	1	0	0	1	2	3	0	0	0	0	0	47
Béni Mellal	2	3	2	4	0	0	4	2	4	1	1	2	3	3	1	1	2	0	0	59
Fquih Ben Salah	0	3	1	2	0	0	1	3	0	0	0	0	2	2	0	0	0	0	1	35
Khénifra	1	1	1	2	0	0	3	2	2	0	1	1	2	4	0	0	0	0	0	28
Khouribga	1	3	1	2	0	0	7	3	2	0	1	1	2	1	0	0	3	1	1	73
Béni Mellal- Khénifra	4	13	6	10	0	0	19	11	9	1	3	5	11	13	1	1	2	3	2	242
Benslimane	0	1	1	2	0	0	1	1	0	0	2	1	1	2	0	0	3	15	5	27
Berrechid	0	1	2	0	0	0	2	2	0	0	1	0	1	0	0	0	1	2	1	47
El Jadida	0	4	0	2	0	0	6	3	2	0	2	1	2	6	0	0	2	8	2	81
Médiouna	1	1	0	1	0	0	3	1	0	0	1	0	0	0	0	0	0	1	2	26
Mohammadia	0	2	0	1	0	0	5	2	0	0	1	1	0	2	0	0	1	7	1	43
Nouaceur	0	1	1	0	0	0	8	3	0	0	1	0	1	2	0	0	0	1	2	53
Settat	1	4	2	3	0	0	5	3	4	1	2	1	2	4	4	1	0	2	11	78
Sidi Bennour	0	1	0	1	0	0	1	2	0	0	0	0	0	3	0	0	1	0	1	46
Casablanca Anfa	27	93	1	90	28	24	9	50	41	22	33	40	42	63	23	34	3	42	25	39
Al Fida-Mers Sultan	0	1	1	2	1	1	12	1	1	2	1	1	2	1	2	0	1	12	8	31
Aïn-Sebaâ - Hay Mohammadi	0	2	0	1	1	0	5	2	2	1	1	1	1	1	0	0	1	34	4	15
Hay Hassani	0	1	0	1	0	0	4	3	0	0	1	1	3	3	0	0	0	0	1	46
Aïn-Chock	0	2	0	1	0	0	10	3	0	0	2	1	2	2	0	0	3	26	17	16
Sidi Bernoussi	0	3	1	1	0	0	4	1	0	0	2	0	1	2	0	0	2	0	1	68
Ben Msick	0	2	1	1	0	0	5	2	0	0	2	0	2	1	0	0	2	3	2	24
Moulay Rachid	0	2	0	1	0	0	6	2	2	1	1	1	2	2	0	0	4	4	4	31
Casablanca-Settat	29	121	10	108	30	25	86	81	52	27	52	50	63	92	26	34	22	166	80	671
Al Haouz	0	2	0	2	0	0	4	3	0	0	2	0	1	3	0	0	0	2	2	51
Chichaoua	0	1	0	1	0	0	1	1	0	0	0	1	2	0	0	0	0	2	1	28
El Kelâa des Sraghna	1	3	2	1	0	0	1	3	1	0	1	1	1	5	0	0	2	0	0	58
Essaouira	1	2	0	3	0	0	1	2	2	0	1	2	3	3	0	0	0	2	4	22
Marrakech	19	47	50	64	0	21	14	46	20	13	35	29	42	66	6	28	4	81	14	140
Rehamna	0	2	2	0	0	0	2	2	0	0	1	2	3	0	0	0	0	0	0	30
Safi	1	2	2	3	0	0	2	3	7	0	2	0	5	7	0	0	6	1	1	71
Yousseoufia	0	1	1	0	0	0	2	2	0	0	1	1	1	4	0	0	0	0	0	18
Marrakech-Safi	22	60	57	75	0	21	27	62	30	13	42	35	54	94	6	28	6	93	22	418
Errachidia	0	0	2	3	0	0	4	4	2	1	1	3	3	4	0	0	0	0	0	30
Midelt	0	1	0	1	0	0	3	2	0	0	1	1	2	2	0	0	0	0	0	20
Quarzazate	1	1	1	1	0	0	5	2	2	0	2	1	1	2	0	0	2	2	2	19
Tinghir	0	0	0	2	0	0	1	2	0	0	1	1	2	0	0	0	0	0	0	11
Zagora	0	2	0	2	0	0	1	2	0	0	0	1	2	4	0	0	1	0	0	



Tableau 39 : Répartition des médecins du secteur public par région, par province/préfecture et par spécialité, année 2023 (suite)

Région Province/préfecture	21	22	23	24	25	26	27	28	29	30	31	32	33	34	35	36	37	38	39	Total spécialités
Al Hoceima	1	0	0	3	3	2	5	2	2	5	0	3	2	4	7	2	4	2	7	121
Chefchaouen	0	0	0	1	0	0	0	3	3	3	0	2	2	3	0	1	3	1	2	78
Fahs-Anjra	0	0	0	0	0	0	0	0	0	0	0	0	0	0	0	0	0	0	0	11
Larache	0	0	0	2	0	0	0	1	4	3	0	3	0	0	0	0	6	4	5	132
Ouezzane	0	0	0	2	0	0	0	1	2	1	0	1	1	3	0	0	3	1	1	58
Tanger-Assilah	16	2	10	19	11	21	21	27	16	39	0	21	20	35	18	15	26	14	62	997
Tétouan	2	0	0	1	2	1	2	2	1	2	0	2	2	2	0	2	5	2	2	127
M'Diq-Fridj	0	0	0	0	0	0	0	0	2	1	0	1	0	1	0	0	3	1	1	58
Tanger-Tétouan- Al Hoceima	19	2	10	28	16	24	28	36	30	54	0	33	27	51	25	20	50	25	80	1 582
Berkane	1	0	0	0	0	0	0	1	2	2	0	2	1	2	0	1	2	1	1	73
Driouch	0	0	0	3	0	0	0	1	2	2	0	0	0	2	0	0	3	1	1	54
Figuiq	0	0	0	1	0	0	0	1	2	2	0	1	1	2	0	0	2	1	1	34
Guercif	0	0	0	1	0	1	0	1	2	3	0	1	1	1	0	1	3	3	1	51
Jerada	1	0	0	0	0	0	0	1	1	2	0	2	1	1	0	1	2	1	1	48
Nador	1	0	0	1	2	1	2	2	1	5	0	2	4	3	0	0	3	3	2	115
Oujda-Angad	21	0	0	29	18	20	24	29	36	51	1	23	30	48	20	11	59	24	61	988
Taourirt	0	0	0	0	0	0	0	2	2	3	0	1	1	3	0	0	3	0	1	59
Oriental	24	0	0	35	20	22	26	38	48	70	1	32	39	62	20	14	77	34	69	1 422
Meknès	2	1	0	1	2	2	6	5	4	6	0	4	8	5	10	3	5	3	10	278
Boulemane	0	0	0	1	0	0	0	1	0	1	0	1	1	1	0	1	1	1	1	48
El Hageb	0	0	0	1	0	0	0	1	1	2	0	2	0	1	0	0	1	0	1	60
Fès	17	1	0	36	17	28	31	49	36	44	0	24	26	69	39	32	56	39	106	1 325
Ifrane	0	0	0	2	0	0	0	1	2	1	0	0	0	0	0	1	2	1	1	58
Sefrou	0	0	0	1	0	2	0	1	1	2	0	2	0	2	0	1	2	0	1	71
Taounate	1	0	0	1	0	0	0	0	1	3	0	2	1	3	0	0	2	0	2	77
Taza	1	0	0	2	1	1	0	2	2	2	0	2	1	1	0	1	4	2	1	94
Moulay Yacoub	0	0	0	0	0	0	0	0	0	0	0	0	0	0	0	0	0	0	0	28
Fès - Meknès	21	2	0	45	20	33	37	60	47	61	0	37	37	82	49	39	73	46	123	2 039
Kénitra	3	0	0	5	3	4	0	2	1	7	0	1	1	4	0	2	4	3	10	243
Khémisset	0	0	0	2	0	0	0	2	2	3	0	1	1	3	0	1	3	1	7	115
Rabat	32	2	2	44	46	41	39	108	34	79	1	35	5	112	39	10	62	53	206	2 181
Salé	2	0	0	2	2	3	0	5	2	5	0	7	65	3	0	35	4	3	29	325
Sidi Kacem	0	0	0	3	0	0	0	2	1	4	0	1	1	0	0	0	2	1	1	82
Sidi Slimane	0	0	0	2	0	0	0	1	1	2	0	1	0	2	0	0	2	0	1	49
Skhirate- Témara	1	0	0	3	1	2	0	3	2	13	0	4	1	7	0	4	6	2	6	240
Rabat - Salé-Kénitra	38	2	2	61	52	50	39	123	43	113	1	50	74	131	39	52	83	63	260	3 235
Azilal	0	0	0	1	0	0	0	2	3	6	0	1	1	2	0	1	3	0	2	85
Béni Mellal	2	1	0	6	4	1	5	2	3	3	0	0	4	2	9	1	5	4	14	160
Fquih Ben Salah	0	0	0	3	0	0	0	1	1	3	0	1	0	2	0	0	2	0	1	64
Khénifra	0	0	0	1	1	1	0	3	2	4	0	2	3	3	0	2	2	3	3	78
Khouribga	1	3	0	1	2	1	0	2	0	5	0	0	0	3	0	2	4	1	2	128
Béni Mellal- Khénifra	3	4	0	12	7	3	5	10	9	21	0	4	8	12	9	6	17	7	22	515
Benslimane	1	0	0	2	0	1	0	1	1	3	0	1	1	1	0	1	1	0	2	78
Berrechid	0	0	0	1	0	0	0	1	2	3	0	2	1	2	0	0	1	0	3	76
El Jadida	1	2	0	2	5	1	0	2	2	2	0	4	1	1	0	1	2	2	6	155
Médiouna	2	0	0	0	0	0	0	0	1	2	0	1	2	0	0	0	2	0	2	49
Mohammadia	1	0	0	1	1	0	0	0	1	4	0	1	1	1	0	1	2	0	1	81
Noouaceur	1	0	0	0	0	0	0	1	1	4	0	1	0	2	0	1	1	0	4	88
Settat	1	1	0	3	2	2	0	1	2	5	1	3	1	3	0	2	4	2	8	169
Sidi Bennour	0	0	0	2	0	0	1	1	1	3	0	1	0	1	0	0	1	0	2	69
Casablanca Anfa	27	10	27	45	24	35	31	103	49	113	0	43	50	127	42	36	55	39	244	1 829
Al Fida-Mers Sultan	2	0	0	2	5	1	1	2	3	3	0	1	2	4	5	1	6	2	5	126
Aïn-Sebaâ - Hay Mohammadi	0	0	0	4	0	1	1	1	1	2	0	1	2	2	0	1	3	1	2	94
Hay Hassani	1	0	0	4	0	0	0	2	2	3	0	2	1	1	0	1	0	0	4	85
Aïn-Chock	2	0	0	2	0	0	0	3	1	2	0	2	1	2	0	0	1	1	2	104
Sidi Bemoussi	0	0	0	2	0	0	0	0	2	4	1	0	1	2	0	2	0	0	3	103
Ben Msick	2	0	0	2	0	1	0	1	1	1	0	2	1	0	0	1	2	1	2	64
Moulay Rachid	1	0	0	3	0	1	0	1	1	3	0	3	1	2	0	3	3	1	3	85
Casablanca-Settat	42	13	27	75	37	43	34	120	71	157	2	68	66	151	47	51	84	49	293	3 255
Al Haouz	0	0	0	1	1	0	0	3	1	2	0	2	1	3	0	0	2	1	2	91
Chichaoua	0	0	0	1	0	0	0	1	1	1	0	2	0	0	0	0	2	1	0	48
El Kelâa des Sraghna	0	0	0	2	2	1	0	2	1	4	0	1	5	3	0	1	2	2	4	110
Essaouira	0	0	0	1	1	1	1	2	2	3	0	2	4	4	0	1	3	3	1	76
Marrakech	17	3	6	30	28	29	27	43	32	53	0	22	31	64	38	19	45	24	118	1 368
Rehanna	0	0	0	0	0	0	0	1	1	2	0	1	1	2	0	1	1	1	1	56
Safi	4	0	0	9	2	2	2	6	1	4	0	2	4	5	0	4	7	2	4	170
Youssefouia	0	0	0	1	0	0	0	1	1	2	0	1	0	1	0	0	1	0	2	42
Marrakech- Safi	21	3	6	45	34	33	30	59	40	71	0	33	46	82	38	26	63	34	132	1 961
Errachidia	0	0	0	6	2	3	4	4	2	5	0	2	2	5	2	2	4	3	3	106
Midelt	0	0	0	1	0	0	0	2	2	3	0	0	0	1	0	1	3	1	1	48
Ouarzazate	0	0	0	1	2	1	0	3	2	2	0	2	2	3	0	1	4	2	1	68
Tinghir	0	0	0	0	0	0	0	1	2	3	0	1	1	4	0	0	1	0	1	34
Zagora	2	0	0	2	0	0	0	2	2	1	0	1	2	2	0	0	2	2	1	48
Darâa-Tafilalet	2	0	0	10	4	4	4	12	10	14	0	6	7	15	2	4	14	8	7	304
Agadir-Ida -Ou-Tanane	2	1	0	1	4	0	0	7	3	1	3	0	1	1	8	2	3	1	18	174
Chitouka- Ait Baha	0	0	0	2	0	0	0	1	1	2	0	1	0	1	0	0	1	0	3	65
Inezgane- Ait Melloul	0	0	0	1	0	0	0	0	1	2	0	1	2	1	0	1	3	1	2	73
Taroudannt	0	0	0	1	0	1	0	2	2	3	0	3	1	3	0	2	2	2	3	110
Tata	0	0	0	2	0	1	0	2	2	1	0	1	1	2	0	2	2	2	1	37
Tiznit	0	0	0	2	0	0	0	2	2	2	0	1	2	4	0	0	3	0	1	62
Souss - Massa	2	1	0	9	4	2	7	10	9	13	0	8	7	12	8	7	14	6	28	521
Assa-Zag	0	0	0	2	0	0	0	2	0	1	0	1	0	1	0	0	2	1	0	16
Guelmim	1	0	0	1	2	2	0	2	2	3	0	1	2	3	0	1	4	2	1	74
Sidi Ifni	0	0	0	1	0	0	0	1	1	2	0	1	0	1	0	1	2	0	1	30
Tan-Tan	0	0	0	3	0	0	0	1	2	2	0	2	0	2	0	0	2	2	1	39
Guelmim -Oued Noun	1	0	0	7	2	2	0	6	5	8	0	5	2	7	0	2	10	5	3	159
Boujdour	0	0	0	1	0	0	0	1	1	2	0	0	0	1	0	1	1	0	1	



3.3.1.2 Personnel infirmier et technicien de santé

Tableau 40 : Répartition du personnel infirmier et de technicien de santé du secteur public par région, par province/préfecture et par réseau, année 2023.

Région Province/préfecture	Réseau Hospitalier				Réseau d'établissements de Soins de Santé Primaires (RESSP)				Réseau des Etablissements Médico-Sociaux (REMS)			
	Infirmiers	Sage-femme	Autres profils	Total (RH)	Infirmiers	Sage-femme	Autres profils	Total (RESSP)	Infirmiers	Sage-femme	Autres profils	Total (REMS)
Al Hoceima	274	78	100	452	150	68	15	233	1	0	23	24
Chefchaouen	114	21	35	170	118	59	5	182	0	0	0	0
Fahs-Anjra	6	0	0	6	32	20	5	57	0	0	0	0
Larache	131	39	45	215	85	50	8	143	74	21	24	119
Ouezzane	57	23	27	107	83	51	7	141	0	0	0	0
Tanger-Assilah	729	143	261	1 133	150	78	24	252	35	0	7	42
Tétouan	180	42	52	274	124	36	17	177	8	0	21	29
M'Diq-Fnideq	109	44	73	226	41	16	9	66	1	0	0	1
Tanger-Tétouan- Al Hoceima	1 600	390	593	2 583	783	378	90	1 251	119	21	75	215
Berkane	103	27	40	170	49	49	7	105	4	0	1	5
Driouch	109	14	30	153	66	40	3	109	0	0	0	0
Figuig	77	19	35	131	64	34	7	105	0	0	0	0
Guercif	62	22	40	124	54	26	6	86	0	0	0	0
Jerada	77	16	30	123	48	23	2	73	0	0	7	7
Nador	220	48	62	330	91	51	9	151	10	0	15	25
Oujda-Angad	762	104	277	1 143	134	80	13	227	9	0	43	52
Taourirt	97	34	42	173	51	18	8	77	0	0	0	0
Oriental	1 507	284	556	2 347	557	321	55	933	23	0	66	89
Meknès	318	73	169	560	182	123	30	335	8	4	1	13
Boulemane	79	26	53	158	97	43	17	157	0	0	0	0
El Hajeb	58	20	42	120	77	36	14	127	0	0	0	0
Fès	1 158	132	412	1 702	122	85	37	244	12	1	6	19
Ifrane	78	21	49	148	71	49	14	134	0	0	0	0
Sefrou	73	21	34	128	69	47	11	127	0	0	0	0
Taounate	105	32	46	183	141	76	13	230	3	0	0	3
Taza	147	29	72	248	178	90	21	289	2	0	2	4
Moulay Yacoub	0	0	0	0	67	58	15	140	2	0	1	3
Fès - Meknès	2 016	354	877	3 247	1 004	607	172	1 783	27	5	10	42
Kénitra	203	58	111	372	209	80	14	303	7	0	28	35
Khémisset	122	38	87	247	112	54	15	181	0	0	0	0
Rabat	2 142	244	917	3 303	84	46	7	137	14	3	41	58
Salé	332	32	151	515	92	72	28	192	10	1	3	14
Sidi Kacem	162	22	52	236	117	56	16	189	0	0	0	0
Sidi Slimane	54	13	27	94	72	26	0	98	0	0	0	0
Skhirate- Témara	147	35	61	243	94	49	10	153	2	0	36	38
Rabat - Salé-Kénitra	3 162	442	1 406	5 010	780	383	90	1 253	33	4	108	145
Azilal	118	26	43	187	182	57	12	251	0	0	0	0
Béni Mellal	237	36	122	395	115	54	35	204	2	0	17	19
Fquih Ben Salah	100	24	32	156	105	21	2	128	3	0	0	1
Khénifra	127	29	52	208	130	28	6	164	0	0	0	0
Khourmiga	168	45	77	290	85	30	21	136	1	0	0	1
Béni Mellal- Khénifra	750	160	326	1 236	617	190	76	883	4	0	17	21
Benslimane	52	21	44	117	63	27	9	99	5	0	1	6
Berrechid	127	22	37	186	67	51	7	125	0	0	0	0
El Jadida	166	46	78	290	93	59	17	169	6	0	0	6
Médiouna	66	15	32	113	30	27	4	61	3	0	1	4
Mohammadia	59	21	62	142	49	20	4	73	0	0	0	0
Nouaceur	85	38	63	186	45	11	11	67	0	0	0	0
Settat	137	39	66	242	147	55	9	211	7	0	45	52
Sidi Bennour	65	26	36	127	81	53	1	135	19	0	0	19
Casablanca Anfa	1 681	110	610	2 401	106	35	25	166	16	0	3	19
Al Fida-Mers Sultan	83	13	45	141	20	20	9	49	2	0	0	2
Aïn-Sebaâ - Hay Mohammadi	87	19	31	137	15	12	6	33	0	0	26	26
Hay Hassani	61	26	34	121	26	14	11	51	0	0	5	5
Aïn-Chock	55	15	35	105	16	26	9	51	0	0	28	28
Sidi Bernoussi	41	16	31	88	11	0	0	11	0	0	0	0
Ben Msick	71	25	41	137	12	5	2	19	0	0	0	0
Moulay Rachid	0	0	0	0	16	8	7	31	0	0	0	0
Casablanca-Settat	2 836	452	1 245	4 533	797	423	131	1 351	58	0	109	167
Al Haouz	57	17	34	108	139	58	10	207	0	0	9	9
Chichaoua	80	22	45	147	132	58	13	203	1	0	0	1
El Kelâa des Sraghna	148	32	60	240	95	56	19	170	6	0	7	13
Essaouira	137	26	44	207	166	50	10	226	4	0	0	4
Marrakech	1 502	124	409	2 035	166	145	32	343	17	1	55	73
Rehamna	52	18	33	103	88	31	9	128	0	0	0	0
Safi	220	44	83	347	132	45	12	189	1	0	27	28
Yousseoufia	56	15	36	107	76	38	12	126	0	0	0	0
Marrakech-Safi	2 252	298	744	3 294	994	481	117	1 592	29	1	98	128
Errachidia	218	55	75	348	142	73	24	239	1	0	17	18
Midelt	76	27	45	148	95	49	8	152	0	0	0	0
Ouarzazate	143	33	63	239	101	43	21	165	0	0	3	3
Tinghir	76	28	42	146	87	31	18	136	0	0	0	0
Zagora	98	15	26	139	85	32	18	135	0	0	0	0
Darâa-Tafilet	611	158	251	1 020	510	228	89	827	1	0	20	21
Agadir-Ida -Ou-Tanane	165	43	80	288	108	64	9	181	7	0	34	41
Chtouka- Ait Baha	84	27	44	155	121	62	8	191	0	0	0	0
Inezgane- Ait Melloul	121	33	48	202	97	42	11	150	0	0	0	0
Taroudannt	202	41	60	303	238	68	11	317	0	0	18	18
Tata	87	18	30	135	87	40	4	131	0	0	0	0
Tiznit	155	26	52	233	121	42	9	172	0	0	0	0
Souss - Massa	814	188	314	1 316	772	318	52	1 142	7	0	52	59
Assa-Zag	50	13	23	86	28	14	1	43	0	0	0	0
Guelmim	148	45	43	236	105	24	7	136	0	0	19	19
Sidi Ifni	60	17	33	110	81	29	6	116	0	0	0	0
Tan-Tan	74	18	28	120	41	12	0	53	0	0	0	0
Guelmim -Oued Noun	332	93	127	552	255	79	14	348	0	0	19	19
Boujdour	56	15	23	94	50	4	3	57	0	0	0	0
Es-Semara	61	11	24	96	33	3	0	36	0	0	0	0
Laâyoune	298	37	96	431	127	45	20	192	9	0	0	9
Tarfaya	5	0	0	5	39	12	4	55	0	0	0	0
Laâyoune - Sakia El Hamra	420	63	143	626	249	64	27	340	9	0	0	9
Aousserd	0	0	0	0	8	1	0	9	0	0	0	0
Oued Ed-Dahab	147	29	51	227	33	11	10	54	0	0	0	0
Eddakhla-Oued Eddahab	147	29	51	227	41	12	10	63	0	0	0	0
Total	16 447	2 911	6 633	25 991	7 359	3 484	923	11 766	310	31	574	915

Source : SCS/DPE/DPRF



Tableau 41 : Répartition du personnel infirmier et de technicien de santé du secteur public par région, par province/préfecture et par spécialité, année 2023.

Région Province/préfecture	1	2	3	4	5	6	7	8	9	10	11	12	13	14	15	16	17	18	19	20	21	22	23	24	Total spécialités	
Al Hoceima	0	6	9	0	18	32	29	13	333	18	4	6	8	4	6	146	0	0	20	31	6	3	6	11	709	
Chefchaouen	0	2	1	0	29	2	17	1	183	9	1	0	1	1	1	80	0	0	7	8	2	1	2	4	352	
Fahs-Anjra	0	0	0	0	0	2	0	0	36	1	0	0	0	0	0	20	0	0	0	0	0	0	0	4	63	
Larache	4	5	5	0	8	37	27	8	210	13	0	0	1	0	0	110	0	2	12	26	4	0	3	2	477	
Ouezzane	0	1	1	0	2	1	12	1	124	7	1	0	1	1	1	74	0	0	4	6	1	1	1	8	248	
Tanger-Assilah	20	24	9	0	96	46	82	41	654	28	8	4	6	15	5	221	1	7	68	64	8	0	5	20	1 432	
Tétouan	10	6	6	0	47	28	18	4	215	14	2	4	4	3	5	78	0	0	8	14	1	1	0	12	480	
MDiq-Fnideq	5	9	4	0	5	0	17	7	122	18	0	0	2	4	0	60	0	0	9	22	0	0	4	5	293	
Tanger -Tétouan- Al Hoceima	39	53	35	0	205	148	202	75	1 877	108	16	14	23	28	18	789	1	9	128	171	22	6	21	66	4 054	
Berkane	4	4	1	0	9	12	20	6	109	0	0	0	0	2	1	76	0	0	13	14	4	0	1	4	280	
Driouch	0	1	1	0	1	0	19	9	146	5	0	0	0	1	0	54	0	0	10	11	1	0	1	2	262	
Figlig	0	1	1	0	15	8	13	9	96	10	0	0	2	2	1	53	1	0	8	10	2	1	1	2	236	
Guercif	0	2	1	0	1	4	13	5	93	9	2	0	1	0	1	48	0	0	10	12	1	0	1	6	210	
Jerada	1	3	0	0	3	6	10	5	101	7	0	0	2	1	1	39	0	1	6	10	3	2	0	2	203	
Nador	2	5	3	0	37	64	36	8	176	12	1	9	1	2	2	99	1	0	15	25	0	1	0	7	506	
Oujda-Angad	23	11	10	0	87	23	142	44	609	62	6	6	7	6	3	184	5	0	79	86	10	7	0	12	1 422	
Taourirt	30	4	1	0	5	0	22	7	114	9	0	0	0	0	1	52	0	0	10	17	2	0	1	5	250	
Oriental	30	31	18	0	158	117	275	93	1 444	114	9	15	13	14	10	605	7	1	151	185	23	11	5	40	3 369	
Meknes	17	13	8	0	35	71	46	26	330	22	4	6	5	9	5	200	3	0	33	35	13	2	1	24	908	
Boulemane	5	6	2	0	5	19	13	12	127	6	0	1	1	1	1	69	0	3	11	17	2	0	0	14	315	
El Hajeb	2	2	1	0	4	12	10	8	101	10	1	0	2	2	1	56	1	2	10	9	4	1	2	6	247	
Fés	9	30	11	8	76	77	137	70	932	65	18	7	13	1	10	218	0	0	84	139	11	7	3	39	1 965	
Ifrane	2	5	1	0	2	13	17	6	111	9	1	0	1	2	3	70	0	0	14	14	1	0	2	8	282	
Sefrou	0	5	1	0	2	0	12	10	118	6	1	0	0	1	0	68	0	0	7	11	4	0	1	8	255	
Taounate	0	4	1	0	18	20	14	5	192	9	0	0	1	1	3	108	0	2	11	18	3	0	0	6	416	
Taza	3	6	1	0	23	39	20	13	232	12	0	3	3	2	5	119	0	2	17	15	5	1	1	19	541	
Moulay Yacoub	0	1	0	0	1	2	0	0	66	0	0	0	0	0	0	58	0	0	2	5	0	0	0	8	143	
Fés - Meknes	38	72	26	8	166	253	269	150	2 209	139	25	17	26	19	28	966	4	9	189	263	43	11	10	132	5 072	
Kénitra	14	10	4	0	42	51	31	8	287	30	6	11	4	3	6	138	1	1	26	18	0	1	4	14	710	
Khémisset	1	6	5	0	9	28	33	4	160	11	1	0	3	6	2	92	0	3	23	30	0	0	0	11	428	
Rabat	24	36	28	0	20	197	329	118	1 589	116	33	3	28	82	22	293	43	17	202	226	18	20	0	67	3 511	
Salé	4	10	5	0	196	47	22	8	161	68	9	6	5	3	12	105	10	1	14	17	6	5	1	6	721	
Sidi Kacem	10	5	2	0	13	42	16	2	206	7	1	0	2	2	0	78	0	4	11	15	7	2	0	0	425	
Sidi Slimane	2	3	1	0	4	9	9	0	104	3	1	0	1	1	0	39	1	0	4	7	0	1	1	1	192	
Skhirate- Témara	3	7	4	0	8	1	33	14	187	25	9	4	7	3	6	84	1	0	9	18	3	2	4	2	434	
Rabat - Salé-Kénitra	58	77	49	0	292	375	473	154	2 694	260	60	24	50	100	48	829	56	26	289	331	34	31	10	101	6 421	
Azilal	1	4	1	0	8	45	24	3	220	4	1	0	0	2	1	83	0	0	11	15	5	2	3	5	438	
Béni Mellal	3	10	2	0	14	54	32	8	246	20	5	22	5	2	7	4	90	3	3	31	28	6	2	1	21	618
Fouh Ben Salah	0	2	0	0	0	10	20	4	172	1	0	0	0	0	0	45	0	1	8	12	2	1	0	7	285	
Khénifra	1	2	1	0	30	46	28	2	151	7	1	0	1	1	1	57	4	2	10	16	6	2	2	0	372	
Khourfaga	2	5	1	0	16	38	26	1	173	16	2	1	3	3	2	75	0	0	19	22	3	1	4	14	427	
Béni Mellal- Khénifra	7	23	6	0	68	193	130	18	962	48	9	23	9	13	8	350	7	7	79	93	22	8	10	47	2 140	
Benslimane	1	3	1	0	10	20	11	0	79	12	1	0	1	1	3	48	0	0	11	14	1	1	2	2	222	
Berrechid	0	4	1	0	68	31	10	0	85	7	0	0	0	1	1	73	0	0	14	10	4	0	2	0	311	
El Jadida	5	5	3	0	15	60	29	0	161	9	3	3	0	3	3	105	0	0	25	16	4	1	4	11	465	
Médiouna	0	3	2	0	43	0	8	0	48	4	0	0	0	3	2	42	0	0	8	7	0	1	2	5	178	
Mohammadia	0	3	2	0	8	18	14	1	67	10	3	0	3	2	2	41	0	0	12	11	1	2	2	13	215	
Nouaceur	1	2	1	0	0	2	15	4	109	5	2	0	0	3	0	49	0	0	22	23	0	0	4	11	253	
Settat	3	5	2	0	4	66	24	1	196	25	8	12	8	5	5	94	3	0	19	13	2	1	2	7	505	
Sidi Bennour	0	2	1	0	20	10	14	0	121	6	1	0	1	1	1	79	0	1	10	11	0	0	0	2	281	
Casablanca Anfa	26	22	15	0	132	83	236	137	1 216	95	15	0	11	33	13	145	36	6	123	180	5	6	4	48	2 587	
Al Fida-Mers Sultan	3	0	1	0	14	12	17	1	61	11	2	0	2	0	2	33	0	0	11	11	0	0	2	9	192	
Ain-Sebaâ - Hay Mohammadi	3	2	1	0	24	17	13	0	48	12	2	5	4	1	3	31	1	0	9	12	2	1	1	4	196	
Hay Hassani	0	1	3	0	1	14	9	0	63	9	2	0	2	0	2	40	0	3	7	11	0	0	0	10	177	
Ain-Chock	1	1	1	0	2	12	13	0	44	14	3	4	2	0	4	41	2	0	14	10	1	1	2	12	184	
Sidi Bermoussi	3	1	1	0	0	0	10	0	42	3	1	0	3	0	1	16	0	0	8	6	1	0	2	1	99	
Ben Msick	2	2	1	0	8	1	11	0	63	7	3	1	1	0	2	30	0	0	10	10	0	0	2	2	156	
Moulay Rachid	0	0	0	0	2	4	0	0	10	0	0	0	0	0	0	8	0	0	1	1	0	0	0	5	31	
Casablanca-Settat	48	56	36	0	351	350	434	144	2 413	2																



3.3.2 Secteur Privé

Tableau 42 : Répartition des médecins du secteur privé par région et par province/préfecture, année 2023.

Région Province/préfecture	Médecins		Total
	Généralistes	Spécialistes	
Al Hoceima	22	19	41
Chefchaouen	19	3	22
Fahs-Anjra	2	0	2
Larache	50	52	102
Ouezzane	27	1	28
Tanger-Assilah	267	541	808
Tétouan	96	178	274
M'Diq-Fnideq	16	9	25
Tanger -Tétouan- Al Hoceima	499	803	1 302
Berkane	46	72	118
Driouch	20	4	24
Figuiq	7	0	7
Guercif	16	13	29
Jerada	8	0	8
Nador	72	175	247
Oujda-Angad	94	265	359
Taourirt	25	10	35
Oriental	288	539	827
Meknès	120	335	455
Boulemane	12	1	13
El Hajeb	35	1	36
Fès	220	471	691
Ifrane	17	9	26
Sefrou	24	24	48
Taounate	35	5	40
Taza	56	54	110
Moulay Yacoub	5	0	5
Fès - Meknès	524	900	1 424
Kénitra	211	301	512
Khémisset	76	53	129
Rabat	213	1 150	1 363
Salé	199	214	413
Sidi Kacem	43	15	58
Sidi Slimane	35	20	55
Skhirate- Témara	172	204	376
Rabat - Salé-Kénitra	949	1 957	2 906
Azilal	29	2	31
Béni Mellal	90	111	201
Fquih Ben Salah	55	23	78
Khénifra	37	9	46
Khouribga	96	70	166
Béni Mellal- Khénifra	307	215	522
Benslimane	40	26	66
Berrechid	103	132	235
El Jadida	163	231	394
Médiouna	46	20	66
Mohammadia	121	190	311
Nouaceur	80	80	160
Settat	75	83	158
Sidi Bennour	49	19	68
Casablanca Anfa	281	1 654	1 935
Al Fida-Mers Sultan	91	146	237
Aïn-Sebaâ - Hay Mohammadi	127	228	355
Hay Hassani	266	368	634
Aïn-Chock	120	325	445
Sidi Bernoussi	118	208	326
Ben Msick	66	174	240
Moulay Rachid	84	112	196
Casablanca-Settat	1 830	3 996	5 826
Al Haouz	52	6	58
Chichaoua	37	9	46
El Kelâa des Sraghna	83	35	118
Essaouira	34	17	51
Marrakech	294	647	941
Rehamna	33	14	47
Safi	86	94	180
Yousseoufia	33	6	39
Marrakech- Safi	652	828	1 480
Errachidia	34	19	53
Midelt	24	2	26
Ouarzazate	25	22	47
Tinghir	28	3	31
Zagora	22	2	24
Darâa-Tafilalet	133	48	181
Agadir-Ida -Ou-Tanane	105	321	426
Chtouka- Ait Baha	36	8	44
Inezgane- Ait Melloul	70	88	158
Taroudannt	57	31	88
Tata	4	0	4
Tiznit	21	12	33
Souss - Massa	293	460	753
Assa-Zag	2	0	2
Guelmim	19	12	31
Sidi Ifni	7	0	7
Tan-Tan	9	1	10
Guelmim -Oued Noun	37	13	50
Boujdour	8	1	9
Es-Semara	3	1	4
Laâyoune	44	45	89
Tarfaya	0	0	0
Laâyoune - Sakia El Hamra	55	47	102
Aousserd	0	0	0
Oued Ed-Dahab	15	6	21
Eddakhla-Oued Eddahab	15	6	21
Total	5 582	9 812	15 394

Source : SCS/DPE/DPRF



3.4. Production des établissements de santé

3.4.1 Réseau des Etablissements de Soins de Santé Primaires

3.4.1.1. Planification Familiale

Tableau 43 : Répartition des nouvelles clientes selon les méthodes contraceptives utilisées par région, par province/préfecture et par milieu, année 2023.

Région Province/préfecture	Nouvelles clientes															Ligature des trompes au niveau des hôpitaux publics
	Pilules			DIU			Condoms			Progestatifs Injectable			Implant contraceptif			
	Urbain	Rural	Ensemb le	Urbain	Rural	Ensemb le	Urbain	Rural	Ensemb le	Urbain	Rural	Ensemb le	Urbain	Rural	Ensemb le	
Al Hoceïma	791	3 095	3 886	173	76	249	499	415	914	35	124	159	0	0	0	82
Chefchaouen	376	4 176	4 552	167	276	443	112	537	649	50	180	230	13	7	20	2
Fahs-Anjra	722	722	722	224	224	224	222	222	222	58	58	58	0	0	0	0
Larache	2 700	3 998	6 698	256	157	413	570	752	1 322	95	270	365	224	139	363	0
Ouezzane	872	4 259	5 131	320	664	984	160	789	949	86	267	353	37	16	53	11
Tanger-Assilah	7 617	865	8 482	1 055	81	1 136	1 470	119	1 589	422	25	447	94	5	99	1
Tétouan	2 102	1 324	3 426	1 248	128	1 376	645	240	885	66	73	139	22	0	22	26
M'Diq-Fnideq	1 916	86	2 002	209	0	209	663	34	697	183	0	183	0	0	0	4
Tanger-Tétouan- Al Hoceïma	16 374	18 525	34 899	3 428	1 606	5 034	4 119	3 108	7 227	937	997	1 934	390	167	557	126
Berkane	1 447	875	2 322	23	67	90	234	156	390	150	107	257	0	0	0	4
Driouch	682	1 593	2 275	1	1	2	513	855	1 368	26	16	42	0	0	0	0
Figuig	663	1 718	2 381	1	0	1	84	293	377	40	139	179	0	0	0	1
Guercif	589	1 138	1 727	112	57	169	53	135	188	30	47	77	30	4	34	0
Jerada	1 289	1 900	3 189	3	4	7	172	99	271	177	70	247	0	0	0	1
Nador	4 732	1 413	6 145	307	130	437	2 005	433	2 438	273	62	335	52	38	90	654
Oujda-Angad	5 488	602	6 090	539	62	601	1 184	121	1 305	745	72	817	26	0	26	4
Taourirt	1 384	649	2 033	8	0	8	294	52	346	250	69	319	0	0	0	0
Oriental	16 274	8 599	24 873	994	321	1 315	4 539	2 144	6 683	1 691	582	2 273	108	42	150	664
Meknès	5 958	4 339	10 297	1 529	64	1 593	1 479	741	2 220	393	89	482	3	0	3	33
Boulemane	1 663	2 022	3 685	214	33	247	175	309	484	69	51	120	8	5	13	0
El Hajeb	1 366	1 556	2 922	456	208	664	166	224	390	64	90	154	0	0	0	0
Fès	11 154	780	11 934	1 967	7	1 974	2 134	547	2 681	811	44	855	90	0	90	0
Ifraou	769	943	1 712	95	101	196	114	224	338	84	67	151	106	86	192	19
Sefrou	1 380	1 572	2 952	119	114	233	362	360	722	216	199	415	9	1	10	0
Taounate	1 285	9 329	10 614	218	91	309	178	793	971	49	115	164	73	42	115	0
Taza	1 699	4 710	6 409	588	188	776	338	686	1 024	197	223	420	26	18	44	0
Moulay Yacoub	1 925	2 303	4 228	128	130	258	232	256	488	77	119	196	3	1	4	0
Fès - Meknès	27 199	27 554	54 753	5 314	936	6 250	5 178	4 140	9 318	1 960	997	2 957	318	153	471	52
Kénitra	5 483	6 495	11 978	621	319	940	623	428	1 051	796	1 157	1 953	1	0	1	5
Khémisset	3 580	6 729	10 309	169	99	268	777	1 108	1 885	430	651	1 081	5	3	8	0
Rabat	2 351	2 351	2 351	255	255	255	1 368	1 368	1 368	109	109	1 091	52	0	52	1
Salé	14 684	397	15 081	2 686	35	2 721	2 736	48	2 784	1 579	73	1 652	0	0	0	1
Sidi Kacem	2 643	6 378	9 021	518	170	688	591	722	1 313	530	393	923	0	0	0	0
Sidi Slimane	1 256	3 717	4 973	266	12	278	140	201	341	198	318	516	0	0	0	0
Skhirate- Témará	8 459	1 570	10 029	738	220	958	1 648	264	1 912	333	97	430	18	1	19	6
Rabat - Salé-Kénitra	38 456	25 286	63 742	5 253	855	6 108	7 883	2 771	10 654	3 975	2 689	6 664	76	4	80	13
Azilal	1 201	6 700	7 901	45	95	140	88	530	618	62	158	220	34	3	37	5
Béni Mellal	4 390	3 404	7 794	204	14	218	291	203	494	340	121	461	21	10	31	5
Fquih Ben Salah	1 606	4 256	5 862	130	92	222	228	381	609	137	183	320	23	17	40	0
Khénifra	1 084	6 172	7 256	412	317	729	271	619	890	50	321	371	66	12	78	10
Khourigba	3 377	2 546	5 923	170	44	214	371	288	659	138	147	285	50	4	54	0
Béni Mellal- Khénifra	11 658	23 078	34 736	961	562	1 523	1 249	2 021	3 270	727	930	1 657	194	46	240	20
Benslimane	1 299	1 979	3 278	93	92	185	177	188	365	156	181	337	5	4	9	0
Berrechid	4 397	4 649	9 046	479	101	580	614	247	861	471	265	736	15	10	25	0
El Jadida	2 462	10 994	13 456	409	732	1 141	521	1 558	2 079	421	1 313	1 734	0	0	0	3
Médiouna	1 866	2 151	4 017	538	248	786	213	246	459	306	222	528	0	0	0	0
Mohammadia	3 106	1 777	4 883	375	10	385	804	160	964	306	99	405	17	5	22	0
Nouaceur	6 119	0	6 119	334	0	334	1 200	0	1 200	513	0	513	0	0	0	0
Settat*	1 662	6 649	8 311	1	5	6	148	256	404	364	710	1 074	0	0	0	0
Sidi Bennour	2 356	6 527	8 883	592	113	705	202	419	621	281	394	675	0	0	0	244
Casablanca Anfa	2 527	2 527	2 527	456	456	456	402	402	402	110	110	110	0	0	0	0
Al Fida-Mers Sultan	892	892	892	539	539	539	198	198	198	187	187	111	111	0	0	0
Ain-Sebaa - Hay Mohammadi	2 296	2 296	2 296	967	967	967	501	501	501	167	167	167	34	34	34	0
Hay Hassani	4 299	4 299	4 299	577	577	577	675	675	675	421	421	421	0	0	0	0
Ain-Chock	4 577	4 577	4 577	409	409	409	800	800	800	344	344	344	0	0	0	31
Sidi Bernoussi	5 786	5 786	5 786	961	961	961	924	924	924	757	757	757	0	0	0	0
Ben Msick	4 543	4 543	4 543	888	888	888	1 181	1 181	1 181	197	197	197	0	0	0	5
Moulay Rachid	5 365	5 365	5 365	966	966	966	924	924	924	622	622	622	343	343	343	0
Casablanca-Settat	53 552	34 726	88 278	8 584	1 301	9 885	9 484	3 074	12 558	5 623	3 184	8 807	525	19	544	283
Al Haouz	711	7 165	7 876	145	303	448	76	463	539	87	724	811	0	0	0	0
Chichaoua	978	5 466	6 444	4	189	193	205	439	644	306	818	1 124	0	0	0	9
El Kelâa des Sraghna	2 448	9 423	11 871	439	1	440	151	582	733	278	1 552	1 830	0	0	0	0
Essaouira	909	4 304	5 213	280	195	475	194	647	841	433	619	1 052	0	0	0	8
Marrakech	8 511	5 549	14 060	635	414	1 049	1 583	954	2 537	1 239	992	2 231	25	3	28	0
Rehanna	1 722	3 386	5 108	230	170	400	133	256	389	704	744	1 448	1	0	1	1
Safi	3 357	5 734	9 091	469	312	781	582	1 079	1 661	659	1 076	1 735	14	0	14	0
Youssefouia	1 015	3 929	4 944	5	3	8	158	344	502	255	459	714	0	0	0	82
Marrakech- Safi	19 651	44 956	64 607	2 207	1 587	3 794	3 082	4 764	7 846	3 961	6 984	10 945	40	3	43	100
Errachidia	2 530	3 159	5 689	465	184	649	546	288	834	174	44	218	7	0	7	0
Midelt	453	3 122	3 575	27	33	60	37	561	598	1						



Tableau 44 : Répartition des clientes de retour selon les méthodes contraceptives utilisées par région, par province/préfecture et par milieu, année 2023.

Région Province/préfecture	Clientes de retour														
	Pilules			DIU			Condoms			Progestatifs Injectable			Implant contraceptif		
	Urbain	Rural	Ensemble	Urbain	Rural	Ensemble	Urbain	Rural	Ensemble	Urbain	Rural	Ensemble	Urbain	Rural	Ensemble
Al Hoceima	4 039	12 200	16 239	30	8	38	1 391	2 589	3 980	137	176	313	0	0	0
Chefchaouen	1 591	11 730	13 321	18	28	46	416	1 951	2 367	213	349	562	2	4	6
Fahs-Anjra		2 314	2 314		7	7		1 157	1 157		123	123		0	0
Larache	9 590	19 573	29 163	6	27	33	1 176	1 784	2 960	212	506	718	1	0	1
Ouezzane	5 693	18 500	24 193	41	78	119	977	2 109	3 086	223	435	658	0	0	0
Tanger-Assilah	22 968	3 449	26 417	57	16	73	6 017	686	6 703	747	63	810	1	0	1
Tétouan	8 784	5 593	14 377	100	9	109	4 724	1 392	6 116	250	178	428	0	0	0
M'Diq-Fnideq	7 418	350	7 768	27	0	27	2 807	125	2 932	464	4	468	0	0	0
Tanger-Tétouan- Al Hoceima	60 083	73 709	133 792	279	173	452	17 508	11 793	29 301	2 246	1 834	4 080	4	4	8
Berkane	9 653	10 925	20 578	0	4	4	1 210	790	2 000	413	515	928	0	0	0
Driouch	5 011	6 693	11 704	0	0	0	1 815	1 930	3 745	45	99	144	0	0	0
Figuiq	2 460	6 784	9 244	0	29	29	635	922	1 557	90	296	386	0	0	0
Gercif	6 119	14 228	20 347	2	0	2	738	1 432	2 170	100	378	478	0	0	0
Jerada	8 550	6 900	15 450	1	0	1	978	916	1 894	699	481	1 180	0	0	0
Nador	24 176	10 491	34 667	28	6	34	5 899	2 888	8 787	731	224	955	0	0	0
Oujda-Angad	26 724	4 719	31 443	88	9	97	4 538	410	4 948	2 303	292	2 595	0	0	0
Taourirt	9 786	4 045	13 831	0	0	0	845	381	1 226	752	156	908	0	0	0
Oriental	92 479	64 785	157 264	119	48	167	16 310	9 382	25 692	5 133	2 441	7 574	0	0	0
Meknès	27 123	20 611	47 734	255	2	257	5 433	2 113	7 546	864	291	1 155	0	0	0
Boulemane	8 592	21 472	30 064	8	1	9	385	1 061	1 446	216	176	392	0	0	0
El Hajeb	12 162	15 656	27 818	73	11	84	919	1 867	2 786	132	277	409	0	0	0
Fès	54 994	5 041	60 035	189	0	189	11 752	3 107	14 859	1 537	168	1 705	1	0	1
Ifrane	3 391	10 447	13 838	7	19	26	641	1 117	1 758	320	287	607	18	8	26
Sefrou	11 510	14 604	26 114	8	7	15	2 571	1 967	4 538	956	532	1 488	2	0	2
Taounate	10 558	47 856	58 414	39	16	55	945	2 701	3 646	162	370	532	5	3	8
Taza	10 398	32 829	43 227	28	4	32	2 049	3 056	5 105	580	747	1 327	2	0	2
Moulay Yacoub	9 385	24 030	33 415	1	2	3	2 393	2 765	5 158	250	445	695	0	0	0
Fès - Meknès	148 113	192 546	340 659	608	22	670	27 088	18 835	45 923	5 017	3 293	8 310	28	11	39
Kénitra	38 999	30 031	69 030	103	22	125	2 728	1 343	4 071	1 839	2 604	4 443	0	0	0
Khémisset	16 737	30 583	47 320	9	27	36	1 289	1 829	3 118	911	1 512	2 423	0	0	0
Rabat	8 788		8 788	44		44	3 094		3 094	143		143	1		1
Salé	53 242	2 317	55 559	193	0	193	6 867	146	7 013	2 126	62	2 188	0	0	0
Sidi Kacem	19 648	37 667	57 315	11	14	25	1 929	2 042	3 971	535	933	1 468	0	0	0
Sidi Slimane	7 529	24 374	31 903	7	6	13	980	1 094	2 074	423	953	1 376	0	0	0
Skhirate-Témara	19 571	4 082	23 653	36	5	41	4 560	722	5 282	657	173	830	0	0	0
Rabat - Salé-Kénitra	164 514	129 054	293 568	403	74	477	21 447	7 176	28 623	6 634	6 237	12 871	1	0	1
Azilal	8 812	50 628	59 440	6	4	10	281	1 487	1 768	202	423	625	0	0	0
Béni Mellal	24 627	29 289	53 915	2	2	4	1 055	954	2 009	1 066	505	1 571	0	0	0
Fquih Ben Salah	10 390	27 625	38 015	9	10	19	678	1 049	1 727	302	420	722	0	0	0
Khénifra	8 280	28 177	36 457	64	115	179	814	1 335	2 149	124	435	559	0	0	0
Khouribga	29 368	28 929	58 297	21	72	93	1 265	764	2 029	431	428	859	0	1	1
Béni Mellal- Khénifra	81 477	164 647	246 124	102	203	305	4 093	5 589	9 682	2 125	2 211	4 336	0	1	1
Benslimane	6 640	13 289	19 929	29	31	60	650	530	1 180	270	419	689	0	0	0
Berrechid	21 229	18 932	40 161	39	12	51	2 303	648	2 951	862	451	1 313	0	0	0
El Jadida	11 041	47 512	58 553	34	256	290	1 066	2 153	3 219	993	3 468	4 461	0	0	0
Médiouna	10 734	6 603	17 337	15	18	33	1 137	473	1 610	822	275	1 097	0	0	0
Mohammadia	12 858	3 879	16 737	32	1	33	1 970	403	2 373	643	182	825	0	0	0
Nouaceur	19 931	0	19 931	33	0	33	2 141	0	2 141	942	0	942	0	0	0
Settat*	15 989	37 049	53 038	0	0	0	689	878	1 567	900	1 276	2 176	0	0	0
Sidi Bennour	11 465	36 354	47 819	23	6	29	685	1 205	1 890	461	808	1 269	0	0	0
Casablanca Anfa	6 576	6 576	13 152	18		18	1 741		1 741	253		253	0		0
Al Fida-Mers Sultan	5 292	5 292	10 584	27		27	1 191		1 191	431		431	32		32
Aïn-Sebaâ - Hay Mohammadi	5 408	5 408	10 816	40		40	1 609		1 609	388		388	0		0
Hay Hassani	8 768	8 768	17 536	32		32	1 788		1 788	726		726	0		0
Aïn-Chock	12 166	12 166	24 332	32		32	1 553		1 553	589		589	0		0
Sidi Bernoussi	17 486	17 486	34 972	11		11	3 000		3 000	1 361		1 361	0		0
Ben Msick	8 865	8 865	17 730	51		51	2 150		2 150	320		320	0		0
Moulay Rachid	15 842	15 842	31 684	33		33	2 116		2 116	1 005		1 005	0		0
Casablanca-Settat	190 290	163 618	353 908	449	324	773	25 789	6 290	32 079	10 966	6 879	17 845	32	0	32
Al Haouz	4 210	43 911	48 121	11	17	28	178	1 649	1 827	226	2 342	2 568	0	0	0
Chichaoua	4 373	27 847	32 220	0	5	5	447	1 252	1 699	610	3 158	3 768	0	0	0
El Kelââ des Sraghna	12 415	63 661	76 076	4	6	10	152	358	510	479	3 036	3 515	0	0	0
Essaouira	3 975	26 111	30 086	16	134	150	708	3 014	3 722	638	1 954	2 592	0	0	0
Marrakech	29 198	24 148	53 346	79	12	91	3 621	2 554	6 175	3 616	2 878	6 494	2	1	3
Rehamna	9 562	26 108	35 670	1	15	16	466	21 477	21 943	941	2 348	3 289	0	0	0
Safi	23 708	39 401	63 109	20	21	41	2 283	2 637	4 920	2 276	2 770	5 046	2	0	2
Yousseoufia	9 084	14 569	23 653	0	2	2	1 195	547	1 742	767	1 025	1 792	0	0	0
Marrakech-Safi	96 525	265 756	362 281	131	212	343	9 050	33 488	42 538	9 553	19 511	29 064	4	1	5
Errachidia	11 285	18 262	29 547	40	45	85	1 999	1 613	3 612	321	117	438	0	0	0
Mideit*	5 476	21 118	26 594	2	3	5	226	3 144	3 370	11	7	18	0	0	0
Ouarzazate	5 078	11 419	16 497	32	3	35	1 737	1 669	3 406	102	39	141	0	0	0
Tinghir	5 657	9 030	14 687	7	0	7	229	1 116	1 345	35	16	51	0	0	0
Zagora	2 872	13 559	16 431	1	2	3	193	1 129	1 322	10		10	0	0	0
Darâa-Tafilalet	30 368	73 388	103 756	82	53	135	4 384	8 671	13 055	479	179	658	0	0	0
Agadir-Ida-Ou-Tanane	13 304	9 358	22 662	12	4	16	1 565	538	2 103	956	525	1 481	0	0	0
Chtouka- Ait Baha*	7 130	14 057	21 187	1	1	2	220	1 180	1 400	14	14	28	0	0	0
Inezgane- Ait Melloul*	16 086	1 911	17 997	13	0	13	857	69	926	688	118	806	0	0	0
Taroudannt*	16 993	39 207	56 200	71	56	127	1 199	2 378	3 577	23	13	36	0	0	0
Tata*	2 919	6 485	9 404	4		4	570	1 255	1 825			0	0		0
Tiznit	1 267	2 999	4 266	7	5	12	511	728	1 239	66	60	1			



3.4.1.2. Surveillance de la Grossesse et de l'Accouchement

3.4.1.2.1 Consultation prénatale

Tableau 45 : Répartition des prestations de la consultation prénatale par région, par province/préfecture et par milieu, année 2023.

Région Province/préfecture	Total des CPN						CPN du 1er trimestre		
	NI			AI			NI		
	Urbain	Rural	Ensemble	Urbain	Rural	Ensemble	Urbain	Rural	Ensemble
Al Hoceima	1 150	2 465	3 615	2 257	3 515	5 772	641	1 010	1 651
Chefchaouen	585	6 214	6 799	1 141	7 864	9 005	345	1 972	2 317
Fahs-Anjra		1 536	1 536		3 089	3 089		833	833
Larache	1 560	2 438	3 998	2 723	4 655	7 378	684	1 250	1 934
Ouezzane	1 796	3 677	5 473	2 248	5 258	7 506	720	1 557	2 277
Tanger-Assilah	9 814	1 290	11 104	19 229	2 861	22 090	5 381	550	5 931
Tétouan	2 944	1 954	4 898	5 346	3 054	8 400	1 561	899	2 460
M'Diq-Fnideq	3 087	135	3 222	6 041	147	6 188	1 659	56	1 715
Tanger-Tétouan- Al Hoceima	20 936	19 709	40 645	38 985	30 443	69 428	10 991	8 127	19 118
Berkane	1 303	988	2 291	2 644	2 221	4 865	648	546	1 194
Driouch	1 743	1 512	3 255	1 521	1 040	2 561	899	788	1 687
Figuiq	643	1 669	2 312	855	2 229	3 084	437	511	948
Guercif	941	1 511	2 452	1 371	2 047	3 418	440	596	1 036
Jerada	1 318	548	1 866	2 800	759	3 559	639	200	839
Nador	2 771	891	3 662	5 087	1 242	6 329	1 151	336	1 487
Oujda-Angad	4 346	468	4 814	9 028	614	9 642	2 014	223	2 237
Taourirt	2 465	370	2 835	4 455	402	4 857	1 168	129	1 297
Oriental	15 530	7 957	23 487	27 761	10 554	38 315	7 396	3 329	10 725
Meknès	7 202	2 373	9 575	25 889	6 789	32 678	3 603	1 090	4 693
Boulemane	1 741	1 617	3 358	2 112	3 054	5 166	783	703	1 486
El Hajeb	2 097	1 565	3 662	3 895	2 959	6 854	906	781	1 687
Fès	9 071	506	9 577	16 500	702	17 202	4 785	241	5 026
Ifrane	1 199	1 194	2 393	2 439	3 056	5 495	674	602	1 276
Sefrou	2 199	1 198	3 397	5 477	2 880	8 357	1 170	692	1 862
Taounate	1 266	5 838	7 104	2 668	6 905	9 573	527	2 077	2 604
Taza	2 078	3 686	5 764	3 250	4 866	8 116	888	1 264	2 152
Moulay Yacoub	1 189	2 493	3 682	3 219	4 732	7 951	550	1 071	1 621
Fès - Meknès	28 042	20 470	48 512	65 449	35 943	101 392	13 892	8 521	22 413
Kénitra	6 654	9 084	15 738	8 046	10 353	18 399	2 890	3 326	6 216
Khémisset	4 212	4 844	9 056	7 090	7 146	14 236	2 105	2 384	4 489
Rabat	2 554		2 554	4 970		4 970	1 214		1 214
Salé	6 748	256	7 004	17 041	610	17 651	3 173	121	3 294
Sidi Kacem	3 955	6 337	10 292	4 341	8 685	13 026	1 462	2 160	3 622
Sidi Slimane	1 810	3 770	5 580	2 967	6 263	9 230	1 071	2 048	3 119
Skhirate-Témara	4 903	1 174	6 077	10 121	2 841	12 962	1 811	485	2 296
Rabat - Salé-Kénitra	30 836	25 465	56 301	54 576	35 898	90 474	13 726	10 524	24 250
Azilal	1 535	7 825	9 360	3 197	9 382	12 579	818	2 861	3 679
Béni Mellal	3 639	3 059	6 698	6 727	5 511	12 238	1 629	1 337	2 966
Fquih Ben Salah	3 920	4 229	8 149	6 753	10 159	16 912	1 380	1 743	3 123
Khénifra	3 414	3 422	6 836	4 092	4 304	8 396	1 277	1 120	2 397
Khourigba	3 182	2 390	5 572	6 522	3 792	10 314	1 388	989	2 377
Béni Mellal- Khénifra	15 690	20 925	36 615	27 291	33 148	60 439	6 492	8 050	14 542
Benslimane	1 474	2 615	4 089	2 045	3 782	5 827	802	947	1 749
Berrechid	5 678	3 353	9 031	9 189	3 288	12 477	1 902	920	2 822
El Jadida	3 736	9 738	13 474	5 607	12 981	18 588	1 374	3 434	4 808
Médiouna	2 058	1 797	3 855	4 084	2 238	6 322	702	822	1 524
Mohammadia	6 429	1536	7 965	6 926	2 175	9 101	2 258	609	2 867
Nouaceur	9 458	0	9 458	11 294	0	11 294	2 613	0	2 613
Settat*	3 611	6 941	10 552	3 516	7 889	11 405	1 128	2 115	3 243
Sidi Bennour	1 133	5 076	6 209	1 602	4 683	6 285	425	1 589	2 014
Casablanca Anfa	2 113		2 113	7 215		7 215	1 076		1 076
Al Fida-Mers Sultan	1 413		1 413	3 749		3 749	874		874
Ain-Sebaa - Hay Mohammadi	2 278		2 278	8 729		8 729	1 077		1 077
Hay Hassani	4 553		4 553	6 893		6 893	1 787		1 787
Ain-Chock	2 973		2 973	6 201		6 201	1 375		1 375
Sidi Bernoussi	4 863		4 863	12 829		12 829	2 411		2 411
Ben Msick	2 488		2 488	7 660		7 660	1 704		1 704
Moulay Rachid	4 685		4 685	10 636		10 636	1 893		1 893
Casablanca-Settat	58 943	31 056	89 999	108 175	37 036	145 211	23 401	10 436	33 837
Al Haouz	732	6 144	6 876	1 131	8 400	9 531	430	2 549	2 979
Chichaoua	833	3 723	4 556	993	4 103	5 096	323	1 214	1 537
El Kelaa des Sraghna	1 558	5 932	7 490	3 016	5 862	8 878	726	2 343	3 069
Essaouira	1 027	3 217	4 244	1 319	3 676	4 995	377	834	1 211
Marrakech	5 855	4 097	9 952	9 205	7 002	16 207	2 371	1 832	4 203
Rehamna	2 127	3 731	5 858	3 390	5 267	8 657	1 005	1 761	2 766
Safi	3 069	4 635	7 704	3 892	4 887	8 779	1 247	1 595	2 842
Yousseoufia	1 313	3 487	4 800	3 316	2 656	5 972	600	1 263	1 863
Marrakech-Safi	16 514	34 966	51 480	26 262	41 853	68 115	7 079	13 391	20 470
Errachidia	4 508	3 621	8 129	9 679	6 403	16 082	2 959	1 885	4 844
Midelt*	1 521	3 713	5 234	2 416	5 475	7 891	818	1 662	2 480
Ouarzazate	1 396	2 473	3 869	2 982	3 729	6 711	558	975	1 533
Tinghir	1 177	2 811	3 988	2 426	3 014	5 440	425	1 029	1 454
Zagora*	603	3 337	3 940	700	5 276	5 976	319	1 265	1 584
Darâa-Tafilalet	9 205	15 955	25 160	18 203	23 897	42 100	5 079	6 816	11 895
Agadir-Ida-Ou-Tanane	1 801	1 144	2 945	3 174	2 195	5 369	677	333	1 010
Chtouka- Ait Baha*	1 119	3 357	4 476	2 046	4 554	6 600	223	993	1 216
Inezgane- Ait Melloul*	1 785	246	2 031	3 049	593	3 642	649	96	745
Taroudant*	3 012	4 287	7 299	4 350	5 061	9 411	1 112	1 748	2 860
Tata*	1 071	1 515	2 586	2 137	2 573	4 710	551	795	1 346
Tiznit	1 168	756	1 924	1 081	834	1 915	437	268	705
Souss - Massa	9 956	11 305	21 261	15 837	15 810	31 647	3 649	4 233	7 882
Assa-Zag	197	33	230	178	198	376	90	23	113
Guelmim	2 559	640	3 199	3 510	986	4 496	848	200	1 048
Sidi Ifni	543	639	1 182	1 006	920	1 926	267	231	498
Tan-Tan	1 103	5	1 108	2 205	3	2 208	690	3	693
Guelmim-Oued Noun	4 402	1 317	5 719	6 899	2 107	9 006	1 895	457	2 352
Boujdour	1 317	0	1 317	2 249	0	2 249	719	0	719
Es-Semara	792	0	792	1 365	0	1 365	422	0	422
Laâyoune	3 394	21	3 415	5 316	71	5 387	1 293	8	1 301
Tarfaya	139	64	203	322	105	427	74	28	102
Laâyoune - Sakia El Hamra	5 642	85	5 727	9 252	176	9 428	2 508	36	2 544
Aousserd		51	51		118			15	15
Oued Ed-Dahab	1 568	10	1 578	2 008	1	2 009	608	5	613
Eddakhia-Oued Eddahab	1 568	61	1 629	2 008	119	2 127	608	20	628
Total	217 264	189 271	406 535	400 698	266 984	667 682	96 716	73 940	170 656

Source : SEIS/DPE/DPRF

*Les données publiées sont celles de 2022 (les données de 2023 sont incomplètes sur l'application SREC).



Tableau 46 : Répartition des CPN médicalisées et des grossesses à risques diagnostiquées par région, par province/préfecture et par milieu, année 2023.

Région Province/préfecture	CPN médicalisées			Grossesses à risques					
	Urbain	Rural	Ensemble	Diagnostiquées			Pris en charge		
				Urbain	Rural	Ensemble	Urbain	Rural	Ensemble
Al Hoceima	789	427	1 216	492	960	1 452	397	673	1 070
Chefchaouen	423	4 452	4 875	372	2 623	2 995	303	2 100	2 403
Fahs-Anjra		1 762	1 762		903	903		745	745
Larache	859	1 176	2 035	905	1 369	2 274	620	959	1 579
Ouezzane	2 699	4 388	7 087	549	1 615	2 164	460	1 259	1 719
Tanger-Assilah	1 914	772	2 686	7 155	1 182	8 337	5 884	869	6 753
Tétouan	1 720	2 547	4 267	1 398	765	2 163	1 044	654	1 698
M'Diq-Fnideq	838	122	960	2 636	43	2 679	2 025	40	2 065
Tanger -Tétouan- Al Hoceima	9 242	15 646	24 888	13 507	9 460	22 967	10 733	7 299	18 032
Berkane	972	689	1 661	633	601	1 234	394	345	739
Driouch	328	506	834	251	271	522	120	131	251
Figuig	37	439	476	139	298	437	112	164	276
Guercif	781	230	1 011	347	636	983	207	368	575
Jerada	444	102	546	556	264	820	326	198	524
Nador	446	192	638	1 065	274	1 339	782	163	945
Oujda-Angad	4 027	654	4 681	2 060	214	2 274	1 286	179	1 465
Taourirt	664	137	801	740	79	819	662	71	733
Oriental	7 699	2 949	10 648	5 791	2 637	8 428	3 889	1 619	5 508
Meknès	6 662	1 126	7 788	4 768	1 648	6 416	2 715	1 238	3 953
Boulemane	120	475	595	484	487	971	253	295	548
El Hajeb	518	1 175	1 693	777	622	1 399	562	502	1 064
Fès	4 459	256	4 715	4 249	172	4 421	3 490	122	3 612
Ifrane	826	1 211	2 037	532	489	1 021	316	210	526
Sefrou	1 022	481	1 503	1 816	600	2 416	1 241	416	1 657
Taounate	480	622	1 102	403	1 544	1 947	267	1 012	1 279
Taza	1 329	1 093	2 422	963	1 262	2 225	826	904	1 730
Moulay Yacoub	604	1 273	1 877	649	754	1 403	449	478	927
Fès - Meknès	16 020	7 712	23 732	14 641	7 578	22 219	10 119	5 177	15 296
Kénitra	1 947	1 172	3 119	1 978	2 281	4 259	1 660	1 764	3 424
Khémisset	1 475	1 928	3 403	1 484	1 557	3 041	1 146	1 168	2 314
Rabat	3 177		3 177	1 099		1 099	645		645
Salé	4 015	316	4 331	3 261	83	3 344	2 287	68	2 355
Sidi Kacem	968	1 430	2 398	1 314	1 819	3 133	995	1 227	2 222
Sidi Slimane	726	823	1 549	802	1 544	2 346	595	876	1 471
Skhirate-Témara	3 550	1 048	4 598	3 279	805	4 084	2 465	523	2 988
Rabat - Salé-Kénitra	15 858	6 717	22 575	13 217	8 089	21 306	9 793	5 626	15 419
Azilal	1 200	1 566	2 766	555	2 495	3 050	427	2 090	2 517
Béni Mellal	995	903	1 898	1 186	902	2 088	970	676	1 646
Fquih Ben Salah	694	540	1 234	965	1 227	2 192	634	703	1 337
Khénifra	368	569	937	910	1 250	2 160	622	834	1 456
Khouribga	2 354	738	3 092	1 228	669	1 897	1 033	546	1 579
Béni Mellal-Khénifra	5 611	4 316	9 927	4 844	6 543	11 387	3 686	4 849	8 535
Benslimane	439	1 559	1 998	525	697	1 222	393	555	948
Berrechid	1 935	1 809	3 744	2 947	1 548	4 495	2 236	1 126	3 362
El Jadida	886	2 284	3 170	1 292	3 149	4 441	1 017	2 333	3 350
Médiouna	996	868	1 864	433	506	939	318	418	736
Mohammadia	3 473	684	4 157	1 634	520	2 154	1 366	398	1 764
Nouaceur	5 967	0	5 967	4 236	0	4 236	2 966	0	2 966
Settat*	694	3 250	3 944	1 047	1 991	3 038	873	1 553	2 426
Sidi Bennour	203	1 340	1 543	360	1 501	1 861	280	1 079	1 359
Casablanca Anfa	9 328		9 328	925		925	578		578
Al Fida-Mers Sultan	4 583		4 583	889		889	663		663
Aïn-Sebaâ - Hay Mohammadi	10 894		10 894	1 417		1 417	964		964
Hay Hassani	8 858		8 858	1 781		1 781	1 312		1 312
Aïn-Chock	6 123		6 123	1 813		1 813	1 270		1 270
Sidi Bernoussi	13 969		13 969	1 815		1 815	1 441		1 441
Ben Msick	5 973		5 973	874		874	430		430
Moulay Rachid	4 028		4 028	1 474		1 474	1 114		1 114
Casablanca-Settat	78 349	11 794	90 143	23 462	9 912	33 374	17 221	7 462	24 683
Al Haouz	309	2 116	2 425	234	2 116	2 350	216	1 372	1 588
Chichaoua	52	836	888	309	1 313	1 622	245	972	1 217
El Kella des Sraghna	431	1 977	2 408	840	1 659	2 499	622	1 356	1 978
Essaouira	192	337	529	367	1 084	1 451	312	793	1 105
Marrakech	3 424	3 961	7 385	2 876	1 681	4 557	2 331	1 375	3 706
Rehanna	1 016	1 889	2 905	1 112	1 870	2 982	796	1 323	2 119
Safi	2 806	2 522	5 328	995	1 031	2 026	921	834	1 755
Yousseoufia	973	830	1 803	1 049	687	1 736	770	481	1 251
Marrakech-Safi	9 203	14 468	23 671	7 782	11 441	19 223	6 213	8 506	14 719
Errachidia	471	139	610	1 880	1 025	2 905	1 207	410	1 617
Midelt*	17	762	779	318	717	1 035	122	456	578
Ouarzazate	189	320	509	454	389	843	306	174	480
Tinghir	254	413	667	353	572	925	280	288	568
Zagora*	1	1 193	1 194	129	613	742	100	428	528
Darâa-Tafilalet	932	2 827	3 759	3 134	3 316	6 450	2 015	1 756	3 771
Agadir-Ida-Ou-Tanane	1 290	897	2 187	811	452	1 263	733	337	1 070
Chtouka-Ait Baha*	1 417	1 062	2 479	317	1 080	1 397	221	860	1 081
Inezgane-Ait Melloul*	452	133	585	314	45	359	229	44	273
Taroudannt*	1 677	2 579	4 256	741	897	1 638	590	614	1 204
Tata*	354	313	667	690	417	1 107	562	207	769
Tiznit	995	333	1 328	648	239	887	324	118	442
Souss - Massa	6 185	5 317	11 502	3 521	3 130	6 651	2 659	2 180	4 839
Assa-Zag	2	74	76	5	145	150	3	85	88
Guelmim	924	184	1 108	574	207	781	374	156	530
Sidi Ifni	267	402	669	186	317	503	98	175	273
Tan-Tan	151	1	152	670	0	670	344	0	344
Guelmim-Oued Noun	1 344	661	2 005	1 435	669	2 104	819	416	1 235
Boujdour	9	0	9	317	0	317	55	0	55
Es-Semara	1 126	0	1 126	272	0	272	206	0	206
Laâyoune	1 383	0	1 383	1 631	13	1 644	1 305	13	1 318
Tarfaya	4	1	5	87	2	89	72	2	74
Laâyoune - Sakia El Hamra	2 522	1	2 523	2 307	15	2 322	1 638	15	1 653
Aousserd		28	28		67	67		38	38
Oued Ed-Dahab	182	0	182	995	6	1 001	693	6	699
Eddakhla-Oued Eddahab	182	28	210	995	73	1 068	693	44	737
Total	153 147	72 436	225 583	94 636	62 863	157 499	69 478	44 949	114 427

Source : SEIS/DPE/DPRF

*Les données publiées sont celles de 2022 (les données de 2023 sont incomplètes sur l'application SREC).



3.4.1.2.2 Accouchements et suites de couches.

Tableau 47 : Répartition des accouchements réalisés dans les structures d'accouchements publiques par type de structure, mode d'accouchements, région, province/préfecture et milieu de provenance de la femme, année 2023

Région Province/préfecture	Par type de structures d'accouchements publics						Par mode d'accouchement						Total général des accouchements		
	Maisons d'accouchements			Maternités hospitalières			Voie basse			Césarienne					
	Provenance Urbaine	Provenance RURALE	Ensemble	Provenance Urbaine	Provenance RURALE	Ensemble	Provenance Urbaine	Provenance RURALE	Ensemble	Provenance Urbaine	Provenance RURALE	Ensemble	Provenance Urbaine	Provenance RURALE	Ensemble
Al Hoceima	54	808	862	1.638	2.596	4.234	1.279	2.846	4.125	413	558	971	1.692	3.404	5.096
Chefchaouen	0	2.348	2.348	553	1.592	2.145	411	3.490	3.901	142	450	592	553	3.940	4.493
Fahs-Anjra	434	0	434	0	0	0	434	434	0	0	0	434	434	434	434
Larache	0	224	224	1.742	2.560	4.302	1.643	2.644	4.287	99	140	239	1.742	2.784	4.526
Ouezzane	0	1.052	1.052	762	1.793	2.555	594	2.428	3.022	168	417	585	762	2.845	3.607
Tanger-Assilah	0	33	33	10.886	1.682	12.568	9.455	1.409	10.864	1.431	306	1.737	10.886	1.715	12.601
Tétouan	35	40	75	3.932	1.895	5.827	3.309	1.614	4.923	658	321	979	3.967	1.935	5.902
M'Diq-Fnideq	0	0	0	1.537	155	1.692	1.453	138	1.591	84	17	101	1.537	155	1.692
Tanger -Tétouan- Al Hoceima	89	4.939	5.028	21.050	12.273	33.323	18.144	15.003	33.147	2.995	2.209	5.204	21.139	17.212	38.351
Berkane	50	41	91	916	798	1.714	790	700	1.490	176	139	315	966	839	1.805
Driouch	85	84	169	315	234	549	366	305	671	34	13	47	400	318	718
Figuiq	71	62	133	442	182	624	478	779	1.257	35	30	65	513	809	1.322
Guercif	5	69	74	825	958	1.783	715	905	1.620	115	122	237	830	1.027	1.857
Jerada	81	155	236	446	144	590	469	275	744	58	24	82	527	299	826
Nador	0	6	6	2.470	1.528	3.998	1.853	1.168	3.021	617	366	983	2.470	1.534	4.004
Oujda-Angad	46	28	74	4.067	526	4.593	3.201	442	3.643	912	112	1.024	4.113	554	4.667
Taourirt	12	44	56	1.114	704	1.818	979	672	1.651	147	76	223	1.126	748	1.874
Oriental	350	1.054	1.404	10.595	5.074	15.669	8.851	5.246	14.097	2.094	882	2.976	10.945	6.128	17.073
Meknès	120	635	755	4.561	2.197	6.758	4.052	2.491	6.543	629	341	970	4.681	2.832	7.513
Boulemane	73	544	617	876	1.136	2.012	757	1.432	2.189	192	248	440	949	1.680	2.629
El Hajeb	399	412	811	247	605	852	629	986	1.615	17	31	48	646	1.017	1.663
Fès	767	117	884	11.582	7.733	19.315	10.515	6.341	16.856	1.834	1.509	3.343	12.349	7.850	20.199
Ifrane	77	334	411	794	835	1.629	685	929	1.614	186	240	426	830	1.076	2.040
Sefrou	292	569	861	484	560	1.044	734	1.075	1.809	42	54	96	776	1.297	1.905
Taounate	269	1.257	1.526	273	1.710	1.983	515	2.889	3.404	27	78	105	542	2.967	3.509
Taza	148	1.127	1.275	1.362	3.292	4.654	1.186	3.771	4.957	324	648	972	1.510	4.419	5.929
Moulay Yacoub	187	813	1.000	0	0	0	187	813	1.000	0	0	0	187	813	1.000
Fès - Meknès	2.332	5.808	8.140	20.179	18.068	38.247	19.260	20.727	39.987	3.251	3.149	6.400	22.511	23.876	46.387
Kénitra	0	3.677	3.677	3.780	7.551	11.331	3.467	10.524	13.991	313	704	1.017	3.780	11.228	15.008
Khémisset	101	115	216	987	1.494	2.481	922	1.452	2.374	166	157	323	1.088	1.609	2.697
Rabat	0	0	0	6.219	9.877	16.096	3.784	6.038	9.822	2.435	3.839	6.274	6.219	9.877	16.096
Salé	96	134	230	2.020	592	2.612	2.010	706	2.716	124	20	144	2.134	726	2.860
Sidi Kacem	357	2.210	2.567	961	1.876	2.837	1.201	3.804	5.005	117	282	399	1.318	4.086	5.404
Sidi Slimane	286	548	834	356	1.547	1.903	633	2.088	2.721	9	7	16	642	2.095	2.737
Skhirate- Témara	560	149	709	1.272	1.247	2.519	1.735	1.284	3.019	97	112	209	1.832	1.396	3.228
Rabat - Salé-Kénitra	1.400	6.833	8.233	15.613	24.184	39.797	13.752	25.896	39.648	3.261	5.121	8.382	17.013	31.017	48.030
Azilal	181	1.324	1.505	1.067	2.985	4.052	1.101	3.932	5.033	147	377	524	1.248	4.309	5.557
Béni Mellal	134	479	613	2.488	3.319	5.807	2.513	3.640	6.153	109	158	267	2.622	3.798	6.420
Fqih Ben Salah	101	487	588	841	1.340	2.181	915	1.760	2.675	27	67	94	942	1.827	2.769
Khénifra	46	819	865	1.900	1.749	3.649	1.507	2.098	3.605	439	470	909	1.946	2.568	4.514
Khouribga	9	103	112	1.269	990	2.259	1.155	990	2.145	123	103	226	1.278	1.093	2.371
Béni Mellal- Khénifra	471	3.212	3.683	7.565	10.383	17.948	7.191	12.420	19.611	845	1.175	2.020	8.036	13.595	21.631
Benslimane	49	177	226	476	608	1.084	470	736	1.206	55	49	104	525	785	1.310
Berrechid	367	568	935	452	496	948	819	1.064	1.883	0	0	0	819	1.064	1.883
El Jadida	188	1.708	1.896	781	7.524	8.305	885	8.405	9.290	84	827	911	969	9.232	10.201
Médiouna	125	248	373	269	358	627	337	552	889	57	54	111	394	606	1.000
Mohammadia	162	68	230	735	1.837	2.572	767	1.591	2.358	130	314	444	897	1.905	2.802
Nouaceur	0	0	0	1.563	485	2.048	1.560	485	2.045	3	0	3	1.563	485	2.048
Settat*	225	1.172	1.397	2.951	5.255	8.206	2.817	5.887	8.704	359	540	899	3.176	6.427	9.603
Sidi Bennour	0	462	462	480	4.067	4.547	427	4.288	4.715	53	241	294	480	4.529	5.009
Casablanca Anfa	5.715	4.634	10.349	3.954	2.338	6.292	1.761	2.296	4.057	5.715	4.634	10.349	3.954	2.338	6.292
Al Fida-Mers Sultan	0	0	0	0	0	0	0	0	0	0	0	0	0	0	0
Aïn-Sebââ - Hay Mohammadi	993	0	993	736	0	736	257	0	736	257	0	257	993	0	993
Hay Hassani	1.601	11	1.612	1.612	11	1.623	1.375	11	1.386	226	0	226	1.601	11	1.612
Aïn-Chock	2.332	35	2.367	1.456	21	1.477	876	14	890	2.332	35	2.367	1.456	21	1.477
Sidi Bernoussi	2.658	0	2.658	2.261	0	2.261	397	0	397	0	397	2.658	0	2.658	0
Ben Msick	1.282	199	1.481	786	136	922	496	922	1.418	59	59	118	1.481	199	1.680
Moulay Rachid	1.502	780	2.282	1.382	1.502	2.884	1.382	707	2.089	120	43	163	1.502	780	2.282
Casablanca-Settat	1.116	4.403	5.519	23.790	26.259	50.049	20.032	26.221	46.253	4.874	4.441	9.315	24.906	30.662	55.568
Al Haouz	357	2.498	2.855	0	668	668	357	3.022	3.379	0	144	144	357	3.166	3.523
Chichaoua	56	641	697	267	1.174	1.441	305	1.736	2.041	18	79	97	323	1.815	2.138
El Kelâa des Sraghna	224	694	918	471	4.736	5.207	620	5.122	5.742	75	308	383	695	5.430	6.125
Essaouira	458	927	1.385	608	3.266	3.874	882	3.512	4.394	184	681	865	1.066	4.193	5.259
Marrakech	979	1.111	2.090	4.608	12.133	16.741	4.730	10.742	15.472	857	2.502	3.359	5.587	13.244	18.831
Rehamna	145	444	589	825	963	1.788	868	1.287	2.155	102	120	222	970	1.407	2.377
Safi	425	2.360	2.785	1.745	2.603	4.348	2.016	4.772	6.788	154	191	345	2.170	4.963	7.133
Youssefiane	358	574	932	470	775	1.245	805	1.290	2.095	23	59	82	828	1.349	2.177
Marrakech- Safi	3.002	9.249	12.251	8.994	26.318	35.312	10.583	31.483	42.066	1.413	4.084	5.497	11.996	35.567	47.563
Errachidia	355	816	1.171	2.377	2.664	5.041	2.216	2.888	5.104	516	592	1.108	2.732	3.480	6.212
Midelt*	299	1.435	1.734	1.321	3.218	4.539	1.071	2.517	3.588	125	239	364	1.196	2.756	3.952
Ouarzazate	144	937	1.081	865	2.291	3.156	892	2.722	3.614	117	506	623	1.009	3.228	4.237
Tinghir	78	763	841	409	982	1.391	487	1.744	2.231	0	1	1	487	1.745	2.232
Zagora	27	1.074	1.101	917	1.329	2.246	734	2.089	2.823	210	314	524	944	2.403	3.347
Darâa-Tafilalet	903	5.025	5.928	5.465	8.587	14.052	5.400	11.960	17.360	968	1.652	2.620	6.368	13.612	19.980
Agadir-Ida -Ou-Tanane	230	390	620	2.803	1.885	4.688	2.497	1.904	4.401	536	371	907	3.033	2.275	5.308
Chtouka- Ait Baha*	25														



Tableau 48 : Répartition des complications obstétricales enregistrées au niveau des structures d'accouchements publiques par région, par province/préfecture et par milieu de provenance de la femme, année 2023.

Région Province/préfecture	Sept Complications obstétricales directes**									Total des complications obstétricales (directes et indirectes)								
	Diagnostiquées			Pris en charge			Décédés			Diagnostiquées			Pris en charge			Décédés		
	Provena nce Urbaine	Provena nce Rurale	Ensem ble	Provena nce Urbaine	Provena nce Rurale	Ensem ble	Provena nce Urbaine	Provena nce Rurale	Ensem ble	Provena nce Urbaine	Provena nce Rurale	Ensem ble	Provena nce Urbaine	Provena nce Rurale	Ensem ble	Provena nce Urbaine	Provena nce Rurale	Ensem ble
Al Hoceima	249	487	736	213	330	543	0	0	0	614	1 777	2 391	337	664	1 001	0	0	0
Chefchaouen	184	1 343	1 527	182	710	892	0	1	1	306	2 894	3 200	304	1 140	1 444	0	1	1
Fahs-Anjra		93	93		10	10		0	0		305	305		29	29		0	0
Larache	148	254	402	59	81	140	0	0	0	235	567	802	91	169	260	0	0	0
Ouezzane	81	411	492	73	263	336	0	1	1	420	1 755	2 175	395	1 228	1 623	0	1	1
Tanger-Assilah	2 376	561	2 937	2 049	490	2 539	4	3	7	4 628	1 096	5 724	3 464	724	4 188	6	4	10
Tétouan	692	326	1 018	667	308	975	1	0	1	977	473	1 450	880	390	1 270	1	0	1
M'Diq-Fnideq	248	5	253	53	2	55	0	1	1	926	47	973	156	25	181	0	1	1
Tanger -Tétouan- Al Hoceima	3 978	3 480	7 458	3 296	2 194	5 490	5	6	11	8 106	8 914	17 020	5 627	4 369	9 996	7	7	14
Berkane	98	66	164	82	62	144	0	0	0	297	158	455	151	109	260	0	0	0
Driouch	6	13	19	6	11	17	0	0	0	41	22	63	25	15	40	0	0	0
Figuig	66	145	211	36	49	85	0	0	0	186	349	535	97	115	212	0	0	0
Guercif	147	176	323	140	147	287	0	0	0	229	260	489	203	195	398	0	0	0
Jerada	55	90	145	18	32	50	1	0	1	236	218	454	40	62	102	1	0	1
Nador	406	409	815	351	357	708	0	1	1	434	447	881	375	384	759	0	1	1
Oujda-Angad	662	43	705	654	43	697	0	0	0	1 013	66	1 079	989	63	1 052	0	0	0
Taourirt	117	80	197	48	33	81	0	0	0	507	410	917	127	87	214	0	0	0
Oriental	1 557	1 022	2 579	1 335	734	2 069	1	1	2	2 943	1 930	4 873	2 007	1 030	3 037	1	1	2
Meknès	201	339	540	166	153	319	1	0	1	357	820	1 177	218	201	419	1	0	1
Boulemane	278	356	634	174	202	376	0	0	0	441	932	1 373	224	276	500	0	1	1
El Hajeb	187	284	471	55	98	153	0	0	0	630	806	1 436	75	140	215	0	0	0
Fès	1 969	1 123	3 092	1 557	1 063	2 620	2	0	2	2 952	1 355	4 307	1 929	1 251	3 180	2	1	3
Ifrane	137	244	381	108	128	236	0	0	0	901	1 355	2 256	745	818	1 563	0	0	0
Sefrou	453	586	1 039	115	131	246	0	0	0	642	851	1 493	118	144	262	0	0	0
Taounate	347	1 660	2 007	68	287	355	0	0	0	937	4 520	5 457	213	786	999	0	0	0
Taza	460	1 325	1 785	391	906	1 297	1	0	1	765	2 824	3 589	460	1 028	1 488	3	1	4
Moulay Yacoub	84	173	257	2	12	14	0	0	0	253	580	833	13	47	60	0	0	0
Fès - Meknès	4 116	6 100	10 216	2 636	2 980	5 616	4	0	4	7 878	14 043	21 921	3 995	4 691	8 686	6	3	9
Kénitra	493	1 841	2 334	434	1 107	1 541	2	7	9	1 134	5 653	6 787	721	1 842	2 563	3	9	12
Khémisset	380	320	700	119	139	258	0	0	0	1 262	1 244	2 506	313	345	658	0	0	0
Rabat	114	0	114	94	0	94	0	0	0	419	1	420	367	1	368	4	7	11
Salé	173	80	253	94	22	116	0	0	0	427	165	592	246	41	287	0	0	0
Sidi Kacem	682	893	1 575	429	400	829	0	0	0	992	1 957	2 949	509	563	1 072	0	0	0
Sidi Slimane	133	416	549	11	62	73	0	0	0	744	1 755	2 499	23	121	144	0	0	0
Skhirate-Témara	187	125	312	104	90	194	0	0	0	1 208	404	1 612	134	90	224	0	0	0
Rabat - Salé-Kénitra	2 162	3 675	5 837	1 285	1 820	3 105	2	7	9	6 186	11 179	17 365	2 313	3 003	5 316	7	16	23
Azilal	174	870	1 044	64	209	273	0	2	2	725	2 764	3 489	149	506	655	0	2	2
Béni Mellal	694	871	1 565	591	715	1 306	2	1	3	1 299	1 652	2 951	987	1 179	2 166	3	1	4
Fquih Ben Salah	264	530	794	81	162	243	0	0	0	979	1 622	2 601	138	253	391	0	0	0
Khénifra	296	475	771	249	344	593	0	0	0	779	1 136	1 915	582	680	1 262	0	0	0
Khouribga	259	183	442	84	72	156	0	0	0	1 349	823	2 172	119	102	221	0	0	0
Béni Mellal-Khénifra	1 687	2 929	4 616	1 069	1 502	2 571	2	3	5	5 131	7 997	13 128	1 975	2 720	4 695	3	3	6
Benslimane	682	687	1 369	160	147	307	0	0	0	837	906	1 743	175	176	351	0	0	0
Berrechid	376	297	673	52	36	88	0	0	0	1 121	1 111	2 232	98	85	183	0	0	0
El Jadida	415	2 625	3 040	326	2 128	2 454	0	13	13	688	5 955	6 643	453	3 996	4 449	0	13	13
Médiouna	70	62	132	12	11	23	0	0	0	254	147	401	35	19	54	0	0	0
Mohammadia	184	381	565	121	263	384	1	0	1	730	1 186	1 916	357	817	1 174	1	0	1
Nouaceur	1 423	172	1 595	112	22	134	0	0	0	2 175	320	2 495	186	51	237	3	0	3
Settat*	469	971	1 440	270	535	805	0	3	3	986	1 669	2 655	431	709	1 140	0	3	3
Sidi Bennour	147	802	949	107	468	575	0	1	1	259	2 101	2 360	117	628	745	0	1	1
Casablanca-Anfa	53	3	56	48	2	50	0	0	0	63	4	67	58	3	61	0	1	1
Al Fida-Mers Sultan	0	0	0	0	0	0	0	0	0	0	0	0	0	0	0	0	0	0
Aïn-Sebaâ - Hay Mohammadi	144	0	144	79	0	79	0	0	0	144	0	144	79	0	79	0	0	0
Hay Hassani	827	0	827	155	0	155	0	0	0	2 769	0	2 769	438	0	438	0	0	0
Aïn-Chock	69	0	69	64	0	64	0	0	0	69	0	69	64	0	64	0	0	0
Sidi Bernoussi	404	0	404	254	0	254	0	0	0	1 238	0	1 238	507	0	507	0	0	0
Ben Msick	163	24	187	115	14	129	0	0	0	1 035	120	1 155	941	104	1 045	0	0	0
Moulay Rachid	311	147	458	81	31	112	0	0	0	1 078	472	1 550	352	134	486	0	0	0
Casablanca-Settat	5 737	6 171	11 908	1 956	3 657	5 613	1	17	18	13 446	13 991	27 437	4 291	6 722	11 013	4	18	22
Al Haouz	134	1 283	1 417	27	324	351	0	3	3	739	4 055	4 794	48	462	510	0	3	3
Chichaoua	128	543	671	58	242	300	0	0	0	415	3 321	3 736	84	639	723	0	0	0
El Kelâa des Sraghna	201	1 290	1 491	104	956	1 060	0	0	0	874	4 246	5 120	202	1 998	2 200	0	1	1
Essaouira	284	815	1 099	220	616	836	0	2	2	686	1 653	2 339	408	1 047	1 455	0	2	2
Marrakech	377	275	652	161	138	299	0	1	1	1 671	1 894	3 565	443	947	1 390	4	11	15
Rehamna	335	700	1 035	155	218	373	0	0	0	1 070	1 741	2 811	348	471	819	0	0	0
Safi	221	603	824	186	421	607	0	3	3	496	1 150	1 646	423	742	1 165	0	3	3
Yousseoufia	113	184																



Tableau 49 : Répartition des naissances enregistrées au niveau des structures d'accouchements publiques par région, par province/préfecture et par milieu de provenance de la femme, année 2023.

Région Province/préfecture	Morts nés			Naissances vivantes			Nouveau nés avec poids < 2500g			Nouveaux nés décédés < 24 h			Nombre de nouveaux nés prématurés		
	Provenance Urbaine	Provenance Rurale	Ensemble	Provenance Urbaine	Provenance Rurale	Ensemble	Provenance Urbaine	Provenance Rurale	Ensemble	Provenance Urbaine	Provenance Rurale	Ensemble	Provenance Urbaine	Provenance Rurale	Ensemble
Al Hoceima	27	60	87	1 697	3 416	5 113	80	166	246	5	5	10	83	140	223
Chefchaouen	9	73	82	551	3 902	4 453	3	107	110	1	3	4	16	67	83
Fahs-Anjra		3	3		431	431		10	10		0	0		4	4
Larache	21	30	51	1 751	2 776	4 527	44	73	117	1	3	4	27	33	60
Ouezzane	4	46	50	770	2 831	3 601	8	55	63	0	3	3	10	80	90
Tanger-Assilah	207	50	257	10 781	1 708	12 489	644	114	758	103	7	110	303	55	358
Tétouan	100	63	163	3 984	1 914	5 898	152	101	253	53	20	73	93	56	149
M'Diq-Fnideq	9	0	9	1 532	155	1 687	41	4	45	0	0	0	5	1	6
Tanger -Tétouan- Al Hoceima	377	325	702	21 066	17 133	38 199	972	630	1 602	163	41	204	537	436	973
Berkane	15	14	29	962	832	1 794	44	28	72	3	1	4	52	35	87
Driouch	3	1	4	397	317	714	0	0	0	1	0	1	0	2	2
Figuig	4	10	14	513	813	1 326	21	78	99	0	2	2	20	52	72
Guercif	11	23	34	834	1 034	1 868	34	52	86	0	0	0	20	18	38
Jerada	9	3	12	523	297	820	13	9	22	0	0	0	7	2	9
Nador	35	40	75	2 453	1 518	3 971	38	46	84	15	18	33	145	168	313
Oujda-Angad	63	10	73	4 116	550	4 666	249	13	262	41	0	41	208	16	224
Taourirt	4	2	6	1 122	747	1 869	10	10	20	0	1	1	7	3	10
Oriental	144	103	247	10 920	6 108	17 028	409	236	645	60	22	82	459	296	755
Meknès	68	50	118	4 654	2 808	7 462	255	179	434	3	2	5	150	105	255
Boulemane	13	22	35	936	1 659	2 595	55	110	165	0	3	3	18	39	57
El Hajeb	3	10	13	644	1 011	1 655	9	12	21	1	0	1	4	11	15
Fès	184	182	366	12 331	7 825	20 156	625	503	1 128	82	51	133	517	388	905
Ifrane	9	16	25	872	1 182	2 054	45	53	98	0	0	0	22	39	61
Sefrou	8	11	19	770	1 195	1 965	18	32	50	13	4	17	9	13	22
Taounate	3	33	36	540	2 957	3 497	12	61	73	1	2	3	4	48	52
Taza	21	74	95	5 159	4 408	9 567	70	156	226	8	31	39	62	149	211
Moulay Yacoub	1	1	2	186	814	1 000	4	16	20	0	0	0	0	9	9
Fès - Meknès	310	399	709	22 452	23 859	46 311	1 093	1 122	2 215	108	93	201	786	801	1 587
Kénitra	83	226	309	3 723	11 081	14 804	137	497	634	3	15	18	91	281	372
Khémisset	12	17	29	1 081	1 599	2 680	14	32	46	0	3	3	14	13	27
Rabat	110	192	302	6 333	10 050	16 383	16	0	16	48	87	135	10	0	10
Salé	8	6	14	2 131	720	2 851	59	19	78	4	2	6	21	8	29
Sidi Kacem	11	39	50	1 309	4 071	5 380	25	79	104	0	0	0	17	44	61
Sidi Slimane	7	35	42	639	2 081	2 720	12	54	66	0	2	2	3	29	32
Skhirate- Témara	9	8	17	1 824	1 395	3 219	53	45	98	0	0	0	25	28	53
Rabat - Salé-Kénitra	240	523	763	17 040	30 997	48 037	316	726	1 042	55	109	164	181	403	584
Azilal	30	78	108	1 232	4 288	5 520	53	241	294	1	7	8	19	98	117
Béni Mellal	53	59	112	2 599	3 784	6 383	91	132	223	4	4	8	78	98	176
Fquih Ben Salah	7	16	23	937	1 824	2 761	16	52	68	1	2	3	13	41	54
Khénifra	35	50	85	1 925	2 542	4 467	32	66	98	0	0	0	21	37	58
Khouribga	13	16	29	1 278	1 092	2 370	58	56	114	8	9	17	37	34	71
Béni Mellal- Khénifra	138	219	357	7 971	13 530	21 501	250	547	797	14	22	36	168	308	476
Benslimane	1	5	6	525	782	1 307	8	16	24	3	0	3	9	13	22
Berrechid	2	11	13	817	1 054	1 871	37	23	60	1	0	1	7	10	17
El Jadida	5	170	175	969	9 189	10 158	4	326	330	18	100	118	4	366	370
Médiouna	1	4	5	395	603	998	13	21	34	0	0	0	3	3	6
Mohammadia	7	23	30	893	1 903	2 796	17	61	78	0	1	1	73	155	228
Nouaceur	12	5	17	1 556	482	2 038	66	7	73	3	2	5	35	5	40
Settat*	43	73	116	3 170	6 411	9 581	92	138	230	23	37	60	2	2	4
Sidi Bennour	7	41	48	476	4 527	5 003	21	180	201	0	3	3	18	62	80
Casablanca Anfa	157	278	435	5 787	4 992	10 779	47	10	57	1	0	1	9	2	11
Al Fida-Mers Sultan	0	0	0	0	0	0	0	0	0	0	0	0	0	0	0
Aïn-Sebaâ - Hay Mohammadi	6	0	6	996	0	996	7	0	7	0	0	0	9	0	9
Hay Hassani	17	0	17	1 596	15	1 611	46	0	46	1	0	1	28	0	28
Aïn-Chock	9	0	9	2 323	35	2 358	11	0	11	3	0	3	6	0	6
Sidi Bernoussi	28	0	28	2 645	0	2 645	61	0	61	4	0	4	35	0	35
Ben Msick	10	2	12	1 293	201	1 494	91	14	105	2	2	4	48	11	59
Moulay Rachid	5	4	9	1 505	752	2 257	28	16	44	2	1	3	10	9	19
Casablanca-Settat	310	616	926	24 946	30 946	55 892	549	812	1 361	61	146	207	296	638	934
Al Haouz	2	20	22	355	3 186	3 541	13	37	50	1	4	5	6	28	34
Chichaoua	4	43	47	2 777	1 845	2 122	15	83	98	1	3	4	3	46	49
El Kelâa des Sraghna	5	58	63	702	5 475	6 177	16	132	148	2	20	22	15	110	125
Essaouira	9	53	62	1 133	4 208	5 341	38	111	149	2	14	16	15	63	78
Marrakech	103	286	389	5 674	13 516	19 190	282	804	1 086	72	213	285	55	152	207
Rehamna	6	13	19	972	1 401	2 373	24	35	59	1	0	1	11	34	45
Safi	29	59	88	2 163	4 977	7 140	34	120	154	22	41	63	75	207	282
Yousoufia	3	14	17	825	1 336	2 161	44	48	92	2	2	4	9	11	20
Marrakech- Safi	161	546	707	12 101	35 944	48 045	466	1 370	1 836	103	297	400	189	651	840
Errachidia	72	77	149	2 932	3 692	6 624	104	143	247	4	6	8	61	105	166
Midelt*	25	57	82	1 189	2 734	3 923	28	101	129	4	6	6	23	69	92
Ouarzazate	29	94	123	1 001	3 206	4 207	58	164	222	1	9	10	57	113	170
Tinghir	4	24	28	486	1 749	2 235	9	79	88	1	2	3	4	38	42
Zagora	21	53	74	956	2 408	3 364	61	120	181	0	0	0	43	85	128
Darâa-Tafilalet	151	305	456	6 564	13 789	20 353	260	607	867	6	21	27	188	410	598
Agadir-Ida -Ou-Tanane	74	56	130	2 982	2 225	5 207	169	111	280	14	12	26	75	60	135
Chtouka- Ait Baha*	17	45	62	1 198	3 763	4 961	34	95	129	2	11	13	18	57	75
Inezgane- Ait Melloul*	20	1	21	1 905	228	2 133	58	6	64	0	0	0	71	1	72
Taroudannt*	50	149	199	2 260	7 101	9 361	71	256	327	5	24	29	41	169	210
Tata*	8	22	30	681	1 053	1 734	40	57	97	4	4	4	24	33	57
Tiznit	20	30	50	718	1 287	2 005	34	65	99	7	4	11	16	31	47
Souss - Massa	189	303	492	9 744	15 657	25 401	406	590	996	28	55	83	245	351	596
Assa-Zag	7	0	7	207	18	225	11	0	11	0	0	0	11	0	11
Guelmim	28	11	39	2 004	754	2 758	49	34	83	5	0	5	35	19	54
Sidi Ifni	5	5	10	187	288	475	11	12	23	2	1	3	8	9	17
Tan-Tan	26	0	26	1 381	0	1 381	56	0	56	4	0	4	28	0	28
Guelmim -Oued Noun	66	16	82	3 779	1 060	4 839	127	46	173	11	1	12	82	28	110
Bouidour	18	0	18	841	0	841	22	0	22	7	0	7	32	0	32
Es-Semara	11	0	11	612	0	612	35	0	35	2	0	2	17	0	17
Laâyoune	67	0	67	3 833	0	3 833	204	0	204	14	0	14	87	0	87
Tarfaya	0	0	0	88	3	91	13	0	13	0	0	0	2	0	2
Laâyoune -															



Tableau 50 : Répartition des complications diagnostiquées et du nombre de malformations chez le nouveau-né enregistrées au niveau des structures d'accouchements publics par région, par province/préfecture et par milieu de provenance de la femme, année 2023.

Région Province/préfecture	Complications chez le nouveau-né						Malformations		
	Complications diagnostiquées			Pris en charge			Provenance Urbaine	Provenance Rurale	Ensemble
	Provenance Urbaine	Provenance Rurale	Ensemble	Provenance Urbaine	Provenance Rurale	Ensemble			
Al Hoceima	262	351	613	240	294	534	15	24	39
Chefchaouen	46	378	424	46	320	366	2	25	27
Fahs-Anjra		18	18		2	2		4	4
Larache	25	55	80	8	25	33	1	1	2
Ouezzane	435	1180	1615	387	1012	1399	1	14	15
Tanger-Assilah	736	112	848	567	107	674	35	4	39
Tétouan	121	73	194	118	70	188	10	8	18
M'Diq-Fnideq	71	11	82	19	0	20	2	0	2
Tanger -Tétouan- Al Hoceima	1 696	2 178	3 874	1 385	1 831	3 216	66	80	146
Berkane	21	11	32	19	11	30	0	0	0
Driouch	0	3	3	0	0	0	0	0	0
Figui	98	94	192	88	69	157	0	0	0
Guercif	239	306	545	239	298	537	12	26	38
Jerada	51	35	86	44	30	74	3	1	4
Nador	606	611	1 217	585	583	1 168	9	16	25
Oujda-Angad	752	1	753	709	1	710	17	0	17
Taourirt	5	3	8	5	1	6	2	3	5
Oriental	1 772	1 064	2 836	1 689	993	2 682	43	46	89
Meknès	613	361	974	601	344	945	19	11	30
Boulemane	44	92	136	30	51	81	3	8	11
El Hajeb	14	56	70	8	42	50	4	10	14
Fès	436	328	764	360	310	670	25	39	64
Ifrane	119	142	261	116	134	250	2	8	10
Sefrou	36	52	88	27	54	81	6	5	11
Taounate	48	260	308	27	171	198	7	26	33
Taza	127	397	524	120	349	469	6	42	48
Moulay Yacoub	10	22	32	2	2	4	0	3	3
Fès - Meknès	1 447	1 710	3 157	1 291	1 430	2 721	72	152	224
Kénitra	83	354	437	78	300	378	14	62	76
Khémisset	112	162	274	65	98	163	2	9	11
Rabat	104	3	107	72	0	72	3	0	3
Salé	95	35	130	20	4	24	5	2	7
Sidi Kacem	81	181	262	62	117	179	1	11	12
Sidi Slimane	29	111	140	13	50	63	0	6	6
Skhirate- Témara	33	8	41	9	7	16	6	1	7
Rabat - Salé-Kénitra	537	854	1 391	319	498	817	31	91	122
Azilal	220	712	932	207	668	875	13	21	34
Béni Mellal	107	208	315	92	128	220	9	20	29
Fquih Ben Salah	53	122	175	2	15	17	7	8	15
Khénifra	712	833	1 545	566	603	1 169	0	8	8
Khouribga	71	68	139	44	36	80	12	14	26
Béni Mellal- Khénifra	1 163	1 943	3 106	911	1 450	2 361	41	71	112
Benslimane	214	202	416	186	153	339	0	4	4
Berrechid	52	40	92	30	54	84	1	1	2
El Jadida	22	226	248	14	171	185	2	37	39
Médiouna	38	63	101	23	52	75	3	4	7
Mohammadia	54	152	206	45	146	191	6	10	16
Nouaceur	179	58	237	82	50	132	10	1	11
Settat*	23	43	66	3	12	15	1	1	2
Sidi Bennour	55	234	289	51	198	249	2	8	10
Casablanca Anfa	126	17	143	124	17	141	3	0	3
Al Fida-Mers Sultan	0	0	0	0	0	0	0	0	0
Ain-Sebaâ - Hay Mohammadi	205	0	205	202	0	202	1	0	1
Hay Hassani	375	0	375	343	0	343	21	0	21
Ain-Chock	596	0	596	596	0	596	20	0	20
Sidi Bernoussi	387	0	387	341	0	341	45	0	45
Ben Msick	249	17	266	234	17	251	11	1	12
Moulay Rachid	67	32	99	33	19	52	9	5	14
Casablanca-Settat	2 642	1 084	3 726	2 307	859	3 166	135	72	207
Al Haouz	19	85	104	6	30	36	3	7	10
Chichaoua	103	280	383	95	225	320	0	7	7
El Kelâa des Sraghna	49	505	554	26	269	295	3	7	10
Essaouira	182	421	603	176	374	550	9	14	23
Marrakech	219	496	715	185	466	651	27	29	56
Rehamna	113	136	249	83	94	177	0	4	4
Safi	287	558	845	282	523	805	14	34	48
Youssefouia	25	65	90	17	40	57	2	1	3
Marrakech- Safi	997	2 546	3 543	870	2 021	2 891	58	103	161
Errachidia	162	180	342	144	143	287	24	29	53
Midelt*	33	104	137	23	58	81	2	16	18
Ouarzazate	85	311	396	58	168	226	7	28	35
Tinghir	10	46	56	7	12	19	3	5	8
Zagora	131	231	362	123	193	316	3	9	12
Darâa-Tafilalet	421	872	1 293	355	574	929	39	87	126
Agadir-Ida Ou-Tanane	305	182	487	300	174	474	10	12	22
Chtouka- Ait Baha*	113	324	437	90	267	357	8	24	32
Inezgane- Ait Melloul*	5	2	7	1	1	2	1	0	1
Taroudannt*	64	162	226	47	136	183	3	15	18
Tata*	35	53	88	14	14	28	0	5	5
Tiznit	10	30	40	9	23	32	4	7	11
Souss - Massa	532	753	1 285	461	615	1 076	26	63	89
Assa-Zag	18	0	18	11	0	11	0	0	0
Guelmim	249	78	327	226	63	289	11	14	25
Sidi Ifni	49	47	96	45	37	82	1	2	3
Tan-Tan	76	0	76	15	0	15	2	0	2
Guelmim -Oued Noun	392	125	517	297	100	397	14	16	30
Boujdour	40	0	40	40	0	40	3	0	3
Es-Semara	140	0	140	135	0	135	3	0	3
Laâyoune	43	0	43	43	0	43	18	0	18
Tarfaya	4	0	4	2	0	2	2	0	2
Laâyoune - Sakia El Hamra	227	0	227	220	0	220	26	0	26
Aousserd		1	1		0	0		0	0
Oued Ed-Dahab	67	0	67	39	0	39	13	0	13
Eddakhla-Oued Eddahab	67	1	68	39	0	39	13	0	13
Total	11 893	13 130	25 023	10 144	10 371	20 515	564	781	1 345

Source : SEIS/DPE/DRPF

*Les données publiées sont celles de 2022 (les données de 2023 sont incomplètes sur l'application SREC).



3.4.1.2.3 Consultation post-natale

Tableau 51 : Répartition des consultations post-natale pour la mère par type de consultation, par région, par province/préfecture et par milieu, année 2023.

Région Province/préfecture	Nombre de Femmes examinées en CPoN									Nombre de complications obstétricales en post partum					
	CPoN Précoce			CPoN Tardif			CPoN en dehors des délais			Diagnostiquées			Pris en charge		
	Urbain	Rural	Ensemble	Urbain	Rural	Ensemble	Urbain	Rural	Ensemble	Urbain	Rural	Ensemble	Urbain	Rural	Ensemble
Al Hoceima	698	845	1 543	455	1 979	2 434	429	1 252	1 681	67	187	254	59	170	229
Chefchaouen	21	2 582	2 603	203	2 451	2 654	707	2 265	2 972	220	1 177	1 397	206	1 015	1 221
Fahs-Anjra		1 295	1 295		726	726		174	174		262	262		244	244
Larache	1 233	2 052	3 285	1 049	1 903	2 952	1 810	1 853	3 663	572	1 456	2 028	500	1 184	1 684
Ouezzane	308	1 795	2 103	554	1 522	2 076	241	718	959	190	573	763	119	512	631
Tanger-Assilah	10 163	616	10 779	7 706	823	8 529	1 775	276	2 051	3 975	584	4 559	3 702	545	4 247
Tétouan	2 894	1 676	4 570	1 267	651	1 918	904	445	1 349	782	448	1 230	722	421	1 143
M'Diq-Fnideq	2 973	143	3 116	2 474	139	2 613	292	25	317	1 447	45	1 492	1 232	43	1 275
Tanger - Tétouan - Al Hoceima	18 290	11 004	29 294	13 708	10 194	23 902	6 158	7 008	13 166	7 253	4 732	11 985	6 540	4 134	10 674
Berkane	1 113	740	1 853	780	911	1 691	631	432	1 063	164	189	353	156	171	327
Driouch	468	752	1 220	362	409	771	234	69	303	45	24	69	10	22	32
Figui	100	724	824	231	671	902	48	9	57	30	133	163	30	87	117
Guercif	913	1 058	1 971	390	1 361	1 751	2	170	172	103	119	222	61	88	149
Jerada	517	271	788	345	145	490	248	106	354	56	68	124	44	62	106
Nador	2 162	1 009	3 171	2 561	901	3 462	954	81	1 035	1 064	263	1 327	919	214	1 133
Oujda-Angad	3 194	120	3 314	3 464	174	3 638	1 238	129	1 367	1 028	110	1 138	870	93	963
Taourirt	996	123	1 119	258	204	462	451	72	523	72	43	115	69	34	103
Oriental	9 463	4 797	14 260	8 391	4 776	13 167	3 806	1 068	4 874	2 562	949	3 511	2 159	771	2 930
Meknès	3 332	966	4 298	2 462	793	3 255	6 569	1 768	8 337	1 286	612	1 898	1 112	424	1 536
Boulemane	1 185	825	2 010	329	626	955	10	12	22	128	115	243	86	99	185
El Hajeb	414	757	1 171	1 342	556	1 898	638	554	1 192	100	147	247	97	141	238
Fès	5 627	144	5 771	5 704	286	5 990	8 971	748	9 719	2 564	57	2 621	2 448	55	2 503
Ifrane	393	397	790	376	398	574	636	654	1 290	91	82	173	87	72	159
Sefrou	1 415	509	1 924	1 745	477	2 222	1 162	1 295	2 457	308	106	414	243	87	330
Taounate	98	2 480	2 578	212	2 936	3 148	1 569	2 677	4 246	121	658	779	98	554	652
Taza	320	281	601	438	803	1 241	3 202	3 816	7 018	323	435	758	311	331	642
Moulay Yacoub	370	616	986	258	777	1 035	916	1 426	2 342	110	147	257	101	115	216
Fès - Meknès	13 154	6 975	20 129	12 666	7 652	20 318	23 673	12 950	36 623	5 031	2 359	7 390	4 583	1 878	6 461
Kénitra	4 843	3 042	7 885	3 224	3 913	7 137	1 163	2 026	3 189	1 280	862	2 142	1 168	752	1 920
Khémisset	4 199	4 161	8 360	4 217	4 302	8 519	1 79	179	285	436	777	1 213	414	728	1 142
Rabat	3 598		3 598	1 601		1 601	134		134	778		778	702		702
Salé	4 478	124	4 602	6 622	139	6 761	7 486	209	7 695	2 908	39	2 947	2 802	39	2 841
Sidi Kacem	1 541	2 117	3 658	1 645	2 642	4 287	241	533	774	500	726	1 226	438	690	1 128
Sidi Slimane	811	875	1 686	1 124	2 669	3 793	190	507	697	208	560	768	200	478	678
Skhirate-Témara	3 331	147	3 478	2 710	333	3 043	3 432	943	4 375	1 673	248	1 921	1 396	208	1 604
Rabat - Salé - Kénitra	22 801	10 466	33 267	21 143	13 998	35 141	12 752	4 397	17 149	7 783	3 212	10 995	7 120	2 895	10 015
Azilal	469	2 214	2 683	176	2 437	2 613	1 323	2 994	4 317	92	614	706	86	535	621
Béni Mellal	3 336	1 865	5 201	1 480	1 352	2 832	804	1 020	1 824	353	111	464	336	66	402
Fquih Ben Salah	1 845	1 954	3 799	1 044	1 928	2 972	343	1 029	1 372	171	351	522	153	251	404
Khénifra	940	847	1 787	687	1 096	1 783	1 560	807	2 367	157	202	359	116	175	291
Khouribga	2 230	730	2 960	710	1 403	2 113	2 357	1 302	3 659	306	121	427	295	113	408
Béni Mellal - Khénifra	8 820	7 610	16 430	4 097	7 506	11 603	6 387	7 152	13 539	1 079	1 399	2 478	986	1 140	2 126
Benslimane	496	601	1 097	375	845	1 220	913	121	1 034	132	350	482	92	261	353
Berrechidj	1 393	1 010	2 403	2 907	1 816	4 723	3 730	1 031	4 761	1 770	999	2 769	1 484	816	2 300
El Jadida	2 177	4 501	6 678	1 554	2 995	4 549	943	2 153	3 096	455	1 213	1 668	416	1 121	1 537
Médiouna	1 647	1 963	3 610	1 076	386	1 462	1 249	3	1 252	261	279	540	246	263	509
Mohammadia	2 457	301	2 758	2 960	136	3 096	1 063	577	1 640	741	165	906	682	156	838
Nouaceur	3 656	0	3 656	5 116	0	5 116	803	0	803	2 797	0	2 797	2 287	0	2 287
Settat*	468	863	1 331	2645	4 836	7 481	12	31	43	302	497	799	275	435	710
Sidi Bennour	929	1 372	2 301	236	1 967	2 203	932	1 004	1 936	151	632	783	123	538	661
Casablanca Anfa	874		874	2 168		2 168	3 133		3 133	746		746	697		697
Al Fida-Mers Sultan	926		926	1 266		1 266	1 591		1 591	394		394	355		355
Aïn-Sebaâ - Hay Mohammadi	1 363		1 363	3 038		3 038	2 558		2 558	1 230		1 230	1 142		1 142
Hay Hassani	1 758		1 758	1 150		1 150	4 740		4 740	1 278		1 278	1 191		1 191
Aïn-chock	2 694		2 694	2 977		2 977	493		493	948		948	843		843
Sidi Bennoussi	1 129		1 129	1 778		1 778	8 355		8 355	1 133		1 133	1 112		1 112
Ben Msick	1 981		1 981	862		862	1 040		1 040	342		342	328		328
Moulay Rachid	818		818	4 032		4 032	4 032		4 032	650		650	635		635
Casablanca-Settat	24 766	10 611	35 377	31 560	12 981	44 541	35 877	4 920	40 507	13 330	4 135	17 465	11 908	3 590	15 498
Al Haouz	619	2 088	2 707	1 182	1 923	3 105	75	2 503	2 578	143	577	720	140	513	653
Chichaoua	761	1 855	2 616	462	2 828	3 290	3	1 680	1 683	70	1 188	1 258	50	1 105	1 155
El Kelâa des Sraghna	1 167	2 567	3 734	1 353	3 122	4 475	1	254	255	178	688	866	158	603	761
Essaouira	403	1 297	1 700	396	1 304	1 700	825	1 908	2 733	150	321	471	145	232	377
Marrakech	7 079	3 685	10 764	6 457	2 477	8 934	2 577	1 235	3 812	2 035	801	2 836	1 896	757	2 653
Rehanna	21	1 404	1 425	749	1 331	2 080	1476	1 249	2 725	319	964	1 283	290	849	1 139
Safi	4 570	3 608	8 178	2 237	3 809	6 046	631	340	971	746	516	1 262	676	484	1 160
Youssefouia	1 083	1 332	2 415	1 032	1 846	2 878	142	177	319	185	171	356	146	145	291
Marrakech-Safi	15 703	17 836	33 539	13 868	18 640	32 508	5 730	9 346	15 076	3 826	5 226	9 052	3 501	4 688	8 189
Errachidia	2 004	1 142	3 146	723	991	1 714	586	1 184	1 770	241	217	458	183	122	305
Midelt*	1 028	2 079	3 107	433	1 683	2 116	141	141	282	37	202	239	29	160	189
Ouarzazate	762	1 107	1 869	544	756	1 300	906	889	1 795	146	114	260	101	46	147
Tinghir	377	1 569	1 946	54	1 819	1 873	1 166	359	1 525	82	236	318	76	139	215
Zagora*	1 018	3 029	4 047	305	2 507	2 812	218	486	704	0	195	195	0	166	166
Darâa-Tafilalet	5 189	8 926	14 115	2 059	7 756	9 815	2 876	3 059	5 935	506	964	1 470	389	633	1 022
Agadir-Ida-Ou-Tanane	1 900	567	2 467	1 154	492	1 646	3 119	1 697	4 816	650	390	1 040	547	364	911
Chtouka-Ait Baha*	252	1 051	1 303	140	1 548	1 688	1 259	1 750	3 009	29	310	339	24	270	294
Inezgane-Ait Melloul*	2 120	92	2 212	1 243	61	1 304	1 134	152	1 286	372	30	402	305	30	335
Taroudannt*	1 525	3 414	4 939	1 879	5 053	6 932	1 629	1 872	3 501	153	371	524	116	290	406
Tata*	339	816	1 155	201	402	603	64	173	237	48	63	111	42	55	97
Tiznit	256	399	655	92	337	429	543	480	1 023	166	31	197	110	17	127
Souss - Massa	6 392	6 339	12 731	4 709	7 893	12 602	7 748	6 124	13 872	1 418	1 195	2 613	1 144	1 026	2 170
Assa-Zâg	29	17	46	137	23	160	5	2	7	2	0	2			



Tableau 52 : Répartition des consultations post-natale pour le nouveau-né par type de consultation, par région, par province/préfecture et par milieu, année 2023.

Région Province/préfecture	Nombre de nouveaux nés examinés en CPoN									CPoN du couple mère nouveau-né médicalisée			Nombre de complication chez le nouveau-né en post-partum					
	CPoN Précocé			CPoN Tardif			CPoN en dehors des délais préconisées			Urbain	Rural	Ensemble	Diagnostiquées			Pris en charge		
	Urbain	Rural	Ensemble	Urbain	Rural	Ensemble	Urbain	Rural	Ensemble				Urbain	Rural	Ensemble	Urbain	Rural	Ensemble
Al Hoceima	686	887	1 573	516	1 743	2 259	476	1 124	1 600	88	289	377	44	74	118	35	43	78
Chefchaouen	20	2 588	2 608	76	2 392	2 468	721	2 073	2 794	179	1 170	1 349	49	445	494	35	299	334
Fahs-Anjra	1 257	1 257	2 514	672	672	1 344	216	168	384	933	933		63	63	126	54	54	108
Larache	1 224	1 988	3 212	1 039	1 696	2 735	1 523	1 623	3 146	969	1 229	2 198	330	358	688	293	207	500
Ouezzane	292	1 593	1 885	553	1 168	1 721	194	578	772	92	1 862	1 954	76	99	175	58	60	118
Tanger-Assilah	9 849	598	10 447	6 537	786	7 323	1 558	220	1 778	5 464	449	5 913	1 705	103	1 808	1 470	61	1 531
Tétouan	2 709	1 648	4 357	963	545	1 508	815	435	1 250	1 389	2 997	4 386	416	195	611	375	174	549
MDiq-Fnideq	3 692	147	3 839	3 127	145	3 272	164	27	191	549	17	566	438	2	440	371	2	373
Tanger-Tétouan-Al Hoceima	18 472	10 706	29 178	12 811	9 147	21 958	5 451	6 248	11 699	8 730	8 946	17 676	3 058	1 339	4 397	2 637	900	3 537
Berkane	1 095	689	1 784	642	811	1 453	620	402	1 022	592	535	1 127	146	52	198	110	41	151
Drriouch	508	737	1 245	363	416	779	227	73	300	146	49	195	11	12	23	0	10	10
Figuir	72	624	696	185	579	764	32	18	50	32	754	786	8	59	67	8	45	53
Guercif	881	1 047	1 928	409	1 270	1 679	0	163	163	138	321	459	88	48	136	24	14	38
Jerada	454	244	698	321	123	444	182	88	270	152	159	311	44	33	77	30	32	62
Nador	2 156	1 029	3 185	2 396	923	3 329	826	85	911	654	460	1 114	397	164	561	288	143	431
Oujda-Angad	2 608	109	2 717	2 793	144	2 937	1 071	130	1 201	4 812	689	5 501	598	38	636	542	32	574
Taurirt	993	99	1 092	274	187	461	423	66	489	0	63	50	51	51	102	49	0	49
Oriental	8 767	4 578	13 345	7 383	4 663	11 846	3 381	1 025	4 406	6 526	3 030	9 556	1 342	407	1 749	1 051	317	1 368
Meknès	3 288	959	4 247	2 272	653	2 925	6 625	1 764	8 389	3 275	812	4 087	1 109	301	1 410	742	246	988
Boulmane	665	794	1 459	258	608	866	8	15	23	323	199	322	25	70	95	8	27	35
El Hajeb	384	749	1 133	1 343	531	1 874	638	551	1 189	397	1 035	1 432	58	61	119	52	46	98
Fès	4 932	134	5 066	5 424	272	5 696	9 378	753	10 131	5 060	130	5 190	1 116	21	1 137	827	17	844
Ifrane	354	385	739	168	354	522	553	487	1 040	178	627	805	40	58	98	27	40	67
Sefrou	1 424	496	1 920	1 727	482	2 209	1 132	1 209	2 341	242	653	895	320	80	400	239	35	274
Taounate	200	2 341	2 541	222	2 862	3 084	1 470	2 743	4 213	556	645	1 201	275	222	497	228	92	320
Taza	317	281	598	433	827	1 260	3 191	3 845	7 036	1 195	483	1 678	171	158	329	149	91	240
Moulay Yacoub	326	646	972	265	705	970	823	1 390	2 213	368	730	1 098	20	120	140	7	91	98
Fès - Meknès	11 890	6 785	18 675	12 112	7 294	19 406	23 818	12 757	36 575	11 394	5 314	16 708	3 134	1 091	4 225	2 279	685	2 964
Kénitra	4 291	2 767	7 058	3 110	3 506	6 616	1 175	2 030	3 205	2 930	996	3 926	659	209	868	559	146	705
Khémisset	4 214	4 134	8 348	4 196	4 268	8 464	76	101	177	609	1 241	1 850	157	273	430	132	224	356
Rabat	3 627	3 627	7 254	1 424	1 424	2 848	168		168	3 290	314	314			191			191
Salé	3 878	125	4 003	5 749	134	5 883	5 864	210	6 074	7 568	193	7 761	1 264	14	1 278	1 109	14	1 123
Sidi Kacem	1 374	2 116	3 490	1 757	2 562	4 319	180	488	668	425	706	1 131	206	143	349	154	100	254
Sidi Slimane	847	979	1 826	1 070	2 745	3 815	203	499	702	77	317	394	97	176	273	69	88	157
Skhirate-Témara	3 258	150	3 408	2 493	331	2 824	3 188	926	4 114	6 578	747	7 325	878	100	978	674	87	761
Rabat - Salé-Kénitra	21 489	10 271	31 760	19 799	13 546	33 345	10 854	4 254	15 108	21 477	4 200	25 677	3 575	915	4 490	2 888	659	3 547
Azilal	467	2 218	2 685	197	2 390	2 587	1 315	2 964	4 279	601	1 362	1 963	10	53	63	6	36	42
Béni Mellal	3 335	1 873	5 208	1 481	1 360	2 841	1 481	1 045	1 847	739	707	1 446	202	49	251	124	19	143
Fquih Ben Salah	1 718	2 025	3 743	1 022	1 790	2 812	259	1 007	1 266	873	668	1 541	83	136	219	29	32	61
Khénifra	918	801	1 719	540	1 168	1 608	1 483	802	2 285	282	163	445	161	68	229	87	34	121
Khouribga	2 191	715	2 906	710	704	1 414	2 315	1 293	3 608	2 635	758	3 393	297	65	362	170	54	224
Béni Mellal-Khénifra	8 629	7 632	16 261	3 950	7 312	11 262	6 174	7 111	13 285	5 130	3 658	8 788	753	371	1 124	416	175	591
Benslimane	287	532	819	424	653	1 077	693	105	798	417	743	1 160	91	69	160	51	44	95
Berrechid	1 125	995	2 120	3 002	1 770	4 772	3 606	955	4 561	2 564	2 464	5 028	706	366	1 072	462	244	706
El Jadida	2 012	4 058	6 070	1 460	2 550	4 010	791	2 159	2 950	482	1 970	2 452	314	579	893	205	480	685
Médiouna	1 609	1 770	3 379	1 016	328	1 344	1 140	1	1 141	2 058	1 659	3 717	150	105	255	101	91	192
Mohammadia	2 379	300	2 679	3 123	110	3 233	865	569	1 434	3 021	375	3 396	342	76	418	285	66	351
Nouaceur	4 220	0	4 220	4 188	0	4 188	608	0	608	6 113	0	6 113	1 084	0	1 084	754	0	754
Settat*	209	1 084	1 293	2 699	4 710	7 409	115	70	185	2 222	3 517	3 739	153	125	278	102	100	202
Sidi Bennour	972	1 061	2 033	198	1 785	1 983	955	1 073	2 028	451	2 422	2 873	30	326	356	21	159	180
Casablanca Anfa	870		870	2 011		2 011	3 065		3 065	11 705		11 705	435		435	374		374
Al Fida-Mers Sultan	941		941	1 164		1 164	1 479		1 479	5 800		5 800	215		215	189		189
Ain-Sebaâ - Hay Mohammadi	1 400	1 400	2 718	2 718		2 718	2 409		2 409	12 852		12 852	548		548	458		458
Hay Hassania	1 790	1 790	1 101	1 101		1 101	4 368		4 368	10 539		10 539	544		544	431		431
Ain-Chock	2 589	2 589	2 501	2 501		2 501	604		604	7 370		7 370	446		446	322		322
Sidi Bernoussi	1 105	1 105	1 493	1 493		1 493	8 312		8 312	14 160		14 160	1 016		1 016	887		887
Ben Msick	1 980	1 980	774	774		774	983		983	5 356		5 356	191		191	162		162
Moulay Rachid	822		1 406	1 406		1 406	3 893		3 893	3 475		3 475	389		389	352		352
Casablanca-Settat	24 310	9 800	34 110	29 278	11 906	41 184	33 886	4 932	38 818	86 585	13 150	99 735	6 654	1 646	8 300	5 156	1 184	6 340
Al Haouz	553	2 036	2 589	943	1 584	2 527	114	2 298	2 412	728	522	1 250	65	213	278	44	164	208
Chichaoua	706	1 667	2 373	337	2 661	2 898	3	1 643	1 646	202	1 640	1 842	33	269	302	33	231	264
El Kelâa des Sraghna	1 077	2 700	3 777	1 219	2 846	4 065	2	236	238	439	2 071	2 510	36	164	200	19	118	137
Essaouira	426	1 136	1 562	405	1 180	1 585	832	1 852	2 684	265	243							



3.4.1.3. Détection Précoce des Cancers du Sein et du Col de l'Utérus

Tableau 53 : Répartition des réalisations de détection précoce du cancer du sein au niveau des ESSP (dépistage) par région, par province/préfecture et par milieu, année 2023.

Région Province/préfecture	Dépistage du cancer du sein								
	Nombre de femmes examinées pour la 1ère fois			Nombre de femmes de retour			Nombre de femmes référées au CRSR		
	Urbain	Rural	Ensemble	Urbain	Rural	Ensemble	Urbain	Rural	Ensemble
Al Hoceima	5 056	10 650	15 706	359	4 589	4 948	188	150	338
Chefchaouen	1 331	9 110	10 441	966	1 413	2 379	111	163	274
Fahs-Anjra		3 185	3 185		1 101	1 101		46	46
Larache	7 311	11 388	18 699	2 961	3 636	6 597	157	232	389
Ouezzane	4 576	16 394	20 970	851	2 063	2 914	90	209	299
Tanger-Assilah	8 677	1 828	10 505	2 022	569	2 591	789	62	851
Tétouan	7 472	4 159	11 631	1 553	532	2 085	392	130	522
M Diq-Fnideq	7 087	303	7 390	868	35	903	182	1	183
Tanger -Tétouan- Al Hoceima	41 510	57 017	98 527	9 580	13 938	23 518	1 909	993	2 902
Berkane	7 037	4 503	11 540	2 578	4 204	6 782	70	31	101
Driouch	913	2 378	3 291	448	920	1 368	44	46	90
Figuiq	196	3 473	3 669	35	919	954	6	58	64
Guercif	2 685	5 017	7 702	432	1 168	1 600	127	90	217
Jerada	2 107	1 215	3 322	1 132	351	1 483	110	50	160
Nador	9 554	3 914	13 468	1 655	351	2 006	230	78	308
Oujda-Angad	18 660	460	19 120	7 851	198	8 049	469	4	473
Taourirt	3 759	799	4 558	2 845	501	3 346	12	19	31
Oriental	44 911	21 759	66 670	16 976	8 612	25 588	1 068	376	1 444
Meknès	26 503	4 152	30 655	24 884	2 309	27 193	1 289	202	1 491
Boulemane	1 276	2 851	4 127	611	402	1 013	144	112	256
El Hajeb	2 871	3 400	6 271	1 126	1 697	2 823	169	98	267
Fès	34 441	905	35 346	14 382	440	14 822	1 743	75	1 818
Ifrane	3 453	2 953	6 406	1 885	2 087	3 972	168	171	339
Sefrou	5 944	2 302	8 246	2 578	3 028	5 606	227	123	350
Taounate	3 000	10 990	13 990	568	2 019	2 587	193	356	549
Taza	9 609	7 409	17 018	1 418	1 351	2 769	399	179	578
Moulay Yacoub	1138	3 193	4 331	469	1 155	1 624	160	112	272
Fès - Meknès	88 235	38 155	126 390	47 712	14 697	62 409	4 492	1 428	5 920
Kénitra	24 754	15 775	40 529	7 707	3 692	11 399	776	305	1 081
Khémisset	8 329	14 842	23 171	3 897	8 277	12 174	318	325	643
Rabat	21 837		21 837	14 883		14 883	1 165		1 165
Salé	50 567	789	51 356	20 071	258	20 329	1 921	32	1 953
Sidi Kacem	4 853	10 654	15 507	1 714	4 843	6 557	183	105	288
Sidi Slimane	4 547	13 011	17 558	535	2 604	3 139	200	803	1 003
Skhirate- Témara	21 000	4 644	25 644	7 840	1 471	9 311	677	159	836
Rabat - Salé-Kénitra	135 887	59 715	195 602	56 647	21 145	77 792	5 240	1 729	6 969
Azilal	7 766	25 622	33 388	941	3 662	4 603	132	483	615
Béni Mellal	8 891	6 271	15 162	3 203	2 934	6 137	298	210	508
Fquih Ben Salah	8 691	12 643	21 334	2 330	2 889	5 219	433	529	962
Khénifra	4 580	6 596	11 176	3 951	2 779	6 730	387	322	709
Khouribga	12 576	6 683	19 259	1 825	1 084	2 909	390	138	528
Béni Mellal- Khénifra	42 504	57 815	100 319	12 250	13 348	25 598	1 640	1 682	3 322
Benslimane	1 669	1 816	3 485	206	196	402	196	107	303
Berrechid	13 585	11 989	25 574	406	2636	3 042	536	455	991
El Jadida	11 599	18 754	30 353	2 021	4 853	6 874	575	493	1 068
Médiouna	1 968	1 175	3 143	379	246	625	188	133	321
Mohammadia	17 554	4 936	22 490	479	55	534	318	49	367
Nouaceur	9 659	0	9 659	1 952	0	1 952	624	0	624
Settat	6 734	6 289	13 023	1 971	2 934	4 905	178	44	222
Sidi Bennour	1 182	4 203	5 385	586	796	1 382	80	222	302
Casablanca Anfa	20 295		20 295	10 328		10 328	589		589
Al Fida-Mers Sultan	12 626		12 626	5 297		5 297	472		472
Ain-Sebaâ - Hay Mohammadi	18 332		18 332	6 394		6 394	382		382
Hay Hassani	9 436		9 436	333		333	524		524
Ain-Chock	17 462		17 462	5 016		5 016	350		350
Sidi Bernoussi	11 427		11 427	2 935		2 935	805		805
Ben Msick	8 575		8 575	3 355		3 355	197		197
Moulay Rachid	13 644		13 644	2 699		2 699	435		435
Casablanca-Settat	175 747	49 162	224 909	50 397	11 716	62 113	6 449	1 503	7 952
Al Haouz	2 894	14 562	17 456	243	3 325	3 568	39	241	280
Chichaoua	2 114	9 751	11 865	663	3 707	4 370	22	159	181
El Kelâa des Sraghna	3507	17 918	21 425	662	1 761	2 423	155	232	387
Essaouira	2 906	7 400	10 306	1 068	834	1 902	35	90	125
Marrakech	28 225	8 365	36 590	12 538	1 559	14 097	894	328	1 222
Rehamna	1 926	4 502	6 428	1 207	1 312	2 519	305	268	573
Safi	16 451	19 528	35 979	6 492	4 537	11 029	394	193	587
Yousseoufia	2 991	5 183	8 174	285	2 140	2 425	166	87	253
Marrakech- Safi	61 014	87 209	148 223	23 158	19 175	42 333	2 010	1 598	3 608
Errachidia	3 746	2 958	6 704	2 090	1 554	3 644	143	150	293
Midelt*	2 013	20 915	22 928	946	3 185	4 131	56	57	113
Ouarzazate	1 784	3 233	5 017	621	871	1 492	101	129	230
Tinghir	1 571	1 596	3 167	335	508	843	72	41	63
Zagora*	1 117	6 192	7 309	331	756	1 087	17	121	138
Darâa-Tafilalet	10 231	34 894	45 125	4 323	6 874	11 197	339	498	837
Aeadir-Ida -Ou-Tanane	14 401	8 919	23 320	5 768	1 828	7 596	802	116	918
Chtouka- Ait Baha	6 079	5 482	11 561	1 151	2 553	3 704	144	168	312
Inezgane- Ait Melloul	10 535	696	11 231	1 840	69	1 909	260	17	277
Taroudannt*	2 779	5 540	8 319	1 071	1 275	2 346	63	105	168
Tata*	889	1 962	2 851	808	391	1 199	26	84	110
Tiznit	2 978	5 229	8 207	514	2 295	2 809	153	199	352
Souss - Massa	37 661	27 828	65 489	11 152	8 411	19 563	1 448	689	2 137
Assa-Zag	179	366	545	19	67	86	4	31	35
Guelmim	4 344	1 682	6 026	1 727	1 060	2 787	71	28	99
Sidi Ifni	1 016	2 596	3 612	343	1 693	2 036	18	17	35
Tan-Tan	1 517	39	1 556	1 213	4	1 217	134	1	135
Guelmim -Oued Noun	7 056	4 683	11 739	3 302	2 824	6 126	227	77	304
Boujdour	871	0	871	393	0	393	35	0	35
Es-Semara	750	36	786	1 570	0	1 570	11	0	11
Laâyoune	6 057	45	6 102	2 557	0	2 557	669	4	673
Tarfaya	550	218	768	132	108	240	5	1	6
Laâyoune - Sakia El Hamra	8 228	299	8 527	4 652	108	4 760	720	5	725
Aousserd		319	319		3	3		8	8
Oued Ed-Dahab	2070	70	2140	331	16	347	82	3	85
Eddakhla-Oued Eddahab	2 070	389	2 459	331	19	350	82	11	93
Total	655 054	438 925	1 093 979	240 480	120 867	361 347	25 624	10 589	36 213

Source : SEIS/DPE/DPRF

*Les données publiées sont celles de 2022 (les données de 2023 sont incomplètes sur l'application SREC).



Tableau 54 : Répartition des réalisations de détection précoce du cancer du col utérin aux ESSP (dépiſtage) par région, par province/préfecture et par milieu, année 2023.

Région Province/préfecture	Dépiſtage du cancer du col utérin								
	Nombre de femmes ayant bénéficiées d'une IVA pour la 1ère fois			Nombre de femmes de retour			Nombre de femmes référées aux CRSR pour IVA positive		
	Urbain	Rural	Ensemble	Urbain	Rural	Ensemble	Urbain	Rural	Ensemble
Al Hoceima	105	217	322	0	45	45	20	8	28
Chefchaouen	139	1776	1915	3	262	265	1	56	57
Fahs-Anjra		1240	1240		307	307		17	17
Larache	1561	2 955	4 516	141	443	584	21	65	86
Ouezzane	2416	7287	9703	276	343	619	75	102	177
Tanger-Assilah	1 864	230	2 094	116	41	157	140	7	147
Tétouan	927	398	1 325	26	1	27	49	13	62
M'Diq-Fnideq	508	0	508	67	0	67	34	0	34
Tanger-Tétouan-Al Hoceima	7 520	14 103	21 623	629	1442	2 071	340	268	608
Berkane	1	0	1	0	0	0	0	0	0
Drrouch									
Figig	0	0	0	0	1	1	1	0	1
Guercif	50	67	117	1	9	10	28	7	35
Jerada	7	35	42	0	0	0	2	0	2
Nador	2	6	8	0	0	0	0	1	1
Oujda-Angad	37	2	39	7	0	7	17	1	18
Taourirt									
Oriental	97	110	207	8	10	18	48	9	57
Meknès	16 682	2 537	19 219	9 692	698	10 390	634	145	779
Boulemane	427	279	706	206	37	243	27	10	37
El Hajeb	1 259	930	2 189	81	249	330	85	27	112
Fès	17 176	388	17 564	6 194	155	6 349	893	23	916
Ifrane	899	1 105	2 004	322	656	978	113	224	337
Sefrou	1 130	898	2 028	394	510	904	115	93	208
Taounate	1 442	1 575	3 017	226	207	433	119	156	275
Taza	3 482	2 085	5 567	514	262	776	97	34	131
Moulay Yacoub	490	1 638	2 128	166	530	696	48	34	82
Fès - Meknès	42 987	11 435	54 422	17 795	3 304	21 099	2 131	746	2 877
Kénitra	3 897	1 203	5 100	1369	68	1 437	244	40	284
Khémisset	2 920	5 552	8 472	2042	3 464	5 506	129	125	254
Rabat	2 983	0	2 983	1 574	0	1 574	316	0	316
Salé	8 796	254	9 050	1 230	77	1 307	676	42	718
Sidi Kacem	1 704	1 503	3 207	424	284	708	57	40	97
Sidi Slimane	2 712	4 670	7 382	199	718	917	245	140	385
Skhirate-Témara	4 134	1 284	5 418	1503	536	2 039	162	49	211
Rabat - Salé - Kénitra	27 146	14 466	41 612	8 341	5 147	13 488	1 829	436	2 265
Azilal	2831	9209	12040	274	967	1241	451	485	936
Béni Mellal	4113	1944	6057	220	100	320	227	75	302
Fquih Ben Salah	5258	5 308	10 566	990	697	1687	429	427	856
Khénifra	2 687	4 145	6 832	1 635	1 289	2 924	161	217	378
Khouribga	2 467	1273	3 740	230	72	302	258	84	342
Béni Mellal - Khénifra	17 356	21 879	39 235	3 349	3 125	6 474	1526	1288	2 814
Benslimane	256	83	339	4	6	10	7	22	29
Berrechid	6 508	835	7 343	81	61	142	148	100	248
El Jadida	3 013	3 446	6 459	326	487	813	227	283	510
Médiouna	1 286	615	1 901	140	78	218	172	88	260
Mohammadia	750	182	932	158	8	166	82	0	82
Nouaceur	157	0	157	167	0	167	32	0	32
Settat									
Sidi Bennour									
Casablanca Anfa			10 007			3 694			304
Al Fida-Mers Sultan	3 608		3 608	978		978	97		97
Aïn-Sebaâ - Hay Mohammadi	6 987		6 987	1 506		1 506	120		120
Hay Hassani	3 094		3 094	33		33	126		126
Aïn-Chock	2 186		2 186	822		822	85		85
Sidi Bernoussi	896		896	106		106	111		111
Ben Msick	4 008		4 008	3 893		3 893	101		101
Moulay Rachid	4 827		4 827	750		750	325		325
Casablanca-Settat	47 583	5 161	52 744	12 658	640	13 298	1 937	493	2 430
Al Haouz	1 024	3 390	4 414	91	451	542	11	101	112
Chichaoua	68	2 596	2 664	34	963	997	0	80	80
El Kelâa des Sraghna	1205	579	1784	104	107	211	28	25	53
Essaouira	1 338	1 250	2 588	540	213	753	68	21	89
Marrakech	6 662	3 666	10 328	1 551	494	2 045	256	128	384
Rehamna	982	1 693	2 675	432	588	1020	175	130	305
Safi	5665	3921	9586	835	594	1429	104	35	139
Yousseoufia	180	923	1103	15	191	206	11	30	41
Marrakech-Safi	17 124	18 018	35 142	3 602	3 601	7 203	653	550	1 203
Errachidia	1 036	317	1 353	929	274	1 203	90	43	133
Midelt*	106	610	716	65	258	323	7	22	29
Ouarzazate	473	335	808	423	201	624	51	12	63
Tinghir	364	54	418	0	1	1	0	0	0
Zagora*	279	2065	2344	4	9	13	17	45	62
Darâa-Tafilalet	2 258	3 381	5 639	1 421	743	2 164	165	122	287
Azadir-Ida-Ou-Tanane	8 017	1 513	9 530	2230	241	2471	549	57	606
Chtouka-Ait Baha	745	250	995	0	9	9	18	24	42
Inezgane-Ait Melloul	126	0	126	13	1	14	25	1	26
Taroudannt	847	433	1 280	81	12	93	78	126	204
Tata	9	0	9	0	0	0	0	0	0
Tiznit	1 061	2 068	3 129	58	382	440	30	71	101
Souss - Massa	10 805	4 264	15 069	2382	645	3 027	700	279	979
Assa-Zag									
Guelmim	1903	37	1940	283	39	322	30	3	33
Sidi Ifni									
Tan-Tan	11	0	11	0	0	0	0	0	0
Guelmim-Oued Noun	1 914	37	1 951	283	39	322	30	3	33
Bouidour	63	0	63	7	0	7	0	0	0
Es-Semara									
Laÿoune	1471	0	1471	283	0	283	153	0	153
Tarfaya									
Laÿoune - Sakia El Hamra	1534	0	1 534	290	0	290	153	0	153
Aousserd		73	73		0	0		1	1
Oued Ed-Dahab	902	11	913	36	3	39	38	0	38
Eddakha-Oued Eddahab	902	84	986	36	3	39	38	1	39
Total	177 226	92 938	270 164	50 794	18 699	69 493	9 550	4 195	13 745

Source : SEIS/DPE/DPRF

N.B : Le Programme de Détection Précoce du Cancer du Col Utérin est en cours de généralisation au niveau national.

*Les données publiées sont celles de 2022 (les données de 2023 sont incomplètes sur l'application SREC).



Tableau 55 : Répartition des réalisations de la détection précoce du cancer du sein (diagnostic) par région, par province/préfecture et par milieu, année 2023.

Région Province/préfecture	Diagnostic du cancer du sein														
	Nombre des femmes reçues pour diagnostic précoce du cancer sein			Mammographies réalisées			Echographies réalisées			Biopsie demandées			Cas confirmés		
	Urbain	Rural	Ensemble	Urbain	Rural	Ensemble	Urbain	Rural	Ensemble	Urbain	Rural	Ensemble	Urbain	Rural	Ensemble
Al Hoceima	971	281	1252	290	204	494	177	98	275	9	2	11	4	2	6
Chefchaouen	106	158	264	57	103	160	59	184	243	5	10	15	3	4	7
Fahs-Anjra															
Larache	237	127	364	26	27	53	234	118	352	12	7	19	20	8	28
Ouezzane	4	6	10	3	2	5	0	0	0	3	2	5	2	4	6
Tanger-Assilah	3 391	93	3 484	740	49	789	3 044	94	3 138	196	5	201	121	2	123
Tétouan	1060	136	1196	665	96	761	303	41	344	174	25	199	124	26	150
M'Diq-Fnideq	96	9	105	52	2	54	6	0	6	9	0	9	5	0	5
Tanger-Tétouan- Al Hoceima	5 865	810	6 675	1 833	483	2 316	3 823	535	4 358	408	51	459	279	46	325
Berkane															
Driouch															
Figuig															
Guercif	133	56	189	18	16	34	8	11	19	0	0	0	3	0	3
Jerada	174	11	185	146	5	151	131	0	131	7	0	7	5	0	5
Nador	35	14	49	28	13	41	33	14	47	2	0	2	3	1	4
Oujda-Angad	522	37	559	366	7	373	46	0	46	11	0	11	8	0	8
Taourirt															
Oriental	864	118	982	558	41	599	218	25	243	20	0	20	19	1	20
Meknès	1 274	429	1 703	815	211	1 026	787	263	1 050	122	48	170	110	37	147
Boulemane	199	60	259	104	37	141	41	13	54	4	3	7	5	0	5
El Hajeb															
Fès	1 963	148	2 111	1 538	134	1 672	1 701	134	1 835	492	0	492	127	3	130
Ifrane	447	220	667	80	20	100	329	142	471	11	12	23	4	11	15
Sefrou	321	104	425	56	33	89	0	7	7	33	15	48	17	3	20
Taounate	125	227	352	42	70	112	133	137	270	8	19	27	2	12	14
Taza	339	261	600	120	52	172	120	52	172	40	53	93	26	32	58
Mouja Yacoub	619	297	916	473	117	590	37	0	37	3	0	3	0	10	10
Fès- Meknès	5 287	1 746	7 033	3 208	674	3 882	3 148	748	3 896	713	150	863	291	108	399
Kénitra	850	397	1 247	483	211	694	583	223	806	61	41	102	100	53	153
Khémisset	275	304	579	208	256	464	152	207	359	39	45	84	13	21	34
Rabat	487	0	487	371	0	371	530	0	530	42	0	42	10	0	10
Salé	1 596	126	1 722	997	74	1 071	447	33	480	116	8	124	52	5	57
Sidi Kacem	149	155	304	122	111	233	63	99	162	12	12	24	10	9	19
Sidi Slimane															
Skhirate-Témara	563	48	611	347	30	377	800	175	975	118	14	132	48	11	59
Rabat - Salé-Kénitra	3 920	1 030	4 950	2 528	682	3 210	2 575	737	3 312	388	120	508	233	99	332
Azilal	34	240	274	17	61	78	24	116	140	3	18	21	3	17	20
Béni Mellal	363	438	801	133	120	253	89	97	186	29	56	85	20	38	58
Fquih Ben Salah	352	363	715	235	250	485	37	37	74	18	21	39	11	8	19
Khénifra	474	317	791	256	152	408	236	128	364	66	39	105	26	13	39
Khouribga	280	59	339	74	13	87	12	3	15	23	3	26	10	1	11
Béni Mellal- Khénifra	1 503	1 417	2 920	715	596	1 311	398	381	779	139	137	276	70	77	147
Benslimane	543	262	805	325	131	456	29	17	46	20	10	30	23	10	33
Berrechid	646	351	997	392	242	634	486	204	690	0	0	0	15	6	21
El Jadida	352	311	663	31	35	66	27	8	35	18	35	53	11	27	38
Médiouna															
Mohammadia	221	125	346	202	109	311	104	54	158	29	19	48	23	15	38
Nouaceur															
Settat	21	11	32	15	6	21	0	0	0	0	0	0	0	0	0
Sidi Bennour	293	359	652	160	162	322	288	285	573	14	13	27	11	7	18
Casablanca Anfa															
Al Fida-Mers Sultan	772	0	772	726	0	726	130	0	130	97	0	97	63	0	63
Aïn-Sebaâ - Hay Mohammadi	452	0	452	404	0	404	479	0	479	80	0	80	63	0	63
Hay Hassani															
Aïn-Chock															
Sidi Bernoussi	0	0	0	326	0	326	0	0	0	0	0	0	0	0	0
Ben Msick	26	0	26	0	0	0	0	0	0	20	0	20	6	0	6
Moulay Rachid	535	0	535	497	0	497	494	0	494	26	0	26	52	0	52
Casablanca-Settat	3 861	1 419	5 280	3 078	685	3 763	2 037	568	2 605	304	77	381	267	65	332
Al Haouz															
Chichaoua															
El Kelâa des Sraghna	93	60	153	20	28	48	0	0	0	0	0	0	0	0	0
Essaouira	0	0	0	0	0	0	0	0	0	0	0	0	0	0	0
Marrakech	917	190	1 107	216	57	273	400	68	468	84	21	105	76	17	93
Rehamna	172	83	255	142	84	226	209	77	286	12	8	20	17	7	24
Safi	264	96	360	147	58	205	264	96	360	0	0	0	0	0	0
Youssefouia															
Marrakech- Safi	1 446	429	1 875	525	227	752	873	241	1 114	96	29	125	93	24	117
Errachidia	126	70	196	56	40	96	51	36	87	10	8	18	0	0	0
Midelt															
Ouarzazate	150	211	361	108	226	334	108	226	334	11	64	75	6	39	45
Tinghir															
Zagora															
Darâa-Tafilalet	276	281	557	164	266	430	159	262	421	21	72	93	6	39	45
Azadir-Ida -Ou-Tanane	686	82	768	403	45	448	629	56	685	81	10	91	50	6	56
Chtouka- Ait Baha	49	129	178	40	119	159	18	79	97	5	22	27	5	18	23
Inezgane- Ait Melloul															
Taroudannt	570	903	1 473	183	246	429	107	141	248	39	43	82	13	28	41
Tata															
Tiznit	1 422	895	2 317	239	188	427	609	390	999	67	57	124	34	31	65
Souss - Massa	2 727	2 009	4 736	865	598	1 463	1 363	666	2 029	192	132	324	102	83	185
Assa-Zag															
Guelmim	13	0	13	1	0	1	0	0	0	0	0	0	0	0	0
Sidi Ifni															
Tan-Tan															
Guelmim -Oued Noun	13	0	13	1	0	1	0	0	0	0	0	0	0	0	0
Bouidour															
Es-Semara															
Layoune	507	0	507	410	0	410	436	0	436	48	0	48	22	0	22
Tarfaya															
Layoune - Sakia El Hamra	507	0	507	410	0	410	436	0	436	4					



Tableau 56 : Répartition des réalisations de la détection précoce du cancer du col utérin (diagnostic) par région, par province/préfecture et par milieu, année 2023.

Région Province/préfecture	Nombre des femmes reçues pour diagnostic précoce du cancer du col utérin			Colposcopies réalisées			Nombre de lésions précancéreuses du col utérin			Nombre de cancer invasif diagnostiqué		
	Urbain	Rural	Ensemble	Urbain	Rural	Ensemble	Urbain	Rural	Ensemble	Urbain	Rural	Ensemble
Al Hoceima	26	1	27	12	1	13	0	0	0	0	0	0
Chefchaouen	0	3	3	0	0	0	0	0	0	0	0	0
Fahs-Anjra												
Larache	47	22	69	42	20	62	2	1	3	1	0	1
Ouezzane												
Tanger-Assilah	275	1	276	238	6	244	45	3	48	12	0	12
Tétouan	206	59	265	206	59	265	18	5	23	2	3	5
M'Diq-Fnideq	15	0	15	6	0	6	1	0	1	0	0	0
Tanger -Tétouan- Al Hoceima	569	86	655	504	86	590	66	9	75	15	3	18
Berkane												
Driouch												
Figuiq												
Guercif	28	7	35	0	0	0	0	0	0	0	0	0
Jerada												
Nador	25	22	47	0	0	0	0	0	0	0	0	0
Oujda-Angad	106	8	114	8	0	8	0	0	0	0	0	0
Taourirt												
Oriental	159	37	196	8	0	8	0	0	0	0	0	0
Meknès	672	276	948	551	236	787	40	13	53	2	0	2
Boulemane	4	1	5	3	0	3	0	0	0	0	0	0
El Hajeb												
Fès	830	46	876	782	38	820	108	0	108	4	0	4
Ifrane	271	189	460	271	189	460	39	31	70	1	3	4
Sefrou	148	64	212	204	81	285	10	6	16	1	0	1
Taounate	84	157	241	155	220	375	19	21	40	0	1	1
Taza	51	48	99	149	96	245	5	3	8	1	1	2
Moulay Yacoub	166	245	411	166	243	409	4	8	12	0	0	0
Fès - Meknès	2 226	1026	3 252	2 281	1103	3 384	225	82	307	9	5	14
Kénitra	401	210	611	401	210	611	0	2	2	2	6	8
Khémisset	76	102	178	31	39	70	0	0	0	0	1	1
Rabat	0	0	0	0	0	0	1	0	1	0	0	0
Salé	503	126	629	540	121	661	29	4	33	3	1	4
Sidi Kacem	30	52	82	46	67	113	6	0	6	0	0	0
Sidi Slimane												
Skhirate- Témara	104	32	136	189	54	243	2	1	3	0	0	0
Rabat - Salé-Kénitra	1114	522	1636	1207	491	1 698	38	7	45	5	8	13
Azilal	47	200	247	45	184	229	6	21	27	1	1	2
Béni Mellal	284	239	523	279	236	515	20	12	32	5	6	11
Fquih Ben Salah	243	324	567	238	322	560	13	12	25	0	0	0
Khénifra	136	142	278	132	141	273	7	4	11	0	0	0
Khourrga	423	69	492	423	69	492	69	6	75	4	1	5
Béni Mellal- Khénifra	1133	974	2107	1117	952	2069	115	55	170	10	8	18
Benslimane	360	238	598	360	238	598	0	0	0	2	0	2
Berrechid	104	89	193	87	75	162	0	1	1	3	2	5
El Jadida	97	257	354	64	203	267	6	60	66	0	2	2
Médiouna												
Mohammadia	29	36	65	27	34	61	2	4	6	2	3	5
Nouaceur												
Settat												
Sidi Bennour	35	23	58	31	22	53	0	0	0	0	0	0
Casablanca Anfa												
Al Fida-Mers Sultan	87	0	87	87	0	87	16	0	16	2	0	2
Ain-Sebaa - Hay Mohammadi	81	0	81	78	0	78	2	0	2	0	0	0
Hay Hassani												
Ain-Chock												
Sidi Bernoussi												
Ben Msick	3	0	3	3	0	3	0	0	0	0	0	0
Moulay Rachid	446	0	446	425	0	425	11	0	11	2	0	2
Casablanca-Settat	1242	643	1 885	1162	572	1 734	37	65	102	11	7	18
Al Haouz												
Chichaoua												
El Kelâa des Sraghna	152	0	152	37	0	37	0	0	0	1	0	1
Essaouira	0	0	0	0	0	0	0	0	0	0	0	0
Marrakech	70	39	109	29	23	52	8	0	8	2	0	2
Rehamna	51	46	97	57	47	104	8	12	20	0	0	0
Safi	71	30	101	42	22	64	0	0	0	0	0	0
Youssefouia												
Marrakech- Safi	344	115	459	165	92	257	16	12	28	3	0	3
Errachidia*	15	5	20	0	0	0	0	0	0	0	0	0
Midelt												
Ouarzazate	52	58	110	52	58	110	2	1	3	0	0	0
Tinghir	0	0	0	0	0	0	0	0	0	0	0	0
Zagora	0	0	0	0	0	0	0	0	0	0	0	0
Darâa-Tafilalet	67	63	130	52	58	110	2	1	3	0	0	0
Agadir-Ida -Ou-Tanane	372	45	417	372	45	417	64	8	72	3	0	3
Chtouka- Ait Baha												
Inezgane- Ait Melloul												
Taroudannt	125	233	358	166	206	372	14	27	41	3	0	3
Tata												
Tiznit	41	49	90	34	41	75	7	7	14	3	0	3
Souss - Massa	538	327	865	572	292	864	85	42	127	9	0	9
Assa-Zar												
Guelmim	6	0	6	0	0	0	0	0	0	0	0	0
Sidi Ifni												
Tan-Tan												
Guelmim -Oued Noun	6	0	6	0	0	0	0	0	0	0	0	0
Boujdour												
Es-Semara												
Laâyoune	41	0	41	41	0	41	1	0	1	0	0	0
Tarfaya												
Laâyoune - Sakia El Hamra	41	0	41	41	0	41	1	0	1	0	0	0
Agousserd												
Oued Ed-Dahab	37	4	41	6	1	7	0	0	0	0	0	0
Eddakhla-Oued Eddahab	37	4	41	6	1	7	0	0	0	0	0	0
Total	7 476	3 797	11 273	7 115	3 647	10 762	585	273	858	62	31	93

Source : SEIS/DPE/DPRF

N.B : Le Programme de Détection Précoce du Cancer du Col Utérin est en cours de généralisation au niveau national.



3.4.1.4. IST / SIDA

Tableau 57 : Répartition des déclarations syndromiques des infections sexuellement transmissibles (IST) chez les femmes et les hommes par région, par province/préfecture et par milieu, année 2023*.

Région Province/préfecture	Homme : les cas notifiés des IST						Femmes : les cas notifiés des IST						
	Écoulement Urétral	Écoulement urétral récurrent	Ulcération Génitale	Condylomes	Conjonctivite néonatale	Autres IST	Vaginite isolée	Cervicite	Maladies Inflammatoire Pelvienne	Ulcération Génitale	Condylomes	Conjonctivité néonatale	Autres IST
Al Hoceïma	196	41	13	1	17	0	1 010	427	136	7	7	6	0
Chefchaouen	364	54	19	1	47	0	2 208	1 521	68	36	35	24	0
Fahs-Anjra	69	38	8	1	19	0	430	195	10	1	1	20	0
Larache	365	129	49	1	91	6	2 479	1 541	228	18	9	99	0
Ouezzane	81	20	8	1	30	0	1 643	1 484	100	124	40	30	0
Tanger-Assilah	870	295	70	1	383	38	3 361	2 424	325	247	230	429	143
Tétouan	195	49	37	1	30	100	2 785	1 809	175	26	15	34	11
M'Diq-Fnideq	153	72	29	1	34	47	969	494	92	30	30	34	11
Tanger -Tétouan- Al Hoceïma	2 293	698	233	8	651	191	14 885	9 895	1 134	489	367	676	165
Berkane	94	20	22	1	25	0	754	304	168	24	15	36	0
Driouch	99	12	8	1	24	0	155	14	11	1	0	17	0
Figuig	61	15	0	1	12	0	98	26	255	0	8	10	0
Guercif	53	47	17	1	19	0	512	415	57	10	4	20	0
Jerada	65	48	5	1	7	0	480	77	218	3	0	3	0
Nador	209	91	44	1	49	21	1 193	409	463	58	36	42	63
Oujda-Angad	321	155	40	1	21	0	1 675	1 131	365	26	26	14	0
Taourirt	107	58	28	1	0	0	83	37	111	20	28	0	0
Oriental	1 009	446	164	8	157	21	4 950	2 413	1 648	142	117	142	63
Meknès	560	151	52	1	94	1	4 438	4 172	749	67	34	79	23
Boulemane	86	23	2	1	14	0	257	133	50	13	4	12	0
El Hajeb	488	190	29	1	164	0	2 528	840	514	68	5	160	0
Fès	1 839	384	84	1	203	123	5 957	4 350	631	86	65	226	121
Ifrane	272	83	5	1	49	0	1 571	913	103	2	18	61	0
Sefrou	104	35	19	1	8	0	485	366	125	18	7	5	0
Taounate	674	558	487	1	520	0	2 629	1 562	829	546	486	594	0
Taza	352	177	70	1	126	0	2 329	2 066	225	42	25	109	32
Moulay Yacoub	122	17	1	1	38	0	1 113	820	76	4	5	24	0
Fès - Meknès	4 497	1 618	749	9	1 216	124	21 307	15 222	3 302	846	649	1 270	176
Kénitra	824	322	132	1	201	0	4 728	439	72	71	82	205	0
Khémisset	1 032	605	287	1	34	0	2 607	973	939	279	119	38	0
Rabat	563	110	70	1	33	470	2 692	959	184	27	46	45	237
Salé	416	119	36	1	233	0	5 372	3 607	273	24	37	203	8
Sidi Kacem	50	71	8	1	21	0	883	422	39	0	4	17	0
Sidi Slimane	189	37	5	1	50	0	1 184	895	193	9	8	53	0
Skhirate- Témara	526	254	100	1	132	0	2 452	1 694	793	220	108	114	19
Rabat - Salé-Kénitra	3 600	1 518	638	7	704	470	19 918	12 163	2 860	631	404	675	264
Azilal	760	247	189	1	71	0	2 504	792	1 046	158	12	38	0
Béni Mellal	477	193	14	1	58	1	1 511	1 316	551	22	7	58	10
Fquih Ben Salah	440	79	37	1	36	0	1 171	845	194	20	18	25	0
Khénifra	340	121	20	1	1	0	695	234	75	33	23	1	25
Khourigba	746	315	66	1	170	0	1 009	1 083	254	67	37	158	2
Béni Mellal- Khénifra	2 763	955	326	5	336	1	6 890	4 270	2 120	300	97	280	37
Benslimane	702	239	101	1	74	0	2 311	834	315	63	38	71	0
Berrechid	582	136	34	1	76	0	1 832	1 099	377	119	55	76	0
El Jadida	2 040	436	467	1	470	0	4 963	4 003	1 731	333	130	547	0
Médiouna	318	70	19	1	45	69	1 025	921	87	12	5	43	35
Mohammadia	229	116	16	1	58	0	1 839	812	141	17	55	67	0
Nouaceur	663	240	72	1	234	0	1 789	984	623	35	85	216	0
Settat	833	278	499	1	173	0	2 109	841	263	626	11	176	0
Sidi Bennour	1 006	701	523	1	411	0	1 559	1 362	1 329	567	47	431	0
Casablanca Anfa	506	60	19	1	70	187	1 717	677	224	15	17	66	106
Al Fida-Mers Sultan	361	104	9	1	38	0	924	600	43	24	29	21	0
Aïn-Sebaâ - Hay Mohammadi	275	28	15	1	26	0	1 895	958	28	0	2	29	0
Hay Hassani	180	173	4	1	94	0	1 046	412	75	4	10	101	0
Aïn-Chock	275	117	18	1	13	0	887	723	138	19	9	8	0
Sidi Bernoussi	768	198	69	1	140	0	2 351	1 202	174	63	11	142	0
Ben Msick	133	14	2	1	10	0	1 142	547	28	8	18	11	0
Moulay Rachid	150	97	10	1	5	0	1 270	1 069	29	3	10	1	0
Casablanca-Settat	9 021	3 007	1 877	16	1 937	256	28 659	17 044	5 605	1 908	532	2 006	141
Al Haouz	281	129	88	1	107	0	1 055	831	372	86	5	100	0
Chichaoua	368	132	62	1	17	0	1 032	943	477	84	31	19	0
El Kelâa des Sraghna	933	228	336	1	113	0	1 333	855	1 178	949	195	86	0
Essaouira	664	376	141	1	179	30	1 579	1 094	373	162	23	216	167
Marrakech	1 235	428	101	1	803	706	5 394	4 007	640	134	61	819	270
Rehama	631	256	130	1	164	0	2 469	1 566	515	182	29	141	0
Safi	1 386	489	61	1	231	15	3 301	1 806	358	85	33	180	15
Yousseoufia	143	13	5	1	86	0	995	358	124	5	5	105	0
Marrakech- Safi	5 641	2 051	924	8	1 700	751	17 158	11 460	4 037	1 684	382	1 666	452
Errachidia	3	17	1	1	14	0	657	671	12	4	6	20	0
Midelt	13	11	0	1	0	0	195	10	8	0	0	0	0
Ouarzazate	38	1	13	1	56	1	189	137	79	12	4	57	67
Tinghir	128	61	1	1	1	0	187	183	18	0	0	1	0
Zagora	40	29	0	1	0	0	93	109	27	1	0	0	0
Darâa-Tafilalet	222	119	15	5	71	1	1 321	1 110	144	17	10	78	67
Agadir-Ida -Ou-Tanane	372	91	11	1	35	157	2 026	1 845	222	9	10	30	71
Chtouka- Ait Baha	201	13	6	1	38	94	657	338	279	10	40	37	86
Inezgane- Ait Melloul	151	11	43	1	30	271	1 083	433	86	23	4	37	261
Taroudant	20	9	4	1	3	66	209	375	67	16	5	2	230
Tata	0	0	0	1	0	0	9	15	0	0	0	0	0
Tiznit	65	13	14	1	2	0	659	330	77	5	28	0	5
Souss - Massa	809	137	78	6	108	588	4 643	3 336	731	63	87	106	653
Assa-Zag	123	3	0	1	0	0	215	149	0	0	0	0	0
Guelmim	344	170	86	1	59	0	761	1 024	839	180	3	81	0
Sidi Ifni	56	51	25	1	0	0	311	181	38	33	4	1	0
Tan-Tan	151	59	62	1	1	0	464	98	80	62	5	0	0
Guelmim -Oued Noun	674	283	173	4	60	0	1 751	1 452	957	275	12	82	0
Boujdour	0	1	0	1	0	0	6	5	0	0	0	0	0
Es-Semara	1	2	0	1	0	0	97	4	7	26	0	2	0
Laïyoune	200	42	47	1	7	0	349	322	66	13	1	5	0
Tarfaya	22	9	1	1	0	0	131	1	0	0	2	0	0
Laïyoune - Sakia El Hamra	223	54	48	4	7								



Tableau 58 : Répartition des tests VIH réalisés par région et par province/préfecture, année 2023*.

Région Province/préfecture	Total des tests réalisés		Dont femmes enceintes		Dont Tuberculeux		Dont patients consultant pour IST	
	Cas testés	Cas positifs	Cas testés	Cas positifs	Cas testés	Cas positifs	Cas testés	Cas positifs
Al Hoceima	4 544	0	1 751	0	263	0	350	0
Chefchaouen	2 891	1	1 582	0	190	0	975	0
Fahs-Anjra	1 260	1	791	0	33	0	188	1
Larache	8 734	6	2 508	0	356	1	1 512	0
Ouezzane	3 161	1	2 094	0	157	1	521	0
Tanger-Assilah	13 450	78	3 211	0	1 247	3	933	1
Tétouan	7 864	32	3 100	0	695	4	644	0
M'Diq-Fnideq	937	4	377	1	173	0	107	1
Tanger -Tétouan- Al Hoceima	42 841	123	15 414	1	3 114	9	5 230	3
Berkane	1 388	0	361	0	161	0	239	0
Drïouch	1 000	2	404	0	117	2	64	0
Figuiç	1 839	0	313	0	11	0	78	0
Guercif	2 967	2	917	1	117	0	252	0
Jerada	665	0	388	0	42	0	50	0
Nador	6 298	43	802	1	407	3	633	3
Oujda-Angad	7 255	24	1 064	0	379	3	495	0
Taourirt	1 552	0	539	0	97	0	114	0
Oriental	22 964	71	4 788	2	1 331	8	1 925	3
Meknès	11 336	27	4 791	1	893	5	1 320	2
Boulemane	2 274	0	766	0	106	0	335	0
El Hajeb	3 922	2	1 499	0	233	0	802	0
Fès	16 818	41	6 395	3	1 303	4	2 600	0
Ifrane	4 263	0	1 412	0	80	0	935	0
Sefrou	3 227	2	2 022	1	114	0	182	1
Taounate	1 957	1	717	0	332	0	311	0
Taza	5 412	9	1 539	1	172	0	529	1
Moulay Yacoub	3 835	2	1 861	0	74	0	519	0
Fès - Meknès	53 044	84	21 002	6	3 307	9	7 533	4
Kénitra	15 179	19	5 741	3	1 058	5	1 741	0
Khémisset	8 259	15	3 858	3	652	3	765	0
Rabat	10 381	114	1 150	3	534	8	686	2
Salé	10 662	12	2 344	1	443	0	1 061	4
Sidi Kacem	4 709	9	3 157	2	407	2	417	0
Sidi Slimane	3 641	6	2 222	2	228	1	694	3
Skhirate- Témara	6 749	6	2 763	1	486	1	898	0
Rabat - Salé-Kénitra	59 580	181	21 235	15	3 808	20	6 262	9
Azilal	11 507	34	2 246	1	100	0	1 099	16
Béni Mellal	8 417	18	3 363	8	178	3	724	2
Fquih Ben Salah	8 589	3	4 225	0	208	0	1 633	2
Khénifra	5 395	8	1 554	0	149	0	532	1
Khouribga	9 933	4	4 195	0	410	0	1 190	1
Béni Mellal- Khénifra	43 841	67	15 583	9	1 045	3	5 178	22
Benslimane	2 809	4	1 484	1	150	1	204	0
Berrechid	5 160	8	2 378	0	490	3	393	1
El Jadida	7 701	15	1 953	2	833	1	530	1
Médiouna	3 870	17	1 953	1	307	2	206	0
Mohammadia	3 763	5	2 152	1	191	1	508	0
Nouaceur	4 368	13	1 861	0	641	10	683	0
Settat	4 991	11	1 587	0	342	1	542	4
Sidi Bennour	1 848	12	881	1	299	7	369	2
Casablanca Anfa	11 528	252	1 142	0	454	3	578	4
Al Fida-Mers Sultan	3 669	8	1 238	2	305	1	482	1
Aïn-Sebaâ - Hay Mohammadi	4 485	21	1 182	0	334	4	402	3
Hay Hassani	2 904	29	1 527	5	379	8	204	4
Aïn-Chock	2 416	4	995	0	380	2	418	1
Sidi Bernoussi	3 332	4	1 099	0	1 050	0	505	1
Ben Msick	2 585	8	1 741	0	251	4	324	4
Moulay Rachid	3 067	6	1 385	2	779	4	172	0
Casablanca-Settat	68 496	417	24 558	15	7 185	52	6 520	26
Al Haouz	6 631	0	3 927	0	226	0	940	0
Chichaoua	3 034	2	943	2	224	0	769	0
El Kelâa des Sraghna	2 766	3	1 121	0	337	2	265	0
Essaouira	2 945	20	823	1	230	7	237	0
Marrakech	19 347	64	4 410	0	214	1	1 534	1
Rehamna	4 559	15	2 097	0	209	1	847	14
Safi	17 541	35	5 293	4	546	2	1 871	2
Youssefouia	2 849	2	1 451	0	73	0	472	1
Marrakech- Safi	59 672	141	20 065	7	2 059	13	6 935	18
Errachidia	4 037	3	1 132	1	95	1	535	0
Midelt	628	7	118	0	0	0	2	0
Ouarzazate	3 620	14	546	0	51	0	323	0
Tinghir	3 825	2	755	0	85	0	398	0
Zagora	3 779	0	1 840	0	9	0	296	0
Darâa-Tafilalet	15 889	26	4 391	1	240	1	1 554	0
Agadir-Ida -Ou-Tanane	21 847	147	3 476	9	422	2	1 103	9
Chtouka- Ait Baha	10 254	71	2 067	6	20	0	714	3
Inezgane- Ait Melloul	16 287	165	2 672	14	376	9	1 869	39
Taroudannt	9 737	38	3 914	3	35	0	158	2
Tata	2 270	5	521	2	8	2	85	0
Tiznit	7 567	58	982	1	106	5	352	1
Souss - Massa	67 962	484	13 632	35	967	18	4 281	54
Assa-Zag	0	0	0	0	0	0	0	0
Guelmim	2 759	30	688	1	176	5	283	17
Sidi Ifni	1 519	5	630	1	34	2	297	0
Tan-Tan	2 837	28	801	8	66	2	29	0
Guelmim -Oued Noun	7 175	63	2 119	10	276	9	609	17
Boujdour	1 181	13	701	8	27	1	5	0
Es-Semara	749	0	201	0	5	0	42	0
Laÿyoune	4 489	30	2 117	4	222	4	294	3
Tarfaya	1 310	0	479	0	4	0	187	0
Laÿyoune - Sakia El Hamra	7 729	43	3 498	12	258	5	528	3
Aousserd	537	0	35	0	0	0	38	0
Oued Ed-Dahab	6 810	73	3 027	12	198	10	538	6
Eddakla-Oued Eddahab	7 347	73	3 062	12	198	10	576	6
Provenance inconnue	93 387	849	20 791	30	0	0	0	0
Total	549 927	2 622	170 138	155	23 788	157	47 131	165

Source : DELM

* Total des tests VIH réalisés dans les structures du Ministère de la santé et de la Protection Sociale, les ONGs, DGAPR et les laboratoires privés.



Tableau 59 : Répartition des femmes enceintes testées pour la syphilis par région, par province/préfecture et par milieu, année 2023.

Région Province/pr éfecture	Nombre de femmes enceintes testées pour la syphilis			Nombre de femmes enceintes positives au test Rapide de la syphilis			Nombre de femmes enceintes positives au VDRL			Nombre de femmes enceintes positives au TPHA			Nombre de femmes enceintes traitées pour la syphilis			Nombre de nouveaux nés avec syphilis congénitale		
	Urbain	Rural	Ensemble	Urbain	Rural	Ensemble	Urbain	Rural	Ensemble	Urbain	Rural	Ensemble	Urbain	Rural	Ensemble	Urbain	Rural	Ensemble
Al Hoceima	364	413	777	0	0	0	0	0	0	0	0	0	0	0	0	0	0	0
Chefchaouen	411	1180	1591	0	0	0	0	32	32	0	24	24	0	0	0	0	0	0
Fahs-Anjra	0	169	169	0	0	0	0	0	0	0	0	0	0	0	0	0	0	0
Larache	1 077	1 566	2 643	0	0	0	1	0	1	1	0	1	1	0	1	0	0	0
Ouezzane	34	958	992	0	0	0	0	0	0	0	0	1	0	1	0	0	0	0
Tanger-Assilah	1 151	530	1 681	0	0	0	0	3	3	0	3	3	0	3	3	0	0	0
Tétouan	0	0	0	0	0	0	0	0	0	0	0	0	0	0	0	0	0	0
M'Diq-Frîdeq	1 195	13	1 208	2	0	2	2	0	2	2	0	2	1	0	1	0	0	0
Tanger-Tétouan-	4 232	4 829	9 061	2	0	2	3	35	38	3	27	30	3	3	6	0	0	0
Berkane	622	82	704	0	0	0	0	0	0	0	0	0	0	0	0	0	0	0
Driouch	0	23	23	0	0	0	0	0	0	0	0	0	0	0	0	0	0	0
Figui	0	4	4	0	0	0	0	0	0	0	0	0	0	0	0	0	0	0
Guercif	399	46	445	0	0	0	0	0	0	0	0	0	0	0	0	0	0	0
Jerada	289	69	358	0	0	0	2	0	2	2	0	2	2	0	2	0	0	0
Nador	472	285	757	25	0	25	10	0	10	10	0	10	2	0	2	3	0	3
Oujda-Angad	1 959	110	2 069	0	0	0	1	0	1	0	0	0	1	0	1	0	0	0
Taourirt	4	6	10	0	0	0	0	0	0	0	0	0	0	0	0	0	0	0
Oriental	3 745	625	4 370	25	0	25	13	0	13	12	0	12	5	0	5	3	0	3
Meknès	3 777	1 309	5 086	1	0	1	18	1	19	10	0	10	8	1	9	1	0	1
Boulemane	28	311	339	0	0	0	0	1	1	0	1	1	0	0	0	0	0	0
El Hajeb	436	392	828	0	0	0	0	1	1	0	1	1	0	0	0	0	0	0
Fès	4 309	59	4 368	3	0	3	14	0	14	8	0	8	33	0	33	0	0	0
Ifrane	362	183	545	0	2	2	2	4	6	1	5	6	0	3	3	0	0	0
Sefrou	78	119	197	0	0	0	0	1	1	0	0	0	0	0	0	0	0	0
Taounate	187	115	302	0	0	0	0	0	0	0	0	0	0	0	0	0	0	0
Taza	449	318	767	2	6	8	0	1	1	0	1	1	0	0	0	0	0	0
Moulay Yacoub	728	346	1 074	0	0	0	0	0	0	0	0	0	0	0	0	0	0	0
Fès - Meknès	10 354	3 152	13 506	6	8	14	34	9	43	19	8	27	41	4	45	1	0	1
Kénitra	2 185	2 873	5 058	0	0	0	6	1	7	6	1	7	6	1	7	0	0	0
Khémisset	537	395	932	0	0	0	0	0	0	0	0	0	0	0	0	0	0	0
Rabat	1 707	0	1 707	55	0	55	2	0	2	2	0	2	2	0	2	0	0	0
Salé	4 487	101	4 588	1	0	1	3	0	3	2	0	2	2	0	2	0	0	0
Sidi Kacem	153	208	361	0	0	0	0	0	0	0	0	0	0	0	0	0	0	0
Sidi Slimane	608	542	1 150	0	0	0	0	3	3	0	2	2	0	3	3	0	0	0
Skhirate-Témara	930	387	1 317	0	0	0	7	0	7	0	0	0	0	0	0	0	0	0
Rabat - Salé-	10 607	4 506	15 113	56	0	56	18	4	22	10	3	13	10	4	14	0	0	0
Azilal	667	1 361	2 028	0	9	9	0	0	0	0	0	0	0	1	1	0	13	13
Béni Mellal	2 799	2 280	5 079	0	0	0	1	1	2	0	1	1	1	1	2	1	0	1
Fquih Ben Salah	748	1 041	1 789	0	0	0	0	0	0	1	0	1	0	0	0	0	5	5
Khénifra	1 373	1 552	2 925	0	0	0	1	1	2	1	0	1	1	0	1	0	0	0
Khouribga	1 338	198	1 536	0	0	0	0	0	0	0	0	0	0	0	0	0	0	0
Béni Mellal-	6 925	6 432	13 357	0	9	9	2	2	4	2	1	3	2	2	4	1	18	19
Benslimane	2	48	50	0	0	0	0	0	0	0	0	0	0	0	0	0	0	0
Berrechid	1 721	510	2 231	0	0	0	0	1	1	0	1	1	0	0	0	0	0	0
El Jadida	475	2 628	3 103	0	0	0	4	3	7	2	1	3	3	1	4	0	0	0
Médiouna	1 127	1 315	2 442	0	0	0	0	0	0	3	0	3	2	0	2	0	0	0
Mohammadia	655	198	853	0	0	0	0	0	0	0	0	0	0	0	0	0	0	0
Nouaceur	1 607	0	1 607	16	0	16	2	0	2	2	0	2	98	0	98	18	0	18
Settat	211	677	888	0	0	0	0	1	1	0	1	1	0	2	2	0	2	2
Sidi Bannour	228	349	577	0	9	9	1	1	2	4	1	5	1	2	3	0	0	0
Casablanca Anfa	1 510	0	1 510	0	0	0	2	0	2	2	0	2	8	0	8	0	0	0
Al Fida-Mers	339	0	339	0	0	0	3	0	3	3	0	3	3	0	3	0	0	0
Aïn-Sebaâ - Hay	2 228	0	2 228	0	0	0	0	0	0	0	0	0	0	0	0	0	0	0
Hay Hassani	1 097	0	1 097	1	0	1	4	0	4	4	0	4	4	0	4	0	0	0
Aïn-Chock	693	0	693	0	0	0	1	0	1	1	0	1	2	0	2	0	0	0
Sidi Bernoussi	3 970	0	3 970	0	0	0	0	0	0	0	0	0	0	0	0	0	0	0
Ben Msick	505	0	505	0	0	0	1	0	1	0	0	0	1	0	1	0	0	0
Moulay Rachid	1 913	0	1 913	0	0	0	2	0	2	1	0	1	2	0	2	1	0	1
Casablanca-Settat	18 281	5 725	24 006	17	9	26	20	6	26	22	4	26	124	5	129	19	2	21
Al Haouz	26	1 867	1 893	0	0	0	0	0	0	0	1	1	0	1	1	0	0	0
Chichaoua	40	614	654	0	0	0	0	8	8	0	0	0	0	0	0	0	0	0
El Kelâa des	35	279	314	2	0	2	0	1	1	0	1	1	0	0	0	0	0	0
Essaouira	219	143	362	0	0	0	1	0	1	1	0	1	1	0	1	0	0	0
Marrakech	644	207	851	0	0	0	0	1	1	0	1	1	0	1	1	0	0	0
Rehamna	327	553	880	0	0	0	0	3	3	0	4	4	0	40	40	0	0	0
Safi	840	1 606	2 446	1	0	1	5	2	7	5	3	8	12	6	18	4	2	6
Yousseoufia	403	712	1 115	0	0	0	0	0	0	0	0	0	0	0	0	0	0	0
Marrakech-Safi	2 534	5 981	8 515	3	0	3	6	15	21	6	10	16	13	48	61	4	2	6
Errachidia	1 550	435	1 985	0	1	1	0	1	1	0	1	1	0	0	0	0	0	0
Midelt	0	0	0	0	0	0	0	0	0	0	0	0	0	0	0	0	0	0
Ouarzazate	237	53	290	0	0	0	0	0	0	0	0	0	0	0	0	0	0	0
Tinghir	0	208	208	0	0	0	0	0	0	0	0	0	0	0	0	0	0	0
Zagora	3	329	332	0	0	0	0	0	0	0	0	0	0	0	0	0	0	0
Darâa-Tafilalet	1 790	1 025	2 815	0	1	1	0	1	1	0	1	1	0	0	0	0	0	0
Agadir-Ida-Ou-	519	643	1 162	0	0	0	1	0										



3.4.1.5. Immunisation

Tableau 60 : Répartition des enfants nés protégés et du nombre d'enfants vaccinés par antigène (Hep.B1, BCG et VPO.O), par région, par province/préfecture et par milieu, année 2023.

Région Province/préfecture	Nombre d'enfants nés protégés			Hep.B1									BCG			VPO.O		
				Fait à la naissance			Fait avec le BCG			Urbain	Rural	Ensemble	Urbain	Rural	Ensemble	Urbain	Rural	Ensemble
				Urbain	Rural	Ensemble	Urbain	Rural	Ensemble									
Al Hoceima	1 567	2 841	4 408	69	780	849	460	1 369	1 829	1 914	4 193	6 107	1 905	4 136	6 041			
Chefchaouen	720	6 020	6 740	489	3 110	3 599	241	3 168	3 409	742	6 316	7 058	742	6 259	7 001			
Fahs-Anjra	1 232	1 232	1 232		586	586		1 018	1 018		1 839	1 839		1 839	1 839			
Larache	3 003	3 208	6 211	1 400	1 566	2 966	2 147	2 751	4 898	3 831	4 460	8 291	3 801	4 377	8 178			
Ouezzane	728	2 146	2 874	525	1 477	2 002	112	1 120	1 232	1 078	3 243	4 321	1 038	3 213	4 251			
Tanger-Assilah	12 957	1 150	14 107	9 568	890	10 458	12 623	573	13 196	22 451	1 463	23 914	22 250	1 463	23 713			
Tétouan	4 271	2 025	6 296	2 359	1 460	3 819	3 223	1 434	4 657	5 620	2 911	8 531	5 619	2 894	8 513			
M'diq-Fnideq	2 683	127	2 810	2 224	95	2 319	1 350	66	1 416	3 745	170	3 915	3 762	170	3 932			
Tanger -Tétouan- Al Hoceima	25 929	18 749	44 678	16 634	9 964	26 598	20 156	11 499	31 655	39 381	24 595	63 976	39 117	24 351	63 468			
Berkane	1 674	1 054	2 728	971	679	1 650	1 180	509	1 689	2 154	1 213	3 367	2 176	1 189	3 365			
Driouch	434	242	676	247	427	674	598	610	1 208	1 201	1 206	2 407	1 117	1 183	2 300			
Figuig	434	928	1 362	61	609	670	168	560	728	726	1 351	2 077	701	1 344	2 045			
Guercif	988	1 293	2 281	810	1 241	2 051	590	734	1 324	1 400	1 981	3 381	1 395	1 978	3 373			
Jerada	949	466	1 415	828	268	1 096	201	138	339	1 030	439	1 469	1 030	439	1 469			
Nador	4 054	1 428	5 482	1 179	540	1 719	3 399	744	4 143	5 486	2 042	7 528	5 442	2 025	7 467			
Oujda-Angad	5 825	408	6 233	3 335	331	3 666	3 217	95	3 312	6 621	426	7 047	6 587	425	7 012			
Taourirt	1 798	323	2 121	1 905	367	2 272	661	175	836	2 585	575	3 160	2 574	554	3 128			
Oriental	16 156	6 142	22 298	9 336	4 462	13 798	10 014	3 565	13 579	21 203	9 233	30 436	21 022	9 137	30 159			
Meknès	9 678	2 532	12 210	186	221	407	10 420	2 352	12 772	10 723	2 947	13 670	10 538	2 931	13 469			
Boulemane	317	373	690	629	1 086	1 715	455	719	1 174	1 301	1 995	3 296	1 280	1 947	3 227			
El Haleb	1 498	1 658	3 156	746	657	1 403	1 409	1 075	2 484	2 303	1 753	4 056	1 985	1 744	3 729			
Fès	14 438	600	15 038	2 609	105	2 714	16 465	568	17 033	19 065	672	19 737	18 232	669	18 901			
Ifrane	906	963	1 869	141	634	775	280	241	521	1 184	1 279	2 463	1 184	1 251	2 435			
Sefrou	2 088	1 280	3 368	1 123	675	1 798	1 909	1 119	3 028	3 041	1 795	4 836	3 038	1 795	4 833			
Taounate	1 198	5 794	6 992	666	2 735	3 401	1 369	5 449	6 818	1 986	8 565	10 551	1 973	8 419	10 392			
Taza	2 754	3 431	6 185	2 186	3 338	5 524	1 354	806	2 160	3 540	4 156	7 696	3 540	4 143	7 683			
Moulay Yacoub	1 295	2 036	3 331	519	825	1 344	990	1 460	2 450	1 509	2 286	3 795	1 509	2 285	3 794			
Fès - Meknès	34 172	18 667	52 839	8 805	10 298	19 103	34 651	13 789	48 440	44 652	25 448	70 100	43 279	25 184	68 463			
Kénitra	5 914	5 635	11 549	4 073	5 500	9 573	6 291	2 794	9 085	10 813	11 380	22 193	9 879	10 425	20 304			
Khémisset	4 433	2 804	7 237	1 854	2 380	4 234	3 330	3 001	6 331	5 185	5 378	10 563	5 186	5 359	10 545			
Rabat	3 473	625	4 098	625	625	1 250	4 242	1 381	5 623	4 884	4 884	9 768	4 879	4 879	9 758			
Salé	11 153	280	11 433	3 381	246	3 627	12 144	131	12 275	15 563	374	15 937	15 519	374	15 893			
Sidi Kacem	3 465	5 940	9 405	1 960	389	2 349	1 144	2 003	3 147	3 562	5 791	9 353	3 562	5 745	9 307			
Sidi Slimane	1 599	3 074	4 673	1 236	2 642	3 878	1 057	1 438	2 495	2 283	4 077	6 360	2 284	4 074	6 358			
Skhirate- Témará	7 785	1 322	9 107	2 384	578	2 962	6 900	767	7 667	9 287	1 365	10 652	9 282	1 341	10 623			
Rabat - Salé-Kénitra	37 822	19 055	56 877	15 513	11 735	27 248	35 108	10 134	45 242	51 577	28 365	79 942	50 591	27 318	77 909			
Azilah	1 776	7 179	8 955	1 372	4 688	6 060	817	4 351	5 168	2 187	9 084	11 271	2 187	9 082	11 269			
Béni Mellal	5 226	3 159	8 385	2 340	1 892	4 232	2 412	1 213	3 625	4 759	3 101	7 860	4 755	3 086	7 841			
Fquih Ben Salah	2 590	3 919	6 509	1 475	2 688	4 163	1 234	1 574	2 808	2 718	4 291	7 009	2 877	4 256	7 133			
Khénifra	2 542	2 917	5 459	2 327	2 570	4 897	335	380	715	2 704	2 978	5 682	2 695	2 973	5 668			
Khouribga	3 828	1 916	5 744	1 759	1 150	2 909	2 747	1 072	3 819	4 769	2 308	7 077	4 764	2 422	7 186			
Béni Mellal- Khénifra	15 962	19 090	35 052	9 273	12 988	22 261	15 546	8 590	16 135	17 137	21 762	38 899	17 278	21 819	39 097			
Benslimane	2 236	1 885	4 121	690	876	1 566	764	894	1 658	2 299	1 782	4 081	2 298	1 777	4 075			
Berrechid	6 020	2 465	8 485	1 744	1 106	2 850	5 247	1 901	7 148	6 991	3 007	9 998	6 991	3 008	9 999			
El Jadida	7 369	8 334	15 703	1 444	1 590	3 034	6 750	6 956	13 706	8 258	8 574	16 832	8 211	8 573	16 784			
Médiounia	2 255	1 547	3 802	1 034	900	1 934	1 690	1 268	2 958	2 803	2 177	4 980	2 802	2 177	4 979			
Mohammadia	5 333	1 101	6 434	2 668	706	3 374	3 859	608	4 467	6 538	1 308	7 846	6 538	1 308	7 846			
Nouaceur	8 129	0	8 129	2 923	0	2 923	6 782	0	6 782	9 788	0	9 788	9 788	0	9 788			
Settat	3 403	5 581	8 984	187	493	680	4 082	5 491	9 573	4 241	6 252	10 493	4 242	6 279	10 521			
Sidi Bennour	1 715	4 386	6 101	555	2 237	2 792	1 665	3 406	5 071	2 303	5 613	7 916	2 310	5 623	7 933			
Casablanca Anfa	2 134	2 134	4 268	954	954	1 908	2 486	2 486	4 972	3 472	3 472	6 944	3 472	3 472	6 944			
Al Fida-Mers Sultan	1 800	1 800	3 600	684	684	1 368	1 907	1 907	3 814	2 655	2 655	5 470	2 655	2 655	5 470			
Ain-Sebaâ - Hay Mohammadi	2 754	2 754	5 508	843	843	1 686	2 958	2 958	5 916	3 806	3 806	7 612	3 806	3 806	7 612			
Hay Hassani	5 481	5 481	10 962	1 843	1 843	3 686	5 384	5 384	10 768	7 337	7 337	14 674	7 337	7 337	14 674			
Ain-Chock	3 550	3 550	7 100	1 810	1 810	3 620	3 064	3 064	6 128	4 876	4 876	9 752	4 876	4 876	9 752			
Sidi Bernoussi	6 463	6 463	12 926	2 549	2 549	5 098	6 777	6 777	13 554	9 330	9 330	18 660	9 330	9 330	18 660			
Ben Msick	2 217	2 217	4 434	1 006	1 006	2 012	1 872	1 872	3 744	2 884	2 884	5 768	2 884	2 884	5 768			
Moulay Rachid	4 786	4 786	9 572	2 256	2 256	4 512	3 819	3 819	7 638	6 076	6 076	12 152	6 076	6 076	12 152			
Casablanca-Settat	65 645	25 299	90 944	23 190	7 908	31 098	59 906	20 494	80 400	83 657	28 713	112 370	83 143	28 745	111 888			
Al Haouz	1 144	4 179	5 323	113	537	650	1 597	6 896	8 493	1 745	7 106	8 851	1 596	6 671	8 267			
Chichaoua	1 027	2 764	3 791	243	1 299	1 542	990	4 015	5 005	1 203	2 574	3 777	1 089	5 295	6 384			
El Kelâa des Sraghna	2 508	5 956	8 464	1 416	3 848	5 264	1 112	1 388	2 500	2 606	5 434	8 040	2 543	5 321	7 864			
Essaouira	1 220	3 427	4 647	1 185	3 990	5 175	493	621	1 114	1 680	4 609	6 289	1 677	4 607	6 284			
Marrakech	11 257	5 376	16 633	1 550	1 132	2 682	13 295	5 816	19 111	14 795	7 127	21 922	14 500	7 064	21			



Tableau 61 : Répartition des enfants vaccinés par antigène (VPO et DTC-Hib-HB (Penta)), par région, par province/préfecture et par milieu, année 2023.

Région Province/préfecture	VPO									DTC-Hib-HB (Penta)								
	1 ^{ère} Prise			2 ^{ème} Prise			3 ^{ème} Prise			1 ^{ère} Prise			2 ^{ème} Prise			3 ^{ème} Prise		
	Urbain	Rural	Ensemble	Urbain	Rural	Ensemble	Urbain	Rural	Ensemble	Urbain	Rural	Ensemble	Urbain	Rural	Ensemble	Urbain	Rural	Ensemble
Al Hoceima	2.062	4.331	6.393	2.037	4.115	6.152	2.052	4.368	6.420	2.044	4.344	6.388	2.037	4.107	6.144	2.065	4.222	6.287
Cherchouane	763	6.278	7.041	747	5.608	6.355	712	5.721	6.433	759	6.306	7.065	747	5.577	6.324	713	5.739	6.452
Faas-Anjra		1.852	1.852		1.810	1.810		1.812	1.812		1.842	1.842		1.809	1.809		1.809	1.809
Larache	3.960	4.937	8.897	3.865	4.742	8.607	3.868	4.824	8.692	3.990	4.951	8.941	3.883	4.753	8.636	3.880	4.828	8.708
Ouezzane	1.006	3.784	4.790	1.041	3.573	4.614	1.058	3.807	4.865	1.004	3.820	4.824	1.042	3.557	4.599	1.059	3.802	4.861
Tanger-Assilah	22.725	1.487	24.212	22.110	1.466	23.576	22.261	1.464	23.725	22.788	1.487	24.275	22.112	1.455	23.567	22.275	1.465	23.740
Tétouan	5.511	2.895	8.406	5.436	2.753	8.189	5.387	2.835	8.222	5.502	2.895	8.397	5.425	2.762	8.187	5.381	2.811	8.192
M'Diq-Fnideq	3.783	206	3.989	3.761	178	3.939	3.816	183	3.999	3.783	206	3.989	3.754	178	3.932	3.819	183	4.002
Tanger-Tétouan-Al Hoceima	39.810	25.770	65.580	38.997	24.245	63.242	39.154	25.014	64.168	39.870	25.851	65.721	39.000	24.198	63.198	39.192	24.859	64.051
Berkane	2.231	1.260	3.491	2.236	1.230	3.466	2.179	1.293	3.472	2.236	1.264	3.500	2.244	1.243	3.487	2.169	1.288	3.457
Driouch	1.060	1.357	2.417	1.052	1.335	2.388	1.008	1.351	2.359	1.054	1.373	2.427	1.059	1.343	2.402	1.021	1.346	2.367
Figuig	775	1.386	2.161	715	1.224	1.939	721	1.201	1.922	764	1.397	2.161	714	1.234	1.948	720	1.171	1.891
Guercif	1.479	2.044	3.523	1.406	1.995	3.401	1.462	1.979	3.441	1.479	2.048	3.527	1.404	2.003	3.407	1.462	1.971	3.433
Jerada	1.008	498	1.506	975	463	1.438	973	486	1.459	1.012	498	1.510	973	462	1.435	972	489	1.461
Nador	5.352	1.951	7.303	5.211	1.944	7.155	5.434	1.956	7.390	5.365	1.927	7.337	5.223	1.951	7.174	5.409	1.947	7.356
Oujda-ANGAD	6.375	435	6.810	6.334	434	6.768	6.368	436	6.804	6.373	438	6.811	6.341	431	6.772	6.407	440	6.847
Taourirt	2.709	692	3.401	2.728	620	3.348	2.737	669	3.406	2.765	654	3.419	2.719	609	3.328	2.788	668	3.456
Oriental	20.989	9.623	30.612	20.657	9.246	29.903	20.882	9.371	30.253	21.048	9.644	30.692	20.677	9.276	29.953	20.948	9.320	30.268
Meknès	10.197	2.994	13.191	9.881	2.892	12.773	10.157	2.841	12.998	10.469	3.106	13.575	9.971	2.914	12.885	10.994	2.841	13.835
Boulemane	1.355	2.178	3.533	1.280	2.155	3.435	1.307	2.125	3.432	1.370	2.200	3.570	1.281	2.161	3.442	1.297	2.157	3.454
El Hajeb	2.300	1.751	4.051	2.252	1.766	4.018	2.262	1.730	4.002	2.316	2.040	4.356	2.245	1.773	4.018	2.319	1.699	4.018
Fès	17.535	639	18.174	17.103	616	17.719	16.749	613	17.362	18.789	709	19.498	17.770	660	18.430	17.854	632	18.486
Ifrane	1.254	1.313	2.567	1.214	1.310	2.524	1.219	1.256	2.475	1.251	1.325	2.576	1.214	1.337	2.551	1.220	1.260	2.480
Sefrou	2.822	1.928	4.750	2.636	1.886	4.522	2.799	1.908	4.707	2.822	1.927	4.749	2.649	1.887	4.536	2.799	1.906	4.705
Taounate	1.893	8.673	10.566	1.835	8.356	10.191	1.913	8.216	10.129	1.978	9.754	11.732	1.902	8.443	10.345	1.953	8.221	10.174
Taza	3.331	4.266	7.597	3.196	4.095	7.291	3.271	4.117	7.388	3.332	4.272	7.604	3.196	4.087	7.283	3.270	4.113	7.382
Moulay Yacoub	1.473	2.324	3.797	1.455	2.406	3.861	1.460	2.388	3.848	1.473	2.327	3.800	1.455	2.407	3.862	1.460	2.383	3.843
Fès - Meknès	42.160	26.066	68.226	40.852	25.482	66.334	41.237	25.194	66.431	43.800	27.660	71.460	41.683	25.669	67.352	43.166	25.212	68.378
Kénitra	11.049	10.704	21.753	10.949	10.237	21.186	10.884	10.178	21.062	11.505	11.805	23.310	11.329	11.174	22.503	11.322	11.130	22.452
Khémisset	4.600	5.465	10.065	4.079	4.146	8.225	4.350	5.015	9.365	4.599	5.466	10.065	4.068	4.157	8.225	4.348	5.017	9.365
Rabat	4.762	4.762	9.524	4.651	4.651	9.302	4.670	4.670	9.340	4.762	4.762	9.524	4.648	4.648	9.296	4.670	4.670	9.340
Salé	15.635	416	16.051	15.246	356	15.602	15.141	365	15.506	15.660	413	16.073	15.256	356	15.612	15.204	378	15.582
Sidi Kacem	3.495	5.998	9.493	3.274	5.988	9.262	3.323	5.872	9.195	3.495	6.002	9.497	3.274	5.973	9.247	3.323	5.868	9.191
Sidi Slimane	2.368	3.966	6.334	2.468	4.008	6.476	2.304	3.971	6.275	2.368	3.973	6.341	2.466	3.955	6.421	2.307	3.976	6.282
Skhirate-Témara	9.761	1.517	11.278	9.791	1.540	11.331	9.917	1.589	11.506	9.754	1.517	11.271	9.852	1.540	11.392	9.891	1.589	11.480
Rabat - Salé-Kénitra	51.670	28.066	79.736	50.458	26.275	76.733	50.589	26.990	77.579	52.143	29.176	81.319	50.893	27.155	78.048	51.065	27.958	79.203
Azilah	2.281	9.447	11.728	1.991	8.029	10.020	2.516	8.483	10.999	2.281	9.446	11.727	1.992	8.035	10.027	2.538	8.515	11.053
Béni Mellal	5.703	3.263	8.966	5.065	3.193	8.258	5.218	3.280	8.498	5.283	3.211	8.496	5.066	3.211	8.277	5.221	3.277	8.498
Fquih Ben Salah	2.684	4.542	7.226	2.566	4.169	6.735	2.612	4.344	6.956	2.729	4.616	7.345	2.559	4.176	6.735	2.615	4.342	6.957
Khénifra	2.460	3.171	5.631	2.371	2.896	5.267	2.613	3.264	5.877	2.857	3.424	6.281	2.377	2.915	5.292	2.623	3.264	5.887
Khourigba	4.883	2.429	7.312	4.872	2.352	7.224	4.809	2.445	7.254	4.923	2.411	7.334	4.905	2.382	7.287	4.871	2.438	7.309
Béni Mellal- Khénifra	18.011	22.852	40.863	16.865	20.639	37.504	17.768	21.816	39.584	18.073	23.174	41.247	16.899	20.719	37.618	17.868	21.836	39.704
Benslimane	2.299	1.903	4.202	2.203	1.810	4.013	2.203	1.907	4.110	2.303	1.926	4.229	2.230	1.818	4.048	2.185	1.918	4.103
Berrechid	7.275	3.089	10.364	7.078	2.984	10.062	7.251	3.021	10.272	7.275	3.089	10.364	7.078	2.984	10.062	7.251	3.021	10.272
El Jadida	7.513	8.507	16.020	7.393	8.334	15.727	7.454	7.783	15.237	7.464	8.492	15.956	7.433	8.330	15.763	7.463	7.817	15.280
Médiouna	2.894	2.107	5.001	2.894	2.114	5.008	2.933	2.046	4.979	2.894	2.107	5.001	2.894	2.114	5.008	2.933	2.045	4.978
Mohammadia	6.406	1.293	7.699	6.104	1.291	7.395	6.177	1.317	7.488	6.409	1.293	7.702	6.104	1.290	7.269	6.192	1.311	7.503
Nouaceur	10.555	0	10.555	9.982	0	9.982	10.313	0	10.313	10.560	0	10.560	10.020	0	10.020	10.324	0	10.324
Settat	4.211	6.245	10.456	4.105	6.219	10.324	4.171	6.213	10.384	4.211	6.248	10.459	4.105	6.226	10.321	4.171	6.219	10.390
Sidi Bennour	2.341	5.447	7.788	2.182	5.347	7.529	2.190	5.414	7.604	2.340	5.438	7.778	2.192	5.337	7.529	2.191	5.395	7.586
Casablanca Anfa	3.327	3.327	6.654	3.257	3.257	6.514	3.333	3.333	6.666	3.330	3.330	6.660	3.257	3.257	6.514	3.333	3.333	6.666
Al Fida-Mers Sultan	2.635	2.635	5.270	2.612	2.612	5.224	2.706	2.706	5.412	2.635	2.635	5.270	2.612	2.612	5.224	2.706	2.706	5.412
Aïn-Sebaâ - Hay Mohammadi	3.875	3.875	7.750	3.859	3.859	7.718	4.138											



Tableau 62 : Répartition des enfants vaccinés par antigène (VPI et Rotavirus), par région, par province/préfecture et par milieu, année 2023.

Région Province/préfecture	VPI			Rotavirus								
	Urbain	Rural	Ensemble	1 ^{re} Prise			2 ^{ème} Prise			3 ^{ème} Prise		
				Urbain	Rural	Ensemble	Urbain	Rural	Ensemble	Urbain	Rural	Ensemble
Al Hoceïma	2 008	4 003	6 011	1 645	3 000	4 645	1 485	2 610	4 095	1 379	2 595	3 974
Chefchaouen	711	5 574	6 285	536	2 649	3 185	414	2 035	2 449	338	1 786	2 124
Fahs-Anjra		1 836	1 836		1 841	1 841		1 799	1 799		1 801	1 801
Larache	3 515	4 460	7 975	3 115	3 767	6 882	2 852	3 596	6 448	2 887	3 753	6 640
Ouezzane	913	3 534	4 447	743	2 905	3 648	742	2 751	3 493	724	2 754	3 478
Tanger-Assilah	22 131	1 427	23 558	18 002	1 328	19 330	16 614	1 344	17 958	16 347	1 393	17 740
Tétouan	5 253	2 790	8 043	5 120	2 714	7 834	4 993	2 461	7 454	4 906	2 555	7 461
M'Diq-Fnideq	3 745	183	3 928	3 784	206	3 990	3 758	178	3 936	3 818	183	4 001
Tanger -Tétouan- Al Hoceïma	38 276	23 807	62 083	32 945	18 410	51 355	30 858	16 774	47 632	30 399	16 820	47 219
Berkane	2 182	1 284	3 466	2 222	1 261	3 483	2 232	1 237	3 469	2 179	1 291	3 470
Driouch	1 014	1 296	2 310	866	1 363	2 229	847	1 346	2 193	848	1 383	2 231
Figuil	736	1 041	1 777	611	1 152	1 763	607	1 001	1 608	655	978	1 633
Guercif	1 365	1 727	3 092	1 350	1 989	3 339	1 279	1 892	3 171	1 449	1 858	3 307
Jerada	959	478	1 437	967	428	1 395	929	372	1 301	852	409	1 261
Nador	5 276	1 851	7 127	5 369	1 984	7 353	5 277	1 932	7 209	5 452	1 914	7 366
Oujda-Angad	5 585	427	6 012	6 070	425	6 495	6 084	426	6 510	6 203	456	6 659
Taourirt	2 722	664	3 386	2 684	661	3 345	2 675	641	3 316	2 728	645	3 373
Oriental	19 839	8 768	28 607	20 139	9 263	29 402	19 930	8 847	28 777	20 366	8 934	29 300
Meknès	10 178	2 816	12 994	8 185	2 381	10 566	7 500	2 206	9 706	7 046	2 129	9 175
Boulemane	1 225	2 042	3 267	1 405	2 022	3 427	1 268	2 144	3 412	1 373	2 044	3 417
El Hajeb	2 226	1 652	3 878	1 136	1 024	2 160	1 058	966	2 024	1 003	842	1 845
Fès	16 946	643	17 589	15 006	490	15 496	14 217	490	14 707	13 777	510	14 287
Ifrane	1 255	1 253	2 508	1 106	883	1 989	869	840	1 709	772	825	1 597
Sefrou	2 799	1 910	4 709	2 873	1 917	4 790	2 685	1 887	4 572	2 861	1 920	4 781
Taounate	1 298	6 559	7 856	1 952	8 743	10 695	2 304	8 665	10 969	2 552	8 636	11 188
Taza	3 259	4 058	7 318	2 462	3 137	5 599	1 780	2 525	4 305	1 483	2 187	3 670
Moulay Yacoub	1 362	2 321	3 683	1 426	2 207	3 633	1 404	2 374	3 778	1 436	2 333	3 769
Fès - Meknès	40 548	23 254	63 802	35 551	22 804	58 355	33 085	22 097	55 182	32 303	21 426	53 729
Kénitra	6 742	5 546	12 288	6 366	5 787	12 153	6 094	5 243	11 337	5 776	5 044	10 820
Khémisset	4 350	5 015	9 365	1 469	2 069	3 538	991	1 925	2 916	1 057	1 708	2 765
Rabat	4 808		4 808	3 132		3 132	2 843		2 843	3 010		3 010
Salé	15 180	368	15 548	6 388	180	6 568	4 991	126	5 117	4 398	115	4 513
Sidi Kacem	3 191	5 517	8 708	3 174	5 146	8 320	2 935	4 985	7 920	2 930	4 917	7 847
Sidi Slimane	2 314	3 875	6 189	1 950	3 450	5 400	1 968	3 354	5 322	1 845	3 308	5 153
Skhirate-Témara	9 808	1 592	11 400	6 555	1 217	7 772	6 199	1 072	7 271	6 407	1 045	7 452
Rabat - Salé-Kénitra	46 393	21 913	68 306	29 034	17 849	46 883	26 021	16 705	42 726	25 423	16 137	41 560
Azilal	2 518	8 496	11 014	2 283	9 439	11 722	2 005	8 032	10 037	2 518	8 478	10 996
Béni Mellal	5 084	3 057	8 141	5 524	3 277	8 801	5 169	3 226	8 395	5 500	3 445	8 945
Fquih Ben Salah	2 577	4 249	6 826	1 751	2 496	4 247	1 391	2 337	3 728	1 463	2 231	3 694
Khénifra	2 605	3 263	5 868	2 016	2 878	4 894	1 870	2 610	4 480	1 961	2 918	4 879
Khourigba	4 667	2 281	6 948	4 411	2 545	6 956	4 417	2 459	6 876	4 761	2 636	7 397
Béni Mellal- Khénifra	17 451	21 346	38 797	15 985	20 635	36 620	14 852	18 664	33 516	16 203	19 708	35 911
Benslimane	2 179	1 922	4 101	1 896	1 821	3 717	1 900	1 718	3 618	1 805	1 786	3 591
Berrechidj	6 813	3 021	9 834	2 678	1 480	4 158	1 801	1 341	3 142	1 830	1 312	3 142
El Jadida	7 449	7 796	15 245	1 728	1 898	3 626	1 619	1 697	3 316	1 642	1 406	3 048
Médouna	2 616	1 938	4 554	1 821	1 502	3 323	1 772	1 401	3 173	1 879	1 437	3 316
Mohammadia	6 168	1 311	7 479	2 254	470	2 724	1 844	440	2 284	1 723	383	2 106
Nouaceur	9 322	0	9 322	4 083	0	4 083	3 561	0	3 561	3 530	0	3 530
Settat	4 172	6 169	10 341	1 701	2 994	4 695	1 482	2 807	4 289	1 678	2 820	4 498
Sidi Bennour	2 157	4 975	7 132	1 032	1 687	2 719	938	1 608	2 546	770	1 567	2 337
Casablanca Anfa	3 524		3 524	1 419		1 419	1 327		1 327	1 361		1 361
Al Fida-Mers Sultan	2 712		2 712	2 364		2 364	2 372		2 372	2 599		2 599
Aïn-Sebaâ - Hay Mohammadi	4 105		4 105	2 533		2 533	2 545		2 545	2 751		2 751
Hay Hassani	6 496		6 496	4 317		4 317	3 928		3 928	3 869		3 869
Aïn-Chock	4 846		4 846	3 716		3 716	3 544		3 544	3 639		3 639
Sidi Bernoussi	9 248		9 248	3 898		3 898	2 738		2 738	1 756		1 756
Ben Msick	2 802		2 802	2 533		2 533	2 162		2 162	2 223		2 223
Moulay Rachid	3 266		3 266	3 689		3 689	3 521		3 521	3 538		3 538
Casablanca-Settat	77 875	27 132	105 007	41 662	11 852	53 514	37 054	11 012	48 066	36 593	10 711	47 304
Al Haouz	1 631	5 935	7 566	1 195	5 701	6 896	1 262	5 434	6 696	1 298	5 260	6 558
Chichaoua	765	3 920	4 685	876	4 428	5 304	685	4 255	4 940	550	4 133	4 683
El Kelâa des Sraghna	2 117	4 872	6 989	1 608	4 178	5 786	1 556	3 923	5 479	1 555	3 949	5 504
Essaouira	1 796	4 662	6 458	1 406	4 407	5 813	1 263	4 325	5 588	1 422	4 255	5 677
Marrakech	13 529	7 393	20 922	10 335	5 239	15 574	10 089	5 014	15 103	10 255	4 836	15 091
Rehanna	1 927	2 623	4 550	1 296	1 554	2 850	955	1 271	2 226	991	1 166	2 157
Safi	5 093	6 050	11 143	3 533	3 729	7 262	3 078	3 215	6 293	3 060	3 193	6 253
Youssefouia	1 753	2 676	4 429	1 722	2 851	4 573	1 769	2 766	4 535	1 896	2 680	4 576
Marrakech- Safi	28 611	38 131	66 742	21 971	32 087	54 058	20 657	30 203	50 860	21 027	29 472	50 499
Errachidia	3 834	3 780	7 614	2 906	3 345	6 251	2 681	2 858	5 539	2 667	3 030	5 697
Midelt*	507	1 498	2 005	560	1 310	1 870	562	1 266	1 828	499	699	1 198
Ouarzazate	2 054	2 755	4 809	1 483	2 475	3 958	1 458	2 133	3 591	1 773	2 057	3 830
Tinghir	1 621	2 870	4 491	798	2 569	3 367	795	2 287	3 082	773	2 231	3 004
Zagora*	703	3 672	4 375	789	2 725	3 514	518	2 268	2 786	323	1 910	2 233
Darâa-Tafilalet	8 719	14 575	23 294	6 536	12 424	18 960	6 014	10 812	16 826	6 035	9 927	15 962
Agadir-Ida-Ou-Tanane	4 694	2 928	7 622	3 484	2 272	5 756	2 679	1 577	4 256	2 743	1 692	4 435
Chtouka- Ait Baha*	4 710	2 979	7 689	3 303	1 978	5 282	3 155	1 955	5 110	3 044	1 772	4 816
Inezgane- Ait Melloul*	5 917	306	6 223	4 959	263	5 222	4 410	260	4 670	4 303	152	4 455
Taroudannt*	3 007	2 533	5 540	1 945	1 513	3 458	1 886	1 395	3 281	1 656	1 349	3 005
Tata*	219	510	729	140	276	416	112	270	382	119	281	400
Tiznit	1 215	1 064	2 279	160	400	560	158	254	412	124	275	399
Souss - Massa	19 762	10 320	30 082	13 991	6 703	20 694	12 400	5 711	18 111	11 989	5 521	17 510
Assa-Zag	306	33	339	334	47	381	292	53	345	342	33	375
Guelmim	2 432	673	3 105	2 074	572	2 646	1 889	541	2 430	1 947	563	2 510
Sidi Ifni	669	746	1 415	575	808	1 383	568	790	1 358	620	836	1 456
Tan-Tan	1 640	12	1 652	1 351	13	1 364	1 098	18	1 116	998	8	1 006
Guelmim -Oued Noun	5 047	1 464	6 511	4 334	1 440	5 774	3 847	1 402	5 249	3 907	1 440	5 347
Boujdour	1 069	0	1 069	723	0	723	777	0	777	680	0	680
Es-Semara	869	0	869	853	0	853	920	0	920	927	0	927
Laâyoune	4											



Tableau 63 : Répartition des enfants vaccinés par antigène (Pneumocoque et RR), par région, par province/préfecture et par milieu, année 2023.

Région Province/préfecture	Pneumocoque												RR					
	1 ^{ère} Prise			2 ^{ème} Prise			3 ^{ème} Prise			4 ^{ème} Prise			1 ^{ère} Prise			2 ^{ème} Prise		
	Urbain	Rural	Ensembl	Urbain	Rural	Ensemble	Urbain	Rural	Ensemble	Urbain	Rural	Ensemble	Urbain	Rural	Ensemble	Urbain	Rural	Ensemble
Al Hoceima	1.802	3.553	5.355	1.502	2.819	4.321	961	1.917	2.878	2	20	22	2.202	4.416	6.618	2.061	4.493	6.554
Cherchawouen	698	5.094	5.792	591	3.944	4.535	408	2.904	3.312	12	32	32	775	6.269	7.044	741	5.214	5.955
Fâh-Anjra	1.694	1.694	1.694	1.384	1.384	1.384		926	926		1	1		1.803	1.803		1.793	1.793
Larache	3.709	4.279	7.988	3.174	3.775	6.949	3.024	3.262	6.286	91	68	159	4.010	4.831	8.841	3.681	4.505	8.186
Oueziane	937	3.403	4.340	995	3.384	4.379	958	3.776	4.734	0	0	0	963	3.753	4.716	970	3.659	4.629
Tanger-Assilah	22.000	1.292	23.292	15.120	921	16.041	9.471	544	10.015	1.370	86	1.456	22.158	1.532	23.690	20.364	1.447	21.811
Tétouan	5.086	2.424	7.510	3.810	1.941	5.751	2.554	1.365	3.919	20	6	26	5.511	2.883	8.394	5.173	2.463	7.636
M'Diq-Fnideq	3.713	174	3.887	3.665	154	3.819	3.689	147	3.836	594	30	624	3.777	167	3.944	3.588	178	3.766
Tanger-Tétouan-Al Hoceima	37.945	21.913	59.858	28.857	18.322	47.179	21.065	14.841	35.906	2.089	231	2.320	39.396	25.654	65.050	36.578	23.752	60.330
Berkane	2.364	1.239	3.603	2.028	1.144	3.172	2.554	1.660	4.214	76	24	100	2.287	1.325	3.612	2.281	1.327	3.608
Driouch	1.013	1.219	2.232	726	1.071	1.797	373	827	1.200	0	0	0	941	1.241	2.182	895	1.043	1.938
Figuiq	665	1.188	1.853	638	999	1.637	675	1.199	1.874	239	2	241	733	1.159	1.892	629	1.104	1.733
Guercif	1.491	1.881	3.372	1.337	1.777	3.114	1.859	2.084	3.943	21	90	111	1.542	2.138	3.680	1.559	2.083	3.642
Jerada	928	446	1.374	815	387	1.202	820	430	1.250	53	64	117	978	575	1.553	1.023	553	1.576
Nador	5.026	1.767	6.793	4.866	1.699	6.565	5.030	1.831	6.861	184	288	472	5.867	2.193	8.060	5.397	1.848	7.245
Oujda-Angad	5.808	432	6.240	5.793	387	6.180	7.742	579	8.321	71	5	76	6.887	497	7.384	6.944	553	7.497
Taourirt	2.341	607	2.948	2.488	603	3.091	2.609	664	3.273	114	25	139	2.513	630	3.143	2.604	585	3.189
Oriental	19.636	8.779	28.415	18.691	8.067	26.758	21.662	9.274	30.936	758	498	1.256	21.748	9.758	31.506	21.332	9.096	30.428
Meknès	9.231	2.646	11.877	7.207	2.022	9.229	5.750	1.394	7.144	57	15	72	10.700	2.979	13.679	10.857	2.856	13.713
Boulemane	1.376	1.970	3.346	1.022	1.938	2.960	1.400	2.385	3.785	3	2	5	1.402	2.274	3.676	1.255	2.100	3.355
El Hajeb	2.123	1.616	3.739	2.199	1.747	3.946	2.128	1.770	3.898	145	60	205	2.660	1.940	4.600	2.223	1.863	4.086
Fès	15.719	500	16.219	12.114	367	12.481	9.104	300	9.404	477	10	487	18.924	793	19.717	18.469	676	19.145
Ifrane	1.136	1.156	2.292	1.112	1.078	2.190	985	1.235	2.220	0	0	0	1.212	1.425	2.637	1.206	1.331	2.537
Sefrou	2.585	1.792	4.377	2.529	1.733	4.262	2.084	1.871	3.955	0	2	2	2.934	1.926	4.860	2.923	1.868	4.791
Taounate	1.668	7.842	9.510	1.576	6.881	8.457	1.487	5.842	7.329	59	299	358	2.098	8.688	10.786	2.120	8.177	10.297
Taza	3.047	3.906	6.953	2.491	3.158	5.649	1.942	2.272	4.214	24	16	40	3.431	4.361	7.792	3.465	4.338	7.803
Moulay Yacoub	1.383	2.207	3.590	1.375	2.111	3.486	1.655	2.828	4.483	8	10	18	1.626	2.464	4.090	1.504	2.286	3.790
Fès - Meknès	38.268	23.635	61.903	31.625	21.035	52.660	26.535	19.898	46.433	773	414	1.187	44.987	26.850	71.837	44.022	25.495	69.517
Kénitra	8.812	9.455	18.267	7.330	7.332	14.662	5.636	5.272	10.908	84	88	172	11.687	11.194	22.881	11.049	9.890	20.939
Khémisset	2.795	3.041	5.836	2.275	2.870	5.145	2.117	1.843	3.960	507	340	847	4.777	5.688	10.465	4.917	5.531	10.448
Rabat	4.449	4.449	4.449	3.695	3.695	3.695	2.584	2.584	2.584	56	56	56	4.799	4.799	4.799	4.937	4.937	4.937
Salé	12.911	310	13.221	9.004	237	9.241	5.357	119	5.476	750	5	755	16.607	376	16.983	16.062	378	16.440
Sidi Kacem	3.337	5.586	8.923	3.093	5.347	8.440	2.826	5.425	8.251	23	61	84	3.654	6.007	9.661	3.587	5.794	9.381
Sidi Slimane	1.912	3.550	5.462	1.361	2.776	4.137	911	2.078	2.989	18	4	22	2.410	4.272	6.682	2.207	3.984	6.191
Skhirate-Témara	8.076	1.249	9.325	5.505	957	6.462	3.490	566	4.056	95	0	95	10.122	1.589	11.711	9.848	1.732	11.580
Rabat - Salé-Kénitra	42.292	23.191	65.483	32.263	19.519	51.782	22.921	15.303	38.224	1.533	498	2.031	54.056	29.126	83.182	52.607	27.309	79.916
Azilah	2.287	9.429	11.716	2.490	8.500	10.990	1.992	7.197	9.189	0	0	0	2.153	8.140	10.293	1.922	7.098	9.020
Béni Mellal	4.819	2.909	7.728	4.959	2.812	7.771	6.170	3.831	10.001	0	0	0	5.483	3.377	8.860	5.364	3.523	8.887
Fquih Ben Salah	2.302	3.632	5.934	1.819	3.037	4.856	2.121	2.959	5.080	153	351	504	2.396	4.816	7.252	3.098	4.970	8.068
Khenifra	2.209	2.795	5.004	2.307	2.603	4.910	2.742	3.223	5.965	0	63	63	2.628	3.025	5.653	2.665	3.172	5.837
Khouribga	4.198	2.277	6.475	3.526	2.150	5.676	2.623	1.978	4.601	140	9	149	5.059	2.690	7.749	5.036	2.721	7.757
Béni Mellal- Khénifra	15.815	21.042	36.857	15.101	19.102	34.203	15.648	19.188	34.836	293	423	716	18.259	22.048	40.307	18.085	21.484	39.569
Benslimane	2.155	1.832	3.987	1.726	1.645	3.371	1.198	1.447	2.645	0	0	0	2.443	2.058	4.501	2.352	1.984	4.336
Berrechidj	1.136	1.118	2.254	1.161	1.275	2.436	1.043	1.638	2.682	0	0	0	2.757	3.247	10.822	7.077	3.238	10.315
El Jadida	6.284	6.405	12.689	4.025	4.908	8.933	2.887	2.983	5.870	1.286	2.073	3.359	7.862	8.362	16.224	7.268	7.350	14.618
Médiaouna	2.000	1.539	3.539	1.207	891	2.098	584	441	1.025	0	2	2	3.104	2.310	5.414	3.081	1.993	5.074
Mohammadia	5.099	1.120	6.219	3.754	804	4.558	2.696	506	3.202	45	8	53	6.510	1.274	7.784	7.150	1.083	8.233
Nouaceur	8.716	0	8.716	6.680	0	6.680	4.990	0	4.990	367	0	367	10.278	0	10.278	9.773	0	9.773
Settat	3.937	5.294	9.231	2.963	4.033	6.996	2.480	3.370	5.850	191	107	298	4.300	6.832	11.132	4.278	6.959	11.237
Sidi Bennour	2.042	4.585	6.627	1.517	3.523	5.040	1.083	2.402	3.485	47	48	95	2.568	5.589	8.157	2.427	5.248	7.675
Casablanca Anfa	3.172		3.172	3.208		3.208	3.535		3.535	3		3	3.665		3.665	3.563		3.563
Al Fida-Mers Sultan	2.354		2.354	1.778		1.778	1.254		1.254	7		7	2.871		2.871	2.762		2.762
Ain-Sebaâ - Hay Mohammadi	3.737		3.737	3.884		3.884	4.812		4.812	159		159	4.157		4.157	4.084		4.084
Hay Hassani	6.083		6.083	4.651		4.651	3.821		3.821	102		102	7.273		7.273	7.055		7.055
Ain-Chock	3.944		3.944	4.034		4.034	2.838		2.838	32		32	5.079		5.079	5.115		5.115
Sidi Bernoussi	7.674		7.674	4.857		4.857	2.152		2.152	1		1	9.666		9.666	9.834		9.834
Ben Msick	2.712		2.712	2.418		2.418	4.030		4.030	0		0	3.035		3.035	3.191		3.191
Moulay Rachid	5.432		5.432	4.514		4.514	4.146		4.146	243		243	6.152		6.152	6.242		6.242</



Tableau 64 : Répartition des enfants vaccinés par antigène (Rappel VPO.O et Rappel DTC), par région, par province/préfecture et par milieu, année 2023.

Région Province/préfecture	Rappel VPO.O			Rappel DTC		
	Urbain	Rural	Ensemble	Urbain	Rural	Ensemble
Al Hoceima	4 214	8 914	13 128	4 223	8 946	13 169
Chefchaouen	1 323	8 895	10 218	1 321	8 937	10 258
Fahs-Anjra		3 390	3 390		3 390	3 390
Larache	6 890	8 137	15 027	6 895	8 131	15 026
Ouezzane	1 776	6 989	8 765	1 775	7 023	8 798
Tanger-Assilah	36 957	2 571	39 528	36 692	2 571	39 263
Tétouan	9 412	4 187	13 599	9 412	4 126	13 538
M'Diq-Fnideq	6 598	357	6 955	6 598	357	6 955
Tanger -Tétouan- Al Hoceïma	67 170	43 440	110 610	66 916	43 481	110 397
Berkane	4 448	2 608	7 056	4 435	2 598	7 033
Driouch	1 599	1 836	3 435	1 586	1 886	3 472
Figuig	1 214	1 915	3 129	1 218	1 962	3 180
Guercif	2 964	3 644	6 608	2 970	3 660	6 630
Jerada	1 980	1 082	3 062	1 977	1 074	3 051
Nador	10 509	3 633	14 142	10 628	3 616	14 244
Oujda-Angad	13 821	1 127	14 948	13 864	1 127	14 991
Taourirt	4 765	1 140	5 905	4 852	1 155	6 007
Oriental	41 300	16 985	58 285	41 530	17 078	58 608
Meknès	21 142	5 378	26 520	21 472	5 407	26 879
Boulemane	2 248	3 701	5 949	2 277	3 700	5 977
El Hajeb	4 498	3 574	8 072	4 692	3 550	8 242
Fès	32 022	1 234	33 256	34 627	1 334	35 961
Ifrane	2 413	2 458	4 871	2 408	2 477	4 885
Sefrou	5 455	3 569	9 024	5 455	3 570	9 025
Taounate	3 953	14 554	18 507	3 971	14 501	18 472
Taza	6 077	7 641	13 718	6 077	7 643	13 720
Moulay Yacoub	2 742	4 217	6 959	2 742	4 216	6 958
Fès - Meknès	80 550	46 326	126 876	83 721	46 398	130 119
Kénitra	20 362	16 749	37 111	20 833	17 667	38 500
Khémisset	9 159	10 122	19 281	9 163	10 118	19 281
Rabat	9 664		9 664	9 668		9 668
Salé	30 265	809	31 074	30 341	809	31 150
Sidi Kacem	7 040	10 737	17 777	7 063	10 755	17 818
Sidi Slimane	4 293	7 034	11 327	4 294	7 039	11 333
Skhirate- Témara	18 184	3 213	21 397	18 181	3 213	21 394
Rabat - Salé-Kénitra	98 967	48 664	147 631	99 543	49 601	149 144
Azilal	3 512	12 478	15 990	3 512	12 438	15 950
Béni Mellal	10 411	6 475	16 886	10 365	6 547	16 912
Fquih Ben Salah	6 159	10 218	16 377	6 180	10 206	16 386
Khénifra	5 510	5 875	11 385	5 517	5 846	11 363
Khouribga	10 065	5 149	15 214	10 157	5 200	15 357
Béni Mellal- Khénifra	35 657	40 195	75 852	35 731	40 237	75 968
Benslimane	4 283	3 744	8 027	4 278	3 719	7 997
Berrechid	13 124	5 884	19 008	13 124	5 884	19 008
El Jadida	14 043	13 770	27 813	14 065	13 773	27 838
Médiouna	6 041	3 936	9 977	6 041	3 934	9 975
Mohammadia	12 343	2 138	14 481	12 331	2 138	14 469
Nouaceur	18 217	0	18 217	18 192	0	18 192
Settat	8 251	13 612	21 863	8 251	13 612	21 863
Sidi Bennour	4 346	9 334	13 680	4 346	9 312	13 658
Casablanca Anfa	7 197		7 197	7 251		7 251
Al Fida-Mers Sultan	5 639		5 639	5 639		5 639
Ain-Sebaâ - Hay Mohammadi	8 058		8 058	8 143		8 143
Hay Hassani	13 089		13 089	13 174		13 174
Ain-Chock	9 528		9 528	9 490		9 490
Sidi Bernoussi	19 203		19 203	19 203		19 203
Ben Msick	6 529		6 529	6 529		6 529
Moulay Rachid	11 876		11 876	11 846		11 846
Casablanca-Settat	161 767	52 418	214 185	161 903	52 372	214 275
Al Haouz	3 116	10 580	13 696	3 095	10 822	13 917
Chichaoua	1 975	8 272	10 247	1 975	8 391	10 366
El Kelâa des Sraghna	5 341	11 262	16 603	5 469	11 177	16 646
Essaouira	2 346	8 270	10 616	2 197	8 269	10 466
Marrakech	25 922	12 713	38 635	25 669	12 607	38 276
Rehamna	4 762	6 754	11 516	4 762	6 730	11 492
Safi	10 587	13 519	24 106	10 614	13 462	24 076
Yousseoufia	3 590	5 013	8 603	3 631	5 137	8 768
Marrakech- Safi	57 639	76 383	134 022	57 412	76 595	134 007
Errâchidia	7 979	7 629	15 608	7 908	7 700	15 608
Midelt*	980	1 615	2 595	991	1 674	2 665
Ouarzazate	3 830	5 002	8 832	3 999	4 832	8 831
Tinghir	2 861	5 239	8 100	2 615	5 058	7 673
Zagora*	1 053	6 313	7 366	1 059	6 327	7 386
Darâa-Tafilalet	16 703	25 798	42 501	16 572	25 591	42 163
Agadir-Ida -Ou-Tanane	9 239	5 299	14 538	9 255	5 308	14 563
Chtouka- Ait Baha*	7 736	5 382	13 118	7 736	5 382	13 118
Inezgane- Ait Melloul*	9 299	588	9 887	9 216	598	9 814
Taroudannt*	4 888	3 922	8 810	4 890	3 964	8 854
Tata*	430	891	1 321	423	878	1 301
Tiznit	2 566	2 197	4 763	2 568	2 163	4 731
Souss - Massa	34 158	18 279	52 437	34 088	18 293	52 381
Assa-Zag	647	101	748	645	103	748
Guelmim	5 057	1 299	6 356	5 016	1 310	6 326
Sidi Ifni	1 357	1 831	3 188	1 357	1 840	3 197
Tan-Tan	2 857	23	2 880	2 873	22	2 895
Guelmim -Oued Noun	9 918	3 254	13 172	9 891	3 275	13 166
Boujdour	1 853	0	1 853	1 857	0	1 857
Es-Semara	1 533	20	1 553	1 573	20	1 593
Laâyoune	8 740	69	8 809	8 719	67	8 786
Tarfaya	341	142	483	340	143	483
Laâyoune - Sakia El Hamra	12 467	231	12 698	12 489	230	12 719
Aousserd		86	86		86	86
Oued Ed-Dahab	5 253	0	5 253	5 407	0	5 407
Eddakhla-Oued Eddahab	5 253	86	5 339	5 407	86	5 493
Total	621 549	372 059	993 608	625 203	373 237	998 440

Source : SEIS/DPE/DPRF

*Les données publiées sont celles de 2022 (les données de 2023 sont incomplètes sur l'application SREC).



Tableau 65 : Répartition des femmes en âge de procréation ayant reçu le vaccin contre le tétanos et la diphtérie par région, par province/préfecture, par prise et par milieu, année 2023

Région Province/préfecture	Td1			Td2			Td3			Td4			Td5		
	Urbain	Rural	Ensemble	Urbain	Rural	Ensemble	Urbain	Rural	Ensemble	Urbain	Rural	Ensemble	Urbain	Rural	Ensemble
Al Hoceima	67	1 000	1 067	63	874	937	322	2 156	2 478	364	1 248	1 612	409	1 127	1 536
Chefchaouen	105	3 406	3 511	106	1 634	1 740	94	1 219	1 313	57	742	799	54	689	743
Fahs-Anjra	643	643	643	378	378	378	272	272	272	271	271	271	319	319	319
Larache	486	949	1 435	310	646	956	219	437	656	207	250	457	189	189	378
Ouezzane	277	1 247	1 524	199	953	1 152	145	667	812	81	446	527	47	458	505
Tanger-Assilah	2 731	340	3 071	2 001	254	2 255	1 439	202	1 641	1 160	132	1 292	987	106	1 093
Tétouan	661	529	1 190	457	383	840	337	352	689	243	316	559	246	355	601
M'Diq-Fnideq	521	44	565	422	36	458	336	36	372	317	23	340	260	32	292
Tanger-Tétouan- Al Hoceima	4 848	8 158	13 006	3 558	5 158	8 716	2 892	5 341	8 233	2 429	3 428	5 857	2 192	3 275	5 467
Berkane	233	154	387	211	137	348	335	225	560	218	182	400	197	199	396
Drrouch	104	106	210	91	100	191	90	102	192	81	68	149	85	67	152
Figuig	60	266	326	57	214	271	54	124	178	47	113	160	58	148	206
Guercif	166	321	487	143	224	367	124	102	226	74	97	171	65	80	145
Jerada	119	64	183	107	44	151	125	66	191	72	53	125	57	67	124
Nador	850	199	1 049	755	136	891	602	107	709	563	85	648	539	92	631
Oujda-Angad	736	69	805	624	66	690	665	64	729	670	65	735	836	101	937
Taourirt	153	107	260	142	82	224	113	64	177	135	39	174	143	44	187
Oriental	2 421	1 286	3 707	2 130	1 003	3 133	2 108	854	2 962	1 860	702	2 562	1 980	798	2 778
Meknès	1 377	715	2 092	1 256	610	1 866	1 044	461	1 505	946	392	1 338	983	327	1 310
Boulemane	223	524	747	185	414	599	179	390	569	150	333	483	135	255	390
El Hajeb	342	563	905	299	525	824	212	351	563	161	294	455	159	245	404
Fès	2 088	101	2 189	1 763	96	1 859	2 131	141	2 272	1 396	70	1 466	1 299	78	1 377
Ifrane	153	188	341	122	152	274	102	134	236	58	113	171	67	85	152
Sefrou	533	291	824	448	200	648	243	171	414	185	132	317	145	156	301
Taounate	277	1 796	2 073	226	1 477	1 703	125	1 053	1 178	118	716	834	141	649	790
Taza	396	1 044	1 440	329	752	1 081	284	722	1 006	256	476	732	323	541	864
Moulay Yacoub	9	128	137	7	100	107	311	267	578	184	246	430	113	246	359
Fès - Meknès	5 398	5 350	10 748	4 635	4 326	8 961	4 631	3 690	8 321	3 454	2 772	6 226	3 365	2 582	5 947
Kénitra	2 489	3 944	6 433	2 163	3 101	5 264	1 543	1 573	3 116	1 088	862	1 950	1 004	551	1 555
Khémisset	1 337	1 878	3 215	1 148	1 668	2 816	901	1 100	2 001	785	958	1 743	619	823	1 442
Rabat	889	889	889	648	648	648	563	563	563	481	481	481	547	547	547
Salé	2 759	130	2 889	2 100	97	2 197	1 637	78	1 715	1 326	26	1 352	1 320	16	1 336
Sidi Kacem	890	2 113	3 003	795	1 866	2 661	484	928	1 412	381	565	946	311	426	737
Sidi Slimane	514	1 477	1 991	482	1 251	1 733	352	697	1 049	313	340	653	257	227	484
Skhirate- Témara	830	280	1 110	669	248	917	574	156	730	473	95	568	463	93	556
Rabat - Salé-Kénitra	9 708	9 822	19 530	8 005	8 231	16 236	6 054	4 532	10 586	4 847	2 846	7 693	4 521	2 136	6 657
Azilal	567	3 060	3 627	522	2 248	2 770	390	1 649	2 039	345	1 343	1 688	265	1 005	1 270
Béni Mellal	1 187	1 030	2 217	1 119	921	2 040	887	734	1 621	851	689	1 540	972	747	1 719
Fquih Ben Salah	782	1 694	2 476	678	1 531	2 209	503	1 291	1 794	426	983	1 409	352	1 003	1 355
Khénifra	463	883	1 346	402	657	1 059	286	539	825	229	482	711	181	409	590
Khouribga	1 048	734	1 782	950	672	1 622	818	514	1 332	637	403	1 040	601	384	985
Béni Mellal- Khénifra	4 047	7 401	11 448	3 671	6 029	9 700	2 884	4 727	7 611	2 488	3 900	6 388	2 371	3 548	5 919
Benslimane	496	605	1 101	372	536	908	221	334	555	157	244	401	117	226	343
Berrechid	1 573	1 219	2 792	1 335	1 026	2 361	857	646	1 503	652	437	1 089	602	332	934
El Jadida	1 778	2 865	4 643	1 619	2 283	3 902	1 033	1 646	2 679	736	1 080	1 816	626	761	1 387
Médiouna	749	546	1 295	780	448	1 228	657	302	959	515	232	747	402	163	565
Mohammadia	1 157	342	1 499	1 014	244	1 258	696	156	852	513	83	596	346	104	450
Nouaceur	2 990	0	2 990	2 537	0	2 537	1 598	0	1 598	1 046	0	1 046	845	0	845
Settat	1 028	2 387	3 415	1 061	1 947	3 008	787	1 616	2 403	574	1 108	1 682	386	840	1 226
Sidi Bennour	592	2 185	2 777	530	1 668	2 198	326	924	1 250	200	571	771	143	364	507
Casablanca Anfa	1 023	1 023	1 023	866	866	866	789	789	789	604	604	604	522	522	522
Al Fida-Mers Sultan	433	380	813	380	274	654	274	274	274	275	275	275	185	185	185
Aïn-Sebaâ - Hay Mohammadi	1 081	1 081	1 081	866	866	866	567	567	567	416	416	416	363	363	363
Hay Hassani	1 458	1 458	1 458	1 157	1 157	1 157	950	950	950	653	653	653	592	592	592
Aïn-Chock	834	834	834	695	695	695	477	477	477	362	362	362	324	324	324
Sidi Bernoussi	1 702	1 702	1 702	1 584	1 584	1 584	1 362	1 362	1 362	1 115	1 115	1 115	942	942	942
Ben Msick	1 231	1 231	1 231	1 189	1 189	1 189	1 147	1 147	1 147	980	980	980	1 034	1 034	1 034
Moulay Rachid	1 696	1 696	1 696	1 460	1 460	1 460	916	916	916	559	559	559	409	409	409
Casablanca-Settat	19 821	10 149	29 970	17 445	8 152	25 597	12 657	5 624	18 281	9 357	3 755	13 112	7 838	2 790	10 628
Al Haouz	178	1 471	1 649	155	1 186	1 341	88	605	693	76	457	533	71	282	353
Chichaoua	311	1 130	1 441	104	887	991	74	501	575	46	287	333	37	201	238
El Keïlaâ des Sraghna	547	1 563	2 110	568	1 148	1 716	446	835	1 281	277	607	884	274	468	742
Essaouira	274	1 129	1 403	186	935	1 121	149	778	927	121	550	671	88	533	621
Marrakech	1 941	1 399	3 340	1 744	1 057	2 801	1 414	702	2 116	1 251	582	1 833	1 183	525	1 708
Rehanna	436	1 086	1 522	435	865	1 300	241	505	746	158	316	474	99	195	294
Safi	867	1 335	2 202	597	1 091	1 688	853	872	1 725	618	546	1 164	490	449	939
Yousseoufia	383	883	1 266	362	690	1 052	253	403	656	191	427	618	238	186	424
Marrakech- Safi	4 937	9 996	14 933	4 151	7 859	12 010	3 518	5 201	8 719	2 738	3 772	6 510	2 480	2 839	5 319
Errachidia	751	964	1 715	861	873	1 734	694	714	1 408	599	586	1 185	635	730	1 365
Midelt*	88	1 113	1 201	100	1 087	1 187	91	1 044	1 135	94	1 068	1 162	128	1 029	1 157
Ouarzazate	425	546	971	393	422	815	344	297	641	352	290	642	369	279	648
Tinghir	206	440	646	158	337	495	134	248	382	118	217	335	139	249	388
Zagora*	94	908	1 002	85	709	794	77	459	536	54	543	597	33	538	571
Darâa-Tafilalât	1 564	3 971	5 535	1 597	3 428	5 025	1 340	2 762	4 102	1 217	2 704	3 921	1 304	2 825	4 129
Agadir-Ida -Ou-Tanane	445	479	924	318	367	685	227	289	516	209	211	420	230	282	512
Chtouka- Ait Baha*	385	464	849	332	378	710	212	309	521	187	327	514	137	301	438
Inezgane- Ait Melloul*	625	70	695	488	74	562	351	73	424	286	75	361	234	77	311
Taroudannt*	273	599	872	213	346	559	130	309	439	114	292	406	77	267	344
Tata*	65	183	248	57	137	194	54	93	147	47	82	129	29	74	103
Tiznit	313	408	721	347	311	658	180	451	631	132	237	369	85	218	303
Souss - Massa	2 106	2 203	4 309	1 755	1 613	3 368	1 154	1 524	2 678	975	1 224	2 199	792	1 219	2 011
Assa-Zag	8	18	26	4	13	17	0	2	2	1	4	5	2	5	7
Guelmim	302	145	447	218	117	335	238	125	363	239	81	320	318	83	401
Sidi Ifni	19	308	327	24	281	305	12	118	130	10	80	90	10	91	101
Tan-Tan	84														



Tableau 66 : Répartition des femmes enceintes ayant reçu le vaccin contre le tétanos et la diphtérie par région, par province/préfecture, par prise et par milieu, année 2023.

Région Province/préfecture	Td1			Td2			Td3			Td4			Td5		
	Urbain	Rural	Ensemble	Urbain	Rural	Ensemble	Urbain	Rural	Ensemble	Urbain	Rural	Ensemble	Urbain	Rural	Ensemble
Al Hoceima	35	156	191	24	100	124	75	259	334	53	117	170	64	92	156
Chefchaouen	53	588	641	48	284	332	37	219	256	20	119	139	20	113	133
Fahs-Anjra		203	203		107	107		39	39		37	37		16	16
Larache	394	454	848	221	305	526	79	109	188	81	56	137	75	35	110
Ouezzane	272	886	1 158	180	632	812	79	267	346	50	151	201	24	150	174
Tanger-Assilah	1 514	195	1 709	1 212	106	1 318	618	57	675	514	38	552	413	31	444
Tétouan	285	176	461	201	98	299	99	66	165	79	59	138	43	62	105
M'Diq-Fnideq	269	14	283	173	13	186	117	8	125	115	1	116	56	0	56
Tanger -Tétouan- Al Hoceima	2 822	2 672	5 494	2 059	1 645	3 704	1 104	1 024	2 128	912	578	1 490	695	499	1 194
Berkane	51	25	76	40	15	55	20	35	55	19	12	31	6	12	18
Driouch	64	52	116	58	44	102	29	25	54	45	19	64	40	21	61
Figuig	12	65	77	12	47	59	9	17	26	8	7	15	8	23	31
Guercif	119	157	276	83	117	200	19	19	38	13	15	28	9	27	36
Jerada	38	11	49	22	7	29	7	7	14	4	3	7	2	28	30
Nador	413	72	485	319	45	364	126	28	154	121	22	143	121	17	138
Oujda-Angad	241	14	255	179	22	201	122	5	127	108	7	115	85	10	95
Taourirt	62	40	102	43	29	72	43	13	56	50	7	57	48	7	55
Oriental	1 000	436	1 436	756	326	1 082	375	149	524	368	92	460	319	145	464
Meknès	880	242	1 122	747	174	921	335	104	439	347	108	455	321	68	389
Boulemane	128	244	372	92	201	293	64	119	183	55	63	118	51	55	106
El Hajeb	213	233	446	175	203	378	43	77	120	41	77	118	36	64	100
Fès	1 624	63	1 687	1 391	65	1 456	1 468	39	1 507	786	17	803	651	10	661
Ifrane	124	110	234	93	100	193	60	35	95	34	18	52	29	13	42
Sefrou	364	192	556	292	125	417	90	58	148	104	44	148	56	41	97
Taounate	256	1 431	1 687	197	1 157	1 354	67	526	593	59	321	380	80	257	337
Taza	208	304	512	130	239	369	47	144	191	60	128	188	66	140	206
Moulay Yacoub	7	93	100	6	71	77	221	134	355	94	86	180	52	105	157
Fès - Meknès	3 804	2 912	6 716	3 123	2 335	5 458	2 395	1 236	3 631	1 580	862	2 442	1 342	753	2 095
Kénitra	2 146	3 644	5 790	1 736	2 740	4 476	865	988	1 853	586	552	1 138	452	324	776
Khémisset	937	1 099	2 036	717	980	1 697	404	386	790	316	305	621	226	226	452
Rabat	354		354	223		223	126		126	121		121	84		84
Salé	1 367	45	1 412	1 010	34	1 044	485	6	491	407	12	419	382	5	387
Sidi Kacem	849	2 044	2 893	701	1 794	2 495	296	598	894	180	369	549	101	242	343
Sidi Slimane	404	1 436	1 840	329	1 211	1 540	182	411	593	153	210	363	109	134	243
Skhirate -Témara	521	177	698	381	137	518	228	37	265	195	18	213	164	14	178
Rabat - Salé-Kénitra	6 578	8 445	15 023	5 097	6 896	11 993	2 586	2 426	5 012	1 958	1 466	3 424	1 518	945	2 463
Azilal	341	1 780	2 121	324	1 260	1 584	148	689	837	115	484	599	92	341	433
Béni Mellal	714	376	1 090	649	281	930	218	99	317	235	77	312	242	104	346
Fquih Ben Salah	336	490	826	281	420	701	109	213	322	104	202	306	66	203	269
Khénifra	370	475	845	321	364	685	148	268	416	143	251	394	92	205	297
Khouribga	838	447	1 285	747	393	1 140	355	120	475	320	90	410	271	77	348
Béni Mellal- Khénifra	2 599	3 568	6 167	2 322	2 718	5 040	978	1 389	2 367	917	1 104	2 021	763	930	1 693
Benslimane	426	551	977	319	470	789	108	196	304	77	114	191	44	100	144
Berrechidj	1 518	1 113	2 631	1 295	924	2 219	650	356	1 006	525	226	751	443	148	591
El Jadida	1 689	2 525	4 214	1 440	1 990	3 430	534	931	1 465	405	535	940	279	326	605
Médiouna	655	468	1 123	625	370	995	347	132	479	266	122	388	211	68	279
Mohammadia	1 070	308	1 378	931	227	1 158	430	95	525	362	57	419	219	52	271
Nouaceur	2 718	0	2 718	2 337	0	2 337	909	0	909	657	0	657	533	0	533
Settat	986	2 176	3 162	901	1 753	2 654	404	1 081	1 485	333	718	1 051	207	501	708
Sidi Bennour	558	2 037	2 595	490	1 552	2 042	213	531	744	129	321	450	92	185	277
Casablanca Anfa	660		660	546		546	358		358	304		304	228		228
Al Fida-Mers Sultan	364		364	295		295	70		70	86		86	40		40
Aïn-Sebaâ - Hay Mohammadi	758		758	605		605	219		219	204		204	163		163
Hay Hassani	1 118		1 118	883		883	421		421	324		324	225		225
Aïn-Chock	499		499	422		422	192		192	136		136	108		108
Sidi Bernoussi	1 464		1 464	1 318		1 318	489		489	496		496	410		410
Ben Msick	828		828	758		758	515		515	411		411	385		385
Moulay Rachid	1 623		1 623	1 298		1 298	490		490	328		328	216		216
Casablanca-Settat	16 934	9 178	26 112	14 463	7 286	21 749	6 349	3 322	9 671	5 043	2 093	7 136	3 803	1 380	5 183
Al Haouz	136	1 161	1 297	119	870	989	35	295	330	33	179	212	26	93	119
Chichaoua	302	802	1 104	98	624	722	43	196	239	28	119	147	16	82	98
El Kelâa des Sraghna	456	1 222	1 678	472	887	1 359	182	408	590	141	315	456	170	232	402
Essaouira	117	280	397	90	183	273	50	92	142	47	83	130	32	50	82
Marrakech	1 227	807	2 034	1 038	577	1 615	484	232	716	372	185	557	329	152	481
Rehamna	422	916	1 338	409	727	1 136	151	316	467	112	159	271	52	90	142
Safi	448	885	1 333	345	718	1 063	344	348	692	224	207	431	164	146	310
Youssefia	350	725	1 075	310	510	820	96	153	249	93	201	294	158	80	238
Marrakech- Safi	3 458	6 798	10 256	2 881	5 096	7 977	1 385	2 040	3 425	1 050	1 448	2 498	947	925	1 872
Errachidia	229	192	421	225	151	376	73	95	168	67	106	173	57	103	160
Midelt*	70	528	598	83	511	594	71	517	588	70	515	585	90	515	605
Ouarzazate	161	213	374	147	187	334	58	46	104	77	57	134	73	49	122
Tinghir	145	215	360	103	161	264	30	59	89	39	63	102	45	58	103
Zagora*	91	501	592	79	310	389	23	145	168	14	132	146	17	157	174
Darâa-Tafilet	696	1 649	2 345	637	1 320	1 957	255	862	1 117	267	873	1 140	282	882	1 164
Agadir-Ida -Ou-Tanane	119	59	178	91	34	125	27	12	39	29	3	32	38	16	54
Chtouka- Ait Baha*	260	98	358	205	65	270	68	25	93	45	23	68	34	18	52
Inezgane- Ait Melloul*	227	9	236	142	11	153	49	2	51	37	5	42	35	10	45
Taroudannt*	151	130	281	101	72	173	28	49	77	23	29	52	16	18	34
Tata*	8	24	32	4	19	23	0	5	5	1	7	8	2	8	10
Tiznit	35	67	102	15	40	55	10	17	27	7	15	22	7	17	24
Souss - Massa	800	387	1 187	558	241	799	182	110	292	142	82	224	132	87	219
Assa-Zag	7	7	14	4	3	7	0	2	2	0	0	0	0	2	2
Guelmim	164	30	194	110											



3.4.1.6. Nutrition

Tableau 67 : Répartition des enfants de moins de 5 ans ayant fréquenté les ESSP selon leur état nutritionnel par région, par province/préfecture et par milieu, année 2023.

Région Province/préfecture	Insuffisance pondérale			Retard de croissance			Malnutrition			Surpoids			Obésité		
	Urbain	Rural	Ensemble	Urbain	Rural	Ensemble	Urbain	Rural	Ensemble	Urbain	Rural	Ensemble	Urbain	Rural	Ensemble
Al Hoceima	189	137	326	346	378	724	18	427	445	131	463	594	30	285	315
Chefchaouen	1	448	449	0	216	216	5	336	341	15	194	209	805	155	960
Fahs-Anjra		19	19		127	127		622	622		166	166		0	0
Larache	2 110	776	2 886	2 106	761	2 867	2 100	761	2 861	0	2	2	0	286	286
Quezzane	31	462	493	16	295	311	116	562	678	32	282	314	7	38	45
Tanger-Assilah	1 200	49	1 249	1 215	49	1 264	1 200	49	1 249	176	59	235	2 092	2	2 094
Tétouan	30	538	568	529	7	536	427	64	491	188	6	194	73	8	81
M'Diq-Fnideq	221	3	224	121	3	124	163	4	167	152	5	157	129	1	130
Tanger-Tétouan- Al Hoceima	3 782	2 432	6 214	4 333	1 836	6 169	4 029	2 825	6 854	694	1 177	1 871	3 136	775	3 911
Berkane	480	155	635	399	321	720	318	27	345	13	11	24	3	1	4
Driouch	3	35	38	0	4	4	0	2	2	0	112	112	0	0	0
Figuilg	9	312	321	2	319	321	1	72	73	1	36	37	82	22	104
Guercif	11	104	115	0	77	77	0	40	40	2	22	24	0	2	2
Jerada	44	46	90	21	13	34	12	65	77	0	3	3	0	0	0
Nador	8	41	49	6	36	42	4	20	24	10	27	37	254	14	268
Oujda-Angad	128	16	144	48	12	60	446	16	462	506	8	514	28	4	32
Taourirt	7	24	31	2	9	11	4	13	17	3	2	5	2	56	58
Oriental	690	733	1 423	478	791	1 269	785	255	1 040	535	221	756	369	99	468
Meknès	1 117	279	1 396	918	137	1 055	739	348	1 087	118	63	181	877	28	905
Boulemane	272	68	340	0	36	36	0	34	34	0	11	11	0	0	0
El Hajeb	399	379	778	0	132	132	0	18	18	398	525	923	0	2	2
Fès	901	3	904	1 028	1	1 029	694	0	694	169	7	176	21	1	22
Ifrane	2	27	29	1	0	1	1	7	8	7	18	25	5	0	5
Sefrou	30	52	82	8	18	26	31	24	55	20	8	28	6	2	8
Taounate	11	627	638	9	594	603	17	930	947	199	401	600	123	244	367
Taza	133	214	347	76	185	261	133	211	344	328	314	642	87	59	146
Moulay Yacoub	19	72	91	1	16	17	2	17	19	10	72	82	0	5	5
Fès - Meknès	2 884	1 721	4 605	2 041	1 119	3 160	1 617	1 589	3 206	1 249	1 419	2 668	1 119	341	1 460
Kénitra	223	109	332	104	43	147	130	17	147	224	19	243	608	18	626
Khémisset	235	117	352	39	45	84	55	46	101	227	182	409	83	62	145
Rabat	260		260	97		97	37		37	364		364	100		100
Salé	238	2	240	179	0	179	419	0	419	776	34	810	249	4	253
Sidi Kacem	16	51	67	4	17	21	3	19	22	6	23	29	6	79	85
Sidi Slimane	5	262	267	4	78	82	4	70	74	2	173	175	2	0	2
Skhirate- Témara	91	12	103	9	12	21	45	5	50	178	100	278	66	6	72
Rabat - Salé-Kénitra	1 068	553	1 621	436	195	631	693	157	850	1 777	531	2 308	1 114	169	1 283
Azilal	389	1 511	1 900	339	1 401	1 740	585	901	1 486	191	489	680	64	242	306
Béni Mellal	105	77	182	2	27	29	3	52	55	6	15	21	0	14	14
Fquih Ben Salah	1 491	884	2 375	2 662	232	2 894	1 448	280	1 728	8	159	167	840	16	856
Khénifra	54	92	146	24	11	35	22	4	26	146	3	149	31	2	33
Khouribga	46	44	90	0	58	58	5	38	43	3	137	140	221	0	221
Béni Mellal- Khénifra	2 085	2 608	4 693	3 027	1 729	4 756	2 063	1 275	3 338	354	803	1 157	1 156	274	1 430
Benslimane	118	204	322	281	206	487	18	52	70	285	1	286	121	3	124
Berrechid	97	272	369	9	38	47	82	131	213	127	43	170	6	23	29
El Jadida	0	7	7	0	3	3	0	5	5	0	3	3	0	229	229
Médiouna	28	21	49	14	11	25	0	13	13	1	5	6	0	1	1
Mohammadia	146	17	163	113	3	116	113	2	115	618	6	624	6	3	9
Nouaceur	711	0	711	608	0	608	402	0	402	433	0	433	204	0	204
Settat	44	16	60	18	15	33	32	430	462	5	1	6	1	0	1
Sidi Bennour	28	397	425	7	53	60	4	74	78	0	195	195	0	41	41
Casablanca Anfa	119		119	54		54	142		142	368		368	127		127
Al Fida-Mers Sultan	107		107	361		361	304		304	136		136	63		63
Ain-Sebaâ - Hay Mohammadi	97		97	45		45	129		129	275		275	82		82
Hay Hassani	141		141	379		379	114		114	340		340	147		147
Ain-Chock	677		677	152		152	233		233	88		88	236		236
Sidi Bernoussi	257		257	113		113	147		147	248		248	47		47
Ben Msick	158		158	429		429	66		66	195		195	68		68
Moulay Rachid	128		128	120		120	96		96	287		287	125		125
Casablanca-Settat	2 856	934	3 790	2 703	329	3 032	1 882	707	2 589	3 406	254	3 660	1 233	300	1 533
Al Haouz	29	761	790	0	254	254	20	691	711	0	347	347	0	362	362
Chichaoua	8	484	492	6	442	448	3	1 053	1 056	3	445	448	2	220	222
El Kelâa des Sraghna	142	210	352	24	209	233	63	154	217	125	187	312	25	430	455
Essaouira	38	381	419	198	471	669	463	296	759	820	973	1 793	233	196	429
Marrakech	743	742	1 485	847	321	1 168	954	1 053	2 007	178	156	334	171	122	293
Rehamna	53	229	282	16	69	85	31	242	273	21	80	101	1	60	61
Safi	22	166	188	12	10	22	9	104	113	28	56	84	14	18	32
Yousseoufia	20	99	119	8	23	31	369	25	394	54	169	223	6	1	7
Marrakech- Safi	1 055	3 072	4 127	1 111	1 799	2 910	1 912	3 618	5 530	1 229	2 413	3 642	452	1 409	1 861
Errachidia	891	964	1 855	923	417	1 340	661	909	1 570	839	204	1 043	120	289	409
Midelt*	5	360	365	875	527	1 402	0	91	91	3	10	13	404	435	839
Ouargzate	37	97	134	8	38	46	252	331	583	389	86	475	23	13	36
Tinghir	91	790	881	53	512	565	48	743	791	68	202	270	2	46	48
Zagora	48	351	399	1	107	108	0	143	143	0	11	11	10	12	22
Darâa-Tafilalet	1 072	2 562	3 634	1 860	1 601	3 461	961	2 217	3 178	1 299	513	1 812	559	795	1 354
Agadir-Ida -Ou-Tanane	82	131	213	1 372	73	1 445	1 248	92	1 340	1 056	106	1 162	147	38	185
Chtouka- Ait Baha	2	27	29	1	15	16	143	28	171	3	36	39	268	14	282
Inezgane- Ait Melloul*	623	2	625	3 458	4	3 462	494	7	501	277	1	278	0	0	0
Taroudannt	853	3	856	1 023	76	1 099	806	77	883	367	44	411	119	129	248
Tata*	13	205	218	10	205	215	190	230	420	0	5	5	0	1	1
Tiznit	123	52	175	113	54	167									



Tableau 68 : Répartition des prestations de supplémentation préventive en vitamine A et vitamine D pour les enfants de moins de 5 ans par région, par province/préfecture et par milieu, année 2023.

Région Province/préfecture	Supplémentation préventive en vitamine D						Supplémentation préventive en vitamine A								
	1 ^{ère} Prise			2 ^{ème} Prise			1 ^{ère} Prise			2 ^{ème} Prise			3 ^{ème} Prise		
	Urbain	Rural	Ensemble	Urbain	Rural	Ensemble	Urbain	Rural	Ensemble	Urbain	Rural	Ensemble	Urbain	Rural	Ensemble
Al Hoceïma	1 250	3 024	4 274	1 421	3 142	4 563	2 101	3 987	6 088	1 980	3 864	5 844	1 938	4 069	6 007
Chefchaouen	743	6 033	6 776	834	5 232	6 066	820	4 744	5 564	666	3 727	4 393	719	3 508	4 227
Fahs-Anjra		1 816	1 816		1 705	1 705		1 505	1 505		1 489	1 489		1 240	1 240
Larache	1 761	1 412	3 173	1 845	1 459	3 304	2 630	2 896	5 526	2 770	3 247	6 017	2 283	2 991	5 274
Ouezzane	1 092	3 249	4 341	930	3 327	4 257	882	2 850	3 732	789	2 792	3 581	686	2 753	3 439
Tanger-Assilah	19 149	1 336	20 485	18 540	1 396	19 936	17 684	1 257	18 941	14 319	1 157	15 476	13 344	1 106	14 450
Tétouan	5 006	2 673	7 679	4 635	2 560	7 195	4 519	2 441	6 960	4 786	2 552	7 338	4 255	2 281	6 536
M'Diq-Fnideq	3 399	189	3 588	3 252	167	3 419	3 338	166	3 504	2 977	166	3 143	2 704	172	2 876
Tanger -Tétouan- Al Hoceïma	32 400	19 732	52 132	31 457	18 988	50 445	31 974	19 846	51 820	28 287	18 994	47 281	25 929	18 120	44 049
Berkane	1 510	1 066	2 576	1 545	1 135	2 680	2 247	1 241	3 488	2 153	1 296	3 449	2 301	1 303	3 604
Driouch	164	539	703	172	589	761	897	1 048	1 945	876	827	1 703	844	833	1 677
Figuiç	687	1 204	1 891	628	904	1 532	448	593	1 041	284	588	872	338	547	885
Guercif	1 354	1 973	3 327	1 418	1 864	3 282	1 282	1 772	3 054	1 202	1 586	2 788	1 059	1 393	2 452
Jerada	1 003	426	1 429	913	473	1 386	903	466	1 369	936	450	1 386	915	517	1 432
Nador	5 499	2 042	7 541	5 527	1 945	7 472	5 394	2 016	7 410	4 907	1 758	6 665	4 598	1 774	6 372
Oujda-Angad	6 547	421	6 968	6 395	440	6 835	6 011	426	6 437	5 831	494	6 325	6 107	510	6 617
Taourirt	1 776	510	2 286	1 349	533	1 882	1 642	533	2 175	1 707	471	2 178	1 665	449	2 114
Oriental	18 540	8 181	26 721	17 947	7 883	25 830	18 824	8 095	26 919	17 896	25 366	17 827	7 326	25 153	
Meknès	9 961	2 486	12 447	9 610	2 550	12 160	9 699	2 756	12 455	10 621	2 514	13 135	9 288	2 401	11 689
Boulemane	887	2 010	2 897	695	2 073	2 768	1 077	2 180	3 257	965	1 937	2 902	663	1 753	2 416
El Hajeb	688	1 010	1 698	788	980	1 768	2 268	1 579	3 847	2 219	1 334	3 553	2 280	1 335	3 615
Fès	16 310	666	16 976	15 012	721	15 733	16 421	617	17 038	15 148	780	15 928	15 729	563	16 292
Ifrane	767	778	1 545	779	757	1 536	1 250	1 023	2 273	977	942	1 919	746	978	1 724
Sefrou	2 899	1 802	4 701	2 773	2 037	4 810	2 294	1 725	4 019	2 192	1 453	3 645	2 371	1 413	3 784
Taounate	1 886	8 352	10 238	2 025	7 679	9 704	1 860	6 470	8 330	1 713	5 792	7 505	1 671	5 328	6 999
Taza	3 456	3 561	7 017	3 333	3 466	6 799	3 272	3 744	7 016	3 256	3 832	7 088	3 002	3 256	6 258
Moulay Yacoub	889	1 369	2 258	952	1 545	2 497	1 434	2 262	3 696	1 377	2 198	3 575	1 258	1 916	3 174
Fès - Meknès	37 743	22 034	59 777	35 967	21 808	57 775	39 575	22 356	61 931	38 468	20 782	59 250	37 008	18 943	55 951
Kénitra	9 049	9 567	18 616	8 802	8 716	17 518	6 534	7 497	14 031	5 779	6 195	11 974	5 669	5 843	11 512
Khémisset	4 875	5 206	10 081	4 445	4 606	9 051	4 249	4 510	8 759	4 112	4 520	8 632	4 158	4 411	8 569
Rabat	4 542		4 542	4 478		4 478	4 235		4 235	3 915		3 915	4 044		4 044
Salé	15 173	378	15 551	16 020	349	16 369	15 209	397	15 606	14 310	281	14 591	14 545	227	14 772
Sidi Kacem	3 286	5 215	8 501	3 297	5 104	8 401	3 099	4 896	7 995	2 437	4 438	6 875	2 855	4 036	6 891
Sidi Slimane	2 209	3 933	6 142	2 084	3 652	5 736	1 863	3 258	5 121	1 513	3 285	4 798	1 542	2 716	4 258
Skhirate- Témara	9 219	1 373	10 592	9 457	1 575	11 032	7 917	1 304	9 221	7 589	1 464	9 053	7 844	1 308	9 152
Rabat - Salé-Kénitra	48 353	25 672	74 025	48 583	24 002	72 585	43 106	21 862	64 968	39 655	20 183	59 838	40 657	18 541	59 198
Azilal	1 884	7 939	9 823	2 048	7 119	9 167	2 016	6 884	8 900	1 667	5 781	7 448	1 662	5 509	7 171
Béni Mellal	4 724	3 093	7 817	5 247	3 083	8 330	4 903	3 179	8 082	4 661	3 036	7 697	4 507	2 977	7 484
Fquih Ben Salah	2 631	4 086	6 717	2 582	4 252	6 834	2 623	4 194	6 817	2 560	3 853	6 413	2 592	4 223	6 815
Khénifra	2 606	2 462	5 068	2 571	2 731	5 302	2 510	2 707	5 217	2 549	2 516	5 065	2 619	2 619	5 238
Khourigba	4 760	2 307	7 067	4 949	2 534	7 483	4 462	2 322	6 784	4 392	2 046	6 438	4 292	1 706	5 998
Béni Mellal- Khénifra	16 605	19 887	36 492	17 397	19 719	37 116	16 514	19 286	35 800	18 529	17 232	33 061	15 672	17 034	32 706
Benslimane	1 876	1 677	3 553	1 985	1 905	3 890	1 844	1 867	3 708	1 561	1 673	3 234	1 573	1 786	3 359
Berrechidj	6 026	2 953	8 977	6 398	2 876	9 274	6 228	2 573	8 801	4 097	2 582	6 679	5 673	2 792	8 465
El Jaïdia	5 901	6 990	12 891	5 884	6 724	12 608	6 371	6 408	12 779	5 182	4 543	9 725	5 437	4 403	9 840
Médiouna	184	94	278	192	83	275	2 680	1 826	4 506	2 680	1 584	4 264	2 681	1 561	4 242
Mohammadia	6 443	1 290	7 733	5 651	1 231	6 882	5 594	1 169	6 763	5 513	1 173	6 686	7 496	1 090	8 586
Nouaceur	3 894	0	3 894	3 461	0	3 461	7 665	0	7 665	7 440	0	7 440	8 205	0	8 205
Settat	2 236	2 442	4 678	2 112	2 101	4 213	3 359	3 221	6 580	2 661	3 099	5 760	2 506	2 818	5 324
Sidi Bennour	2 305	5 573	7 878	2 367	5 325	7 692	2 165	4 740	6 905	2 101	4 205	6 306	1 864	3 900	5 764
Casablanca Anfa	3 349		3 349	3 525		3 525	3 497		3 497	3 115		3 115	3 335		3 335
Al Fida-Mers Sultan	2 538		2 538	2 545		2 545	2 428		2 428	2 489		2 489	2 385		2 385
Aïn-Sebaâ - Hay Mohammadi	3 818		3 818	3 936		3 936	3 853		3 853	3 668		3 668	3 779		3 779
Hay Hassani	7 320		7 320	7 368		7 368	7 034		7 034	6 123		6 123	6 672		6 672
Aïn-Chock	4 031		4 031	4 146		4 146	4 221		4 221	4 084		4 084	4 231		4 231
Sidi Bernoussi	9 195		9 195	9 381		9 381	8 389		8 389	8 096		8 096	8 257		8 257
Ben Msick	2 237		2 237	2 228		2 228	2 898		2 898	2 685		2 685	2 774		2 774
Moulay Rachid	5 745		5 745	5 592		5 592	4 728		4 728	4 457		4 457	4 515		4 515
Casablanca-Settat	67 098	21 017	88 115	66 771	20 245	87 016	72 951	21 804	94 755	65 952	18 859	84 811	71 383	18 350	89 733
Al Haouz	1 610	8 561	10 171	1 535	7 939	9 474	698	6 056	6 754	910	5 034	5 944	743	4 422	5 165
Chichaoua	1 042	4 953	5 995	1 016	5 249	6 265	817	5 245	6 062	743	4 091	4 834	652	3 867	4 519
El Kelâa des Sraghna	2 420	4 860	7 280	2 304	4 816	7 120	1 913	3 473	5 386	1 273	3 294	4 567	1 581	3 085	4 666
Essaouira	1 677	4 369	6 046	1 493	4 265	5 758	1 538	4 295	5 833	1 349	4 135	5 484	1 048	3 732	4 780
Marrakech	4 539	1 534	6 073	4 243	1 342	5 585	11 124	6 746	17 870	10 434	5 070	15 504	10 095	5 082	15 177
Rehamna	2 398	3 504	5 902	2 558	3 480	6 038	2 401	2 952	5 353	2 008	2 587	4 595	1 630	2 564	4 194
Safi	1 832	2 571	4 403	1 714	2 601										



Tableau 69 : Répartition des prestations de supplémentation curative en vitamine A et zinc pour les enfants de moins de 5 ans par région, par province/préfecture et par milieu, année 2023.

Région Province/préfecture	Supplémentation curative vitamine A 100.000									Supplémentation curative en vitamine 200.000									Enfants ayant reçu le Zinc		
	1 ^{ère} Prise			2 ^{ème} Prise			3 ^{ème} Prise			1 ^{ère} Prise			2 ^{ème} Prise			3 ^{ème} Prise			Zinc		
	Urbain	Rural	Ensemble	Urbain	Rural	Ensemble	Urbain	Rural	Ensemble	Urbain	Rural	Ensemble	Urbain	Rural	Ensemble	Urbain	Rural	Ensemble	Urbain	Rural	Ensemble
Al Hoceïma	25	40	65	28	27	55	43	37	80	0	9	9	0	1	1	0	1	1	29	48	77
Chefchaouen	13	33	46	13	23	36	13	5	18	13	31	44	13	38	51	12	12	24	90	258	348
Fahs-Anjra	0	0	0	2	2	2	3	3	3	1	1	1	0	0	0	1	1	1	280	280	280
Larache	6	1	7	7	0	7	5	0	5	8	53	61	36	42	78	36	33	69	0	45	45
Ouezzane	2	44	46	0	8	8	0	8	8	9	3	12	7	37	44	6	28	34	4	10	14
Tanger-Assilah	37	1	38	33	0	33	16	0	16	60	0	60	33	0	33	26	0	26	134	58	192
Tétouan	10	1	11	13	1	14	6	0	6	18	2	20	6	2	8	4	1	5	148	155	303
M'Diq-Fnideq	38	0	38	84	0	84	51	0	51	34	0	34	8	0	8	83	0	83	71	32	103
Tanger - Tétouan- Al Hoceïma	131	120	251	178	61	239	134	53	187	142	99	241	103	120	223	167	76	243	476	886	1362
Berkane	1	10	11	1	5	6	1	4	5	5	5	10	4	2	6	2	2	4	200	67	267
Driouch	0	1	1	0	0	0	0	1	1	0	1	1	0	0	0	0	0	2	0	0	0
Figui	54	5	59	8	4	12	6	3	9	60	1	61	19	4	23	18	5	23	0	0	0
Guercif	0	18	18	0	17	17	0	18	18	0	2	2	0	0	0	0	0	0	90	106	196
Jerada	0	3	3	0	3	3	0	3	3	0	0	0	0	0	5	7	0	7	31	68	99
Nador	116	9	125	115	15	130	116	9	125	113	19	132	106	28	134	104	16	120	381	308	689
Oujda-Angad	95	6	101	72	12	84	105	3	108	1	1	2	1	0	1	0	2	2	508	24	532
Taourirt	0	0	0	0	0	0	0	4	4	1	0	1	1	1	2	0	1	1	219	137	356
Oriental	266	52	318	196	56	252	228	45	273	180	29	209	136	35	171	131	28	159	1429	710	2139
Meknès	153	57	210	43	16	59	24	11	35	70	29	99	92	51	143	68	38	106	1.431	503	1.934
Boulemane	0	7	7	0	13	13	0	0	0	0	0	0	0	0	0	0	0	0	0	224	224
El Hajeb	0	74	74	0	9	9	0	3	3	9	15	24	2	27	29	0	43	43	53	147	200
Fès	60	0	60	42	0	42	32	0	32	69	0	69	28	0	28	15	0	15	891	25	916
Ifrane	13	4	17	0	10	10	0	10	10	1	1	2	0	1	1	0	0	0	4	138	142
Sfrou	0	2	2	0	1	1	0	1	1	1	8	9	0	5	5	0	2	2	100	57	157
Taounate	19	171	190	18	35	53	11	11	22	1	155	156	1	69	70	1	16	17	2	49	51
Taza	4	13	17	1	11	12	0	9	9	2	2	4	2	0	2	2	0	2	320	286	606
Moulay Yacoub	1	9	10	1	4	5	1	2	3	1	4	5	0	3	3	0	0	0	41	203	244
Fès - Meknès	250	337	587	105	99	204	68	47	115	154	214	368	125	156	281	86	99	185	2.842	1.632	4.474
Kénitra	50	238	288	26	75	101	51	45	96	18	21	39	57	73	130	92	37	129	708	303	1.011
Khémisset	11	4	15	5	1	6	1	0	1	5	4	9	0	1	1	0	0	0	227	300	527
Rabat	23	0	23	2	2	2	1	1	1	21	0	21	17	0	17	1	1	1	279	279	279
Salé	55	0	55	70	0	70	28	0	28	139	0	139	49	0	49	22	0	22	2.579	130	2.709
Sidi Kacem	0	17	17	0	22	22	0	23	23	0	0	0	0	0	0	2	2	2	28	33	61
Sidi Slimane	0	11	11	0	4	4	0	6	6	0	1	1	0	0	0	0	0	0	90	193	283
Skhirate- Témara	2	1	3	3	0	3	1	0	1	4	0	4	5	0	5	1	1	1	1.203	238	1.441
Rabat - Salé-Kénitra	141	271	412	106	102	208	82	74	156	187	26	213	128	74	202	118	37	155	5.114	1.197	6.311
Azilal	0	26	26	0	6	6	0	7	7	3	29	32	0	0	0	0	0	0	360	2.238	2.598
Béni Mellal	15	76	91	6	62	68	0	72	72	19	11	30	33	23	56	10	30	40	347	624	971
Fquih Ben Salah	0	38	38	0	0	0	0	0	0	6	5	11	0	27	27	2	2	34	145	427	572
Khénifra	0	0	0	0	0	0	0	0	0	12	1	13	12	0	12	10	2	12	121	257	378
Khouribga	6	2	8	1	2	3	0	0	0	7	2	9	1	1	2	0	0	0	374	380	754
Béni Mellal- Khénifra	21	142	163	7	70	77	0	79	79	47	48	95	46	51	97	22	64	86	1.347	3.926	5.273
Benslimane	1	27	28	0	4	4	0	1	1	2	26	28	9	9	18	4	5	10	260	288	548
Berrechid	11	99	110	0	40	40	0	37	37	20	29	49	22	35	57	13	44	57	1.037	674	1.711
El Jadida	0	1	1	0	5	5	0	2	2	0	3	3	0	3	3	0	4	4	213	395	608
Médiouna	0	1	1	0	3	3	0	0	0	1	1	2	3	3	6	2	9	11	96	131	227
Mohammadia	11	1	12	13	1	14	9	0	9	13	2	15	14	1	15	11	0	11	271	51	322
Nouaceur	333	0	333	36	0	36	24	0	24	225	0	225	234	0	234	17	0	17	443	0	443
Settat	8	97	105	6	43	49	5	8	13	10	67	77	10	33	43	10	18	28	920	367	1.287
Sidi Bennour	0	73	73	0	74	74	2	43	45	4	89	93	9	92	101	6	64	70	125	552	677
Casablanca-Anfa	15	15	10	0	10	0	0	37	37	0	37	37	32	0	32	10	10	481	481	481	
Al Fida-Mers Sultan	16	16	1	1	1	6	6	6	25	25	5	5	5	1	1	1	1	433	433	433	
Aln-Sebaa - Hay Mohammadi	24	24	17	17	27	27	23	23	23	1	1	1	1	1	1	4	4	691	691	691	
Hay Hassani	89	89	93	93	102	102	1	102	102	1	1	1	1	1	1	1	1	572	572	572	
Aln-Chock	73	73	105	105	124	124	41	124	124	41	37	37	37	33	33	33	33	222	222	222	
Sidi Bernoussi	0	0	0	0	0	0	0	0	0	10	10	10	4	4	4	1	1	2.538	2.538	2.538	
Ben Msick	61	61	4	4	6	6	128	128	86	5	5	86	86	86	5	5	5	701	701	701	
Moulay Rachid	18	18	32	32	51	51	10	10	10	3	3	3	3	3	3	2	2	557	557	557	
Casablanca-Settat	660	299	959	317	170	487	356	91	447	550	217	767	474	176	650	120	145	265	9.560	2.458	12.018
Al Haouz	0	49	49	0	34	34	0	23	23	0	49	49	0	44	44	0	42	42	0	179	179
Chichaoua	245	47	292	224	27	251	181	17	198	0	33	33	0	12	12	0	14	14	168	2.207	2.375
El Keïla des Sraghna	77	313	390	60	102	162	44	46	90	3	242	245	3	318	321	1	254	255	105	550	655
Essaouira	20	22	42	0	9	9	0	11	11	8	10	18	1	0	1	1	22	23	161	790	951
Marrakech	87	12	99	72	8	80	62	13	75	22	48	70	22	40	62	49	48	97	1.139	914	2.053
Rehanna	50	120	170	1	57	58	0	42	42	4	43	47	37	66	103	23	37	60	52	270	322
Safi	10	56	66	0	48	48	0	63	63	13	0	13	12	0	12	3	0	3	464	502	966
Youssefouia	0	166	166	0	2	2	0	2	2	6	0	6	9	22	31	4	9	13	212	272	484
Marrakech- Safi	489	785	1.274	357	287	644	287	217	504	56	425	481	84	502	586	81	426	507	2.301	5.684	7.985
Errachidia	63	48	111	56	30	86	21</														



Tableau 70 : Répartition des prestations de supplémentation préventive en fer et vitamine D pour les femmes en CPN et CPoN par région, par province/préfecture et par milieu, année 2023.

Région Province/préfecture	Supplémentation en Fer			Supplémentation en Vitamine D		
	Urbain	Rural	Ensemble	Urbain	Rural	Ensemble
Al Hoceima	1 749	3 336	5 085	496	1 008	1 504
Chefchaouen	499	4 611	5 110	382	3 131	3 513
Fahs-Anjra		3 119	3 119		991	991
Larache	3 953	7 171	11 124	307	582	889
Ouezzane	1 367	4 447	5 814	411	2 188	2 599
Tanger-Assilah	22 002	3 523	25 525	4 792	740	5 532
Tétouan	5 019	3 009	8 028	1 357	799	2 156
M'Diq-Fnideq	5 570	213	5 783	1 509	66	1 575
Tanger -Tétouan- Al Hoceima	40 159	29 429	69 588	9 254	9 505	18 759
Berkane	3 754	3 361	7 115	514	532	1 046
Driouch	1 972	1 508	3 480	186	243	429
Figuiq	533	1 787	2 320	175	600	775
Guercif	1 736	2 866	4 602	550	695	1 245
Jerada	2 411	1 030	3 441	848	321	1 169
Nador	5 158	1 961	7 119	2 242	825	3 067
Oujda-Angad	9 440	1 055	10 495	2 824	256	3 080
Taourirt	2 974	692	3 666	671	172	843
Oriental	27 978	14 260	42 238	8 010	3 644	11 654
Meknès	17 983	6 004	23 987	4 634	1 890	6 524
Boulemane	1 328	2 608	3 936	478	946	1 424
El Hajeb	3 331	2 148	5 479	4	342	346
Fès	13 820	824	14 644	5 606	188	5 794
Ifrane	2 668	2 870	5 538	609	685	1 294
Sefrou	5 074	3 923	8 997	1 745	931	2 676
Taounate	3 422	10 481	13 903	997	2 603	3 600
Taza	4 275	5 585	9 860	1 073	1 910	2 983
Moulay Yacoub	3 355	4 140	7 495	695	764	1 459
Fès - Meknès	55 256	38 583	93 839	15 841	10 259	26 100
Kénitra	8 610	9 385	17 995	2 300	2 736	5 036
Khémisset	8 087	7 587	15 674	2 268	2 831	5 099
Rabat	5 621		5 621	1 437		1 437
Salé	14 206	530	14 736	5 487	191	5 678
Sidi Kacem	6 098	10 148	16 246	1 760	2 362	4 122
Sidi Slimane	3 164	6 241	9 405	734	1 545	2 279
Skhirate- Témara	7 003	1 819	8 822	3 098	710	3 808
Rabat - Salé-Kénitra	52 789	35 710	88 499	17 084	10 375	27 459
Azilal	2 413	8 738	11 151	958	3 858	4 816
Béni Mellal	4 094	4 408	8 502	1 835	2 048	3 883
Fquih Ben Salah	4 753	9 538	14 291	1 917	3 332	5 249
Khénifra	5 052	4 514	9 566	2 011	1 999	4 010
Khouribga	3 977	3 232	7 209	2 622	1 266	3 888
Béni Mellal- Khénifra	20 289	30 430	50 719	9 343	12 503	21 846
Benslimane	1 916	1 969	3 885	695	903	1 598
Berrechid	11 189	5 008	16 197	2 813	1 592	4 405
El Jadida	3 546	8 001	11 547	874	3 517	4 391
Médiouna	4 593	2 994	7 587	40	173	213
Mohammadia	6 195	1 375	7 570	2 463	764	3 227
Nouaceur	9 885	0	9 885	1 908	0	1 908
Settat	5 390	8 072	13 462	976	1 747	2 723
Sidi Bennour	1 856	5 224	7 080	819	2 088	2 907
Casablanca Anfa	4 988		4 988	2 496		2 496
Al Fida-Mers Sultan	3 774		3 774	936		936
Ain-Sebaâ - Hay Mohammadi	11 413		11 413	2 060		2 060
Hay Hassani	9 432		9 432	3 119		3 119
Ain-Chock	6 360		6 360	1 107		1 107
Sidi Bernoussi	7 780		7 780	2 912		2 912
Ben Msick	3 601		3 601	1 414		1 414
Moulay Rachid	6 402		6 402	3 359		3 359
Casablanca-Settat	98 320	32 643	130 963	27 991	10 784	38 775
Al Haouz	1 685	7 192	8 877	322	3 419	3 741
Chichaoua	971	6 563	7 534	437	1 767	2 204
El Kelâa des Sraghna	2 798	8 852	11 650	1 202	2 975	4 177
Essaouira	1 163	3 958	5 121	560	1 783	2 343
Marrakech	11 130	5 580	16 710	1 351	944	2 295
Rehamna	3 266	6 199	9 465	1 160	2 100	3 260
Safi	6 124	6 041	12 165	744	1 943	2 687
Youssefouia	2 698	3 228	5 926	490	768	1 258
Marrakech- Safi	29 835	47 613	77 448	6 266	15 699	21 965
Errachidia	5 146	4 413	9 559	2 187	1 328	3 515
Midelt*	1 721	2 555	4 276	972	2 421	3 393
Ouarzazate	3 086	3 912	6 998	1 107	1 433	2 540
Tinghir	2 434	4 436	6 870	948	1 151	2 099
Zagora*	1 516	4 593	6 109	988	3 584	4 572
Darâa-Tafilalet	13 903	19 909	33 812	6 202	9 917	16 119
Agadir-Ida -Ou-Tanane	3 851	2 584	6 435	967	853	1 820
Chtouka- Ait Baha	1 526	1 470	2 996	329	315	644
Inezgane- Ait Melloul	887	159	1 046	375	48	423
Taroudannt	1 629	486	2 115	479	103	582
Tata*	424	1 285	1 709	578	751	1 329
Tiznit	975	1 196	2 171	265	236	501
Souss - Massa	9 292	7 180	16 472	2 993	2 306	5 299
Asso-Zag	314	119	433	12	12	25
Guelmim	2 722	1 022	3 744	1 063	335	1 399
Sidi Ifni	914	1 061	1 975	412	377	789
Tan-Tan	1 968	2	1 970	880	1	881
Guelmim -Oued Noun	5 918	2 204	8 122	2 368	726	3 094
Boujdour	928	0	928	428	0	428
Es-Semara	878	0	878	410	0	410
Laâyoune	4 368	26	4 394	1 456	0	1 456
Tarfaya	127	75	202	85	22	107
Laâyoune - Sakia El Hamra	6 301	101	6 402	2 379	22	2 401
Acusserd	138		138		28	28
Oued Ed-Dahab	4 337	11	4 348	154	0	154
Eddakhla-Oued Eddahab	4 337	149	4 486	154	28	182
Total	364 377	258 211	622 588	107 885	85 768	193 653

Source : SEIS/DPE/DPRF

*Les données publiées sont celles de 2022 (les données de 2023 sont incomplètes sur l'application SREC).



3.4.1.7. Consultation médicale chez les enfants de moins de 5 ans

Tableau 71 : Répartition des nourrissons (de 0 à 2 mois) malades selon la maladie par région, par province/préfecture et par milieu, année 2023.

Région Province/préfecture	Nombre de nourrissons examinés			Infection bactérienne			Ictère			Diarrhée		
	Urbain	Rural	Ensemble	Urbain	Rural	Ensemble	Urbain	Rural	Ensemble	Urbain	Rural	Ensemble
Al Hoceïma	1 700	958	2 658	392	454	846	57	65	122	113	168	281
Chefchaouen	645	2 454	3 099	131	233	364	64	94	158	142	137	279
Fahs-Anjra		862			74	74		18			43	43
Larache	2 147	1 863	4 010	430	263	693	110	64	174	161	160	321
Ouezzane	400	2 357	2 757	49	196	245	46	98	144	63	139	202
Tanger-Assilah												
Tétouan	3 159	2 268	5 427	190	220	410	93	129	222	106	143	249
M'Diq-Fnideq	1 743	96	1 839	387	27	414	175	0	175	142	18	160
Tanger -Tétouan- Al Hoceïma	9 794	10 858	20 652	1 579	1 467	3 046	545	468	1 013	727	808	1 535
Berkane	1 454	756	2 210	61	6	67	92	35	127	37	38	75
Driouch	170	366	536	42	85	127	38	8	46	44	87	131
Figui	199	1 293	1 492	0	112	112	0	34	34	5	104	109
Guercif	136	388	524	10	51	61	18	30	48	18	27	45
Jerada	625	425	1 050	160	89	249	15	31	46	90	57	147
Nador	5 319	700	6 019	399	64	463	243	52	295	235	134	369
Oujda-Angad	3 899	87	3 986	438	31	469	339	4	343	252	25	277
Taourirt	475	384	859	75	13	88	53	14	67	46	24	70
Oriental	12 277	4 399	16 676	1 185	451	1 636	798	208	1 006	727	496	1 223
Meknès	12 264	4 372	13 636	301	86	387	499	171	670	300	83	383
Boulemane	0	32	32	0	29	29	0	3	3	0	11	11
El Hajeb	2 271	1 955	4 226	235	100	335	112	34	146	237	219	456
Fès	13 797	175	13 972	759	97	856	646	15	661	880	11	891
Ifrane	814	1 351	2 165	24	13	37	49	7	56	41	172	213
Sefrou	2 067	1 657	3 724	164	77	241	149	44	193	132	111	243
Taounate	311	353	664	36	42	78	59	28	87	56	67	123
Taza	2 055	1 450	3 505	123	116	239	109	73	182	89	127	216
Moulay Yacoub	408	1 716	2 124	17	83	100	17	51	68	26	85	111
Fès - Meknès	33 987	10 061	44 048	1 659	643	2 302	1 640	426	2 066	1 761	886	2 647
Kénitra	4 312	2 463	6 775	520	469	989	332	170	502	241	369	610
Khémisset	1 448	2 598	4 046	141	239	380	91	132	223	91	189	280
Rabat	5 741		5 741	321		321	415		415	290		290
Salé	18 423	59	18 482	1 266	204	1 470	656	2	658	1 062	1	1 063
Sidi Kacem	0	598	598	0	5	5	0	23	23	0	61	61
Sidi Slimane	733	1 691	2 424	105	643	748	100	192	292	31	324	355
Skhirate-Témara	11 457	1 158	12 615	1 101	254	1 355	693	53	746	715	148	863
Rabat - Salé-Kénitra	42 114	8 567	50 681	3 454	1 814	5 268	2 287	572	2 859	2 430	1 092	3 522
Azilal	700	5 607	6 307	88	270	358	13	80	93	155	774	929
Béni Mellal	2 396	2 620	5 016	158	179	337	112	51	163	194	382	576
Fquih Ben Salah	838	1 433	2 271	65	166	231	65	113	178	44	235	279
Khénifra	727	2 144	2 871	35	86	121	36	29	65	18	86	104
Khouribga	1 190	1 942	3 132	51	44	95	148	69	217	183	125	308
Béni Mellal- Khénifra	5 851	13 746	19 597	397	745	1 142	374	342	716	594	1 602	2 196
Benslimane	1 449	1 417	2 866	57	161	218	58	58	116	92	111	203
Berrechid	2 985	1 808	4 793	83	88	171	142	74	216	375	141	516
El Jadida	4 380	3 236	7 616	288	352	640	272	99	371	660	398	1 058
Médiouna	1 188	2 455	3 643	145	51	196	227	65	292	119	64	183
Mohammadia	4 844	680	5 524	151	86	237	162	31	193	163	7	170
Nouaceur	7 485	0	7 485	1 682	0	1 682	647	0	647	858	0	858
Settat	3 197	3 401	6 598	47	29	76	137	13	150	278	311	589
Sidi Bennour	1 157	2 378	3 535	31	400	431	32	107	139	100	565	665
Casablanca Anfa	9 341		9 341	488		488	311		311	297		297
Al Fida-Mers Sultan	4 129	4 129	8 258	145	145	290	197		197	246		246
Aïn-Sebaâ - Hay Mohammadi	6 235		6 235	191		191	368		368	224		224
Hay Hassani	4 689		4 689	420		420	346		346	196		196
Aïn-Chock	4 451		4 451	54		54	168		168	340		340
Sidi Bernoussi	13 984		13 984	381		381	505		505	655		655
Ben Mstck	4 468		4 468	141		141	146		146	295		295
Moulay Rachid	2 011		2 011	67		67	112		112	81		81
Casablanca-Settat	75 993	15 375	91 368	4 371	1 167	5 538	3 830	447	4 277	4 979	1 597	6 576
Al Haouz	1 967	4 973	6 940	903	402	1 305	420	323	743	337	286	623
Chichaoua	563	3 211	3 774	149	251	400	54	109	163	171	588	759
El Kelâa des Sraghna	3 715	5 410	9 125	852	283	1 135	133	72	205	667	474	1 141
Essaouira	761	1 263	2 024	109	101	210	41	9	50	33	200	233
Marrakech	17 142	4 848	21 990	1 021	83	1 104	872	91	963	1 672	257	1 929
Rehamna	1 008	2 242	3 250	180	343	523	199	159	358	482	393	875
Safi	3 612	6 390	10 002	283	1 685	1 968	157	324	481	420	1 002	1 422
Youssefouia	697	979	1 676	253	89	342	62	26	88	93	91	184
Marrakech- Safi	29 465	29 316	58 781	3 750	3 237	6 987	1 938	1 113	3 051	3 875	3 291	7 166
Errachidia	682	484	1 166	99	88	187	17	18	35	102	130	232
Midelt*	245	545	790	2	7	9	9	4	13	82	78	160
Ouarzazate	709	977	1 686	38	127	165	15	44	59	101	149	250
Tinghir	2 850	2 897	5 747	69	18	87	52	7	59	54	78	132
Zagora*	1 167	1 701	2 868	7	174	181	29	11	40	224	455	679
Darâa-Tafilet	5 653	6 604	12 257	215	414	629	122	84	206	563	890	1 453
Agadir-Ida -Ou-Tanane	1 461	742	2 203	98	371	469	131	99	230	63	121	184
Chtouka- Ait Baha*	1 397	33	1 430	25	2	27	44	0	44	90	7	97
Inezgane- Ait Melloul*	1 051	736	1 787	422	44	466	80	4	84	204	229	433
Taroudannt	1 056	11	1 067	110	5	115	66	0	66	107	0	107
Tata*	360	354	714	35	9	44	41	14	55	12	33	45
Tiznit	254	159	413	20	8	28	59	0	59	20	15	35
Soûss - Massa	5 579	2 035	7 614	710	439	1 149	421	117	538	496	405	901
Assa-Zag	558	154	712	6	21	27	6	0	6	66	34	100
Guelmim	1 644	537	2 181	72	35	107	83	5	88	102	86	188
Sidi Ifni	5	361	366	0	13	13	0	0	0	0	28	28
Tan-Tan	527	28	555	17	2	19	43	3	46	130	3	133
Guelmim -Oued Noun	2 734	1 080	3 814	95	71	166	132	8	140	298	151	449
Boujdour	12	0	12	0	0	0	0	0	0	0	0	0
Es-Semara	168	9	177	1	0	1	2	0	2	10	0	10
Laâyoune	1 717	267	1 984	238	4	242	132	0	132	127	2	129
Tarfaya	72	18	90	0	0	0	0	0	0	2	3	5
Laâyoune - Sakia El Hamra	1 969	294	2 263	239	4	243	134	0	134	139	5	144
Aousserd		15	15		0	0		0	0		4	4
Oued Eâ-Dahab	810	0	810	78	0	78	30	0	30	27	0	27
Eddakhla-Oued Eddahab	810	15	825	78	0	78	30	0	30	27	4	31
Total	226 226	102 350	328 576	17 732	10 452	28 184	12 251	3 785	16 036	16 616	11 227	27 843

Source : SEIS/DPE/DPRF

*Les données publiées sont celles de 2022 (les données de 2023 sont incomplètes sur l'application SREC).



Tableau 72 : Répartition des enfants (de 2 à 59 mois) malades selon la maladie par région, par province/préfecture et par milieu, année 2023.

Région Province/préfecture	Problème grave (Maladie très grave)			Problème de toux			Problème de diarrhée			Problème d'angine			Problème d'oreille		
	Urbain	Rural	Ensemble	Urbain	Rural	Ensemble	Urbain	Rural	Ensemble	Urbain	Rural	Ensemble	Urbain	Rural	Ensemble
Al Hoceima	64	4	68	2 079	1 439	3 518	543	537	1 080	868	787	1 655	262	261	523
Chefchaouen	2	3	5	1 588	2 097	3 685	485	719	1 204	802	982	1 784	277	347	624
Fahs-Anjra	0	0	0	2 200	2 200	4 400	422	422	844	1 132	1 132	2 264	381	381	762
Larache	2	18	20	2 500	3 493	5 993	291	788	1 079	1 147	1 238	2 385	679	386	1 065
Ouezzane	1	5	6	402	1 548	1 950	194	491	685	535	1 212	1 747	68	292	360
Tanger-Assilah	0	0	0	0	0	0	0	0	0	0	0	0	0	0	0
Tétouan	5	23	28	4 080	4 232	8 312	798	701	1 499	1 573	1 291	2 864	554	691	1 245
M'Diq-Fnideq	7	1	8	1 986	302	2 288	492	71	563	611	116	727	309	30	339
Tanger -Tétouan- Al Hoceima	81	54	135	12 635	15 311	27 946	2 803	3 729	6 532	5 536	6 758	12 294	2 149	2 388	4 537
Berkane	4	1	5	2 544	1 378	3 922	488	397	885	838	643	1 481	260	317	577
Driouch	7	0	7	462	498	960	101	73	174	264	215	479	89	51	140
Figuiq	0	1	1	22	758	780	11	241	252	17	547	564	4	81	85
Guercif	0	2	2	287	785	1 072	84	406	490	57	657	714	21	160	181
Jerada	5	1	6	1 989	683	2 672	469	157	626	1 168	483	1 651	299	84	383
Nador	12	5	17	6 527	1 567	8 094	610	426	1 036	5 499	669	6 168	1 633	339	1 972
Oujda-Angad	83	0	83	10 371	611	10 982	2 566	93	2 659	6 625	306	6 931	1 223	66	1 289
Taourirt	24	0	24	735	625	1 360	233	211	444	357	368	725	123	160	283
Oriental	135	10	145	22 937	6 905	29 842	4 562	2 004	6 566	14 825	3 888	18 713	3 652	1 258	4 910
Meknès	65	2	67	11 293	2 640	13 933	2 122	550	2 672	5 312	1 093	6 405	1 558	311	1 869
Boulemane	0	0	0	10	184	194	8	52	60	8	38	46	9	32	41
El Hajeb	8	2	10	7 157	1 989	9 146	835	637	1 472	1 572	1 393	2 965	338	276	614
Fès	93	9	102	12 887	762	13 649	4 205	167	4 372	10 199	541	10 740	3 416	98	3 514
Ifrane	0	0	0	793	3 166	3 959	150	813	963	406	1 442	1 848	75	193	268
Sefrou	21	0	21	1 984	2 223	4 207	845	611	1 456	946	1 391	2 337	303	277	580
Taounate	6	12	18	317	914	1 231	87	93	180	179	221	400	104	156	260
Taza	0	1	1	2 442	2 454	4 896	822	695	1 517	1 247	1 590	2 837	206	276	482
Moulay Yacoub	1	1	2	1 229	3 311	4 540	236	504	740	435	1 542	1 977	170	469	639
Fès - Meknès	194	27	221	38 112	17 643	55 755	9 310	4 122	13 432	20 304	9 251	29 555	6 179	2 088	8 267
Kénitra	9	6	15	4 100	3 221	7 321	917	721	1 638	1 423	995	2 418	620	547	1 167
Khémisset	3	2	5	5 106	6 854	11 960	818	1 467	2 285	1 921	2 995	4 916	338	613	951
Rabat	20	0	20	8 501	8 501	17 002	1 882	1 882	3 764	2 897	2 897	5 794	1 288	1 288	2 576
Salé	50	0	50	16 785	236	17 021	3 621	91	3 712	7 553	159	7 712	1 966	48	2 014
Sidi Kacem	0	0	0	0	337	337	158	464	622	0	429	429	0	94	94
Sidi Slimane	4	15	19	2 110	2 292	4 402	406	864	1 270	939	856	1 795	421	328	749
Skhirate- Témara	28	6	34	14 382	2 636	17 018	1 896	448	2 344	5 129	1 281	6 410	1 156	307	1 463
Rabat - Salé-Kénitra	114	29	143	50 984	15 576	66 560	9 698	4 055	13 753	19 862	6 715	26 577	5 789	1 937	7 726
Azilal	0	0	0	2 509	8 170	10 679	631	3 387	4 018	1 183	4 177	5 360	328	1 316	1 644
Béni Mellal	2	14	16	3 308	4 751	8 059	906	1 439	2 345	1 589	1 888	3 477	903	508	1 411
Fquih Ben Salah	1	0	1	1 075	2 922	3 997	345	788	1 133	450	1 265	1 715	110	418	528
Khénifra	0	14	14	278	1 020	1 298	59	283	342	131	794	925	33	96	129
Khouribga	0	1	1	1 747	2 291	4 038	597	611	1 208	969	970	1 939	144	364	508
Béni Mellal- Khénifra	3	29	32	8 917	19 154	28 071	2 538	6 508	9 046	4 322	9 094	13 416	1 518	2 702	4 220
Benslimane	1	27	28	2 631	2 833	5 464	643	1 103	1 746	2 131	1 430	3 561	520	367	887
Berrechid	33	11	44	3 334	1 336	4 670	1 120	417	1 537	1 272	647	1 919	803	374	1 177
El Jadida	0	18	18	5 081	4 015	9 096	1 157	1 053	2 210	1 932	1 798	3 730	942	641	1 583
Médiouna	2	3	5	2 831	3 411	6 242	684	494	1 178	1 106	990	2 096	616	337	953
Mohammadia	5	2	7	2 996	698	3 694	768	150	918	1 294	534	1 828	437	189	626
Nouaceur	127	0	127	11 057	0	11 057	3 082	0	3 082	5 203	0	5 203	2 008	0	2 008
Settat	0	0	0	2 493	2 832	5 325	462	331	793	1 099	1 370	2 469	601	719	1 320
Sidi Bennour	0	27	27	440	2 255	2 695	178	1 024	1 202	424	792	1 216	74	735	809
Casablanca Anfa	11	0	11	7 862	7 862	15 724	1 417	1 417	2 834	4 350	4 350	8 700	753	753	1 506
Al Fida-Mers Sultan	0	0	0	6 739	6 739	13 478	1 130	1 130	2 260	3 082	3 082	6 164	818	818	1 636
Ain-Sebaa - Hay Mohammadi	3	3	6	4 425	4 425	8 850	1 003	1 003	2 006	2 041	2 041	4 082	471	471	942
Hay Hassani	13	13	26	4 323	4 323	8 646	939	939	1 878	1 931	1 931	3 862	713	713	1 426
Ain-Chock	5	0	5	7 997	7 997	15 994	1 018	1 018	2 036	5 023	5 023	10 046	810	810	1 620
Sidi Bernoussi	17	17	34	15 626	15 626	31 252	3 349	3 349	6 698	7 819	7 819	15 638	1 953	1 953	3 906
Ben Mssik	1	1	2	5 379	905	6 284	905	3 704	4 609	3 104	3 104	6 208	567	567	1 134
Moulay Rachid	13	13	26	8 929	8 929	17 858	972	972	1 944	5 298	5 298	10 596	1 322	1 322	2 644
Casablanca-Settat	231	88	319	92 143	17 380	109 523	18 827	4 572	23 399	47 109	7 561	54 670	13 408	3 362	16 770
Al Haouz	0	1	1	5 319	4 911	10 230	458	954	1 412	2 394	2 992	5 386	634	945	1 579
Chichaoua	0	28	28	852	7 327	8 179	500	2 303	2 803	211	4 315	4 526	162	727	889
El Kelaa des Sraghna	2	9	11	2 887	5 400	8 287	579	1 324	1 903	1 030	2 846	3 876	366	1 060	1 426
Essaouira	0	4	4	1 819	2 082	3 901	404	671	1 075	1 412	1 036	2 448	298	138	436
Marrakech	12	6	18	24 622	4 250	28 872	7 934	884	8 818	15 793	1 748	17 541	4 574	692	5 266
Rehama	39	8	47	3 133	3 407	6 540	1 024	1 616	2 640	1 116	2 275	3 391	334	844	1 178
Safi	9	15	24	6 214	8 099	14 313	1 574	2 667	4 241	3 441	3 629	7 070	890	1 529	2 419
Yousseoufia	0	0	0	1 662	3 672	5 334	597	472	1 069	786	1 813	2 599	493	356	849
Marrakech- Safi	62	71	133	46 508	39 148	85 656	13 070	10 891	23 961	26 183	20 658	46 841	7 751	6 291	14 042
Errachidia	0	2	2	561	427	988	310	142	452	333	365	698	613	90	703
Midelt*	0	0	0	113	467	580	92	169	261	44	174	218	14	52	66
Ouarzazate	3	3	6	865	1 089	1 954	180	242	422	578	663	1 241	178	199	377
Tinghir	4	0	4	542	1 150	1 692	240	138	378	640	837	1 477	599	99	698
Zagora*	6	1	7	660	4 103	4 763	506	1 979	2 485	358	2 283	2 641	86	523	609
Darâa-Tafilalet	13	6	19	2 741	7 236	9 977	1 328	2 670	3 998	1 953	4 322	6 275	1 490	963	2 453
Agadir-Ida -Ou-Tanane	5	6	11	2 676	1 731	4 407	862	571	1 433	1 193	942	2 135	381	309	690
Chtouka- Ait Baha	0	10	10	154	1 013	1 167	84	271	355	126	445	571	26	168	194
Inezgane- Ait Melloul	3	0	3	694	170	864	165	24	189	339	186	525	66	15	81
Taroudannt	5	0	5	1 067	110	1 177	253	33	286	526	42	568	182	10	192
Tata*	2	2	4	1 722	1 405	3 127	394	236	630	569	900	1 469	325	57	382</



Tableau 73 : Répartition des enfants (de 2 à 59 mois) malades selon la maladie par région, par province/préfecture et par milieu, année 2023 (suite).

Région Province/préfecture	Nombre total d'enfants avec méningite diagnostiqué cliniquement			Rougeole			Problème d'anémie			Pris en charge		
	Urbain	Rural	Ensemble	Urbain	Rural	Ensemble	Urbain	Rural	Ensemble	Urbain	Rural	Ensemble
Al Hoceima	36	11	47	26	57	83	187	130	317	3 586	3 938	7 524
Chefchaouen	31	5	36	0	22	22	310	143	453	3 964	5 094	9 058
Fahs-Anjra		5	5		4	4		292	292		5 509	5 509
Larache	0	0	0	5	20	25	408	281	689	4 824	6 491	11 315
Ouezzane	1	5	6	8	53	61	18	179	197	1 104	4 016	5 120
Tanger-Assilah	0	0	0	0	0	0	0	0	0	0	0	0
Tétouan	24	0	24	18	53	71	322	419	741	14 333	10 377	24 710
M'Diq-Fnideq	19	0	19	62	25	87	313	9	322	10 564	566	11 130
Tanger-Tétouan-Al Hoceima	111	26	137	119	234	353	1 558	1 453	3 011	38 375	35 991	74 366
Berkane	6	83	89	6	10	16	82	54	136	8 037	5 382	13 419
Driouch	0	0	0	0	0	0	65	0	65	1 122	945	2 067
Figuiq	0	0	0	0	0	0	0	10	10	0	773	773
Guercif	0	0	0	0	7	7	12	92	104	1 078	1 837	2 915
Jerada	8	0	8	10	6	16	68	10	78	3 730	364	4 094
Nador	4	3	7	21	13	34	280	51	331	17 966	3 508	21 474
Oujda-Angad	2	0	2	33	1	34	286	2	288	25 360	1 112	26 472
Taurirt	1	0	1	23	30	53	131	166	297	2 242	1 279	3 521
Oriental	21	86	107	93	67	160	924	385	1 309	59 535	15 200	74 735
Meknès	3	1	4	37	16	53	545	81	626	56 934	9 560	66 494
Boulemane	0	1	1	0	5	5	1	8	9	20	158	178
El Hajeb	0	0	0	2	4	6	131	65	196	9 687	12 893	22 580
Fès	23	0	23	74	1	75	1 131	38	1 169	46 228	1 724	47 952
Ifrane	5	1	6	3	10	13	44	52	96	2 249	6 771	9 020
Sefrou	0	0	0	16	15	31	93	41	134	9 461	7 696	17 157
Taounate	0	0	0	1	5	6	46	8	54	317	1 030	1 347
Taza	3	2	5	9	10	19	165	192	357	8 479	6 673	15 152
Moulay Yacoub	1	2	3	1	11	12	21	31	52	3 332	11 583	14 915
Fès - Meknès	35	7	42	143	77	220	2 177	516	2 693	136 707	58 088	194 795
Kénitra	16	1	17	30	12	42	391	348	739	8 876	5 498	14 374
Khémisset	0	0	0	0	2	2	214	269	483	12 207	17 217	29 424
Rabat	0		0	0		0	1 113		1 113	27 491		27 491
Salé	6	25	31	4	0	4	1 041	16	1 057	63 063	842	63 905
Sidi Kacem	0	2	2	0	30	30	0	60	60	0	441	441
Sidi Slimane	1	0	1	2	6	8	351	122	473	5 529	5 680	11 209
Skhirate-Témara	6	12	18	5	0	5	1 284	188	1 472	36 294	8 174	44 468
Rabat - Salé-Kénitra	29	40	69	41	50	91	4 394	1 003	5 397	153 460	37 852	191 312
Azilal	0	0	0	0	0	0	46	284	330	6 796	14 314	21 110
Béni Mellal	0	3	3	18	29	47	291	186	477	12 562	14 733	27 295
Fquih Ben Salah	7	0	7	16	13	29	82	102	184	3 775	5 232	9 007
Khénifra	3	1	4	8	11	19	17	81	98	975	3 139	4 114
Khourigba	1	0	1	5	11	16	171	156	327	4 597	7 617	12 214
Béni Mellal - Khénifra	11	4	15	47	64	111	607	809	1 416	28 705	45 035	73 740
Benslimane	0	1	1	12	22	34	298	406	704	7 040	2 442	9 482
Berrechid	1	0	1	4	0	4	176	56	232	13 092	4 313	17 405
El Jadida	0	2	2	7	6	13	259	167	426	8 374	5 034	13 408
Médiouna	6	5	11	23	5	28	194	208	402	12 913	7 262	20 175
Mohammadia	9	0	9	17	1	18	204	72	276	5 762	2 177	7 939
Nouaceur	0	0	0	22	0	22	753	0	753	20 970	0	20 970
Settat	11	3	14	2	4	6	274	40	314	6 356	3 480	9 836
Sidi Bennour	0	13	13	4	11	15	37	194	231	3 765	2 009	5 774
Casablanca Anfa	8		8	6		6	353		353	44 108		44 108
Al Fida-Mers Sultan	0		0	10		10	292		292	22 439		22 439
Ain-Sebaâ - Hay Mohammadi	0		0	17		17	418		418	26 931		26 931
Hay Hassani	5		5	58		58	461		461	11 611		11 611
Ain-Chock	7		7	20		20	508		508	25 530		25 530
Sidi Bernoussi	2		2	11		11	1 183		1 183	56 037		56 037
Ben Msick	1		1	6		6	1 005		1 005	17 765		17 765
Moulay Rachid	8		8	11		11	171		171	21 327		21 327
Casablanca-Settat	58	24	82	230	49	279	6 586	1 143	7 729	304 020	26 717	330 737
Al Haouz	4	4	4	0	9	9	197	173	370	3 930	10 151	14 081
Chichaoua	24	7	31	0	31	31	20	257	277	1 378	15 126	16 504
El Kellaâ des Sraghna	0	11	11	23	32	55	165	394	559	1 784	7 543	9 327
Essaouira	0	0	0	1	0	1	89	19	108	5 552	3 670	9 222
Marrakech	8	6	14	64	99	163	2 174	231	2 405	57 610	6 163	63 773
Rehanna	7	3	10	47	39	86	150	326	476	6 351	7 845	14 196
Safi	14	11	25	47	60	107	563	852	1 415	14 133	18 434	32 567
Yousseoufia	15	0	15	3	19	22	191	149	340	3 446	1 653	5 099
Marrakech- Safi	68	42	110	185	289	474	3 549	2 401	5 950	94 184	70 585	164 769
Errachidia	150	0	150	0	92	92	54	25	79	1 326	840	2 166
Midelt*	0	0	0	0	15	15	0	47	47	364	0	364
Ouarzazate	0	0	0	0	79	79	56	68	124	1 525	1 920	3 445
Tinghir	0	11	11	0	0	0	41	31	72	3 123	1 444	4 567
Zagora	0	0	0	0	1	1	0	33	33	0	2 243	2 243
Darâa-Tafilalet	150	11	161	0	187	187	151	204	355	6 338	6 447	12 785
Agadir-Ida-Ou-Tanane	0	19	19	17	1	18	287	66	353	7 714	4 260	11 974
Chtouka- Ait Baha	0	0	0	0	0	0	0	63	63	281	529	810
Inezgane- Ait Melloul	0	0	0	3	5	8	19	9	28	1 752	481	2 233
Taroudannt	0	2	2	8	0	8	86	2	88	2 836	202	3 038
Tata*	0	0	0	5	1	6	43	10	53	3 104	0	3 104
Tiznit	0	1	1	2	2	4	34	3	37	1 220	1 556	2 776
Souss - Massa	0	22	22	35	9	44	469	153	622	16 907	7 028	23 935
Assa-Zag	0	0	0	0	0	0	11	64	75	2 100	638	2 738
Guelmim	17	0	17	0	2	2	80	51	131	2 858	3 766	6 624
Sidi Ifni	0	0	0	0	1	1	1	25	26	170	1 787	1 957
Tan-Tan	24	0	24	10	0	10	56	4	60	2 512	262	2 774
Guelmim-Oued Noun	41	0	41	10	3	13	148	144	292	7 640	6 453	14 093
Bouidour	0	0	0	0	0	0	0	0	0	0	0	0
Es-Semara	0	0	0	2	0	2	24	0	24	1 058	35	1 093
Laâyoune	1	0	1	6	0	6	97	5	102	6 476	338	6 814
Tarfaya	0	0	0	4	0	4	0	0	0	1 713	588	2 301
Laâyoune - Sakia El Hamra	1	0	1	12	0	12	121	5	126	9 271	961	10 232
Aousserd	0	0	0	0	0	0	0	10	10	0	233	233
Oued Ed-Dahab	0	0	0	19	0	19	228	0	228	1 615	0	1 615
Eddakhla-Oued Eddahab	0	0	0	19	0	19	228	10	238	1 615	233	1 848
Total	525	262	787	934	1 029	1 963	20 912	8 226	29 138	856 757	310 590	1 167 347

Source : SEIS/DPE/DPRF

*Les données publiées sont celles de 2022 (les données de 2023 sont incomplètes sur l'application SREC).



3.4.1.8. Soins curatifs

Tableau 74 : Répartition des prestations de soins infirmiers et de consultations médicales par région, par province/préfecture et par milieu, année 2023.

Région Province/préfecture	Soins infirmiers			Consultations médicales								
				Nouveaux cas						Anciens cas		
				Moins de 5 ans			Plus de 5 ans					
	Urbain	Rural	Ensemble	Urbain	Rural	Ensemble	Urbain	Rural	Ensemble	Urbain	Rural	Ensemble
Al Hoceïma	25.787	121.072	146.859	6.985	4.916	11.901	34.675	24.247	58.922	14.851	4.879	19.730
Chefchaouen	28.282	162.331	190.613	5.739	9.665	15.404	31.968	55.969	87.937	5.620	8.275	13.895
Fahs-Anjra		51.067	51.067		6.234	6.234		31.865	31.865		2.847	2.847
Larache	76.384	68.238	144.622	8.777	8.424	17.201	53.578	39.736	93.314	11.457	9.336	20.793
Ouezzane	21.747	110.514	132.261	2.553	7.434	9.987	20.586	51.826	72.412	7.123	15.585	22.708
Tanger-Assilah	170.828	19.114	189.942	34.942	3.324	38.266	181.314	16.488	197.802	42.416	5.077	47.493
Tétouan	88.839	48.407	137.246	16.804	11.364	28.168	103.072	55.969	159.041	34.743	9.344	44.087
M'Diq-Fnideq	34.059	9.696	43.755	12.189	1.125	13.314	49.172	5.140	54.312	14.014	1.309	15.323
Tanger -Tétouan- Al Hoceïma	445.926	590.439	1.036.365	87.989	52.486	140.475	474.365	281.240	755.605	130.224	56.652	186.876
Berkane	26.643	33.935	60.578	8.528	6.027	14.555	49.768	25.677	75.445	12.088	12.507	24.595
Driouch	18.269	35.963	54.232	829	795	1.624	22.534	8.427	30.961	13.592	992	14.584
Figulg	4	49.693	49.697	35	3.970	4.005	1125	22.252	23.377	1876	6.536	8.412
Guercif	59.702	39.491	99.193	4.112	2.716	6.828	30.691	14.607	45.298	10.709	3.885	14.594
Jerada	44.578	24.676	69.254	5.226	3.647	8.873	39.072	18.171	57.243	3.168	3.336	6.504
Nador	81.432	45.918	127.350	19.221	4.430	23.651	74.964	29.119	104.083	20.159	3.719	23.878
Oujda-Angad	170.642	23.606	194.248	25.355	2.687	28.042	170.757	17.586	188.343	47.093	5.009	52.102
Taourirt	3.492	3.424	6.916	4.712	740	5.452	24.528	3.719	28.247	32.997	5.353	38.350
Oriental	404.762	256.706	661.468	68.018	25.012	93.030	413.439	139.558	552.997	141.682	41.337	183.019
Meknès	232.879	98.042	330.921	56.631	10.878	67.509	410.784	74.311	485.095	76.261	17.342	93.603
Boulemane	9.688	27.238	36.926	646	1.341	1.987	8.895	8.739	17.634	5.351	2.632	7.983
El Hajeb	105.078	91.409	196.487	16.544	17.430	33.974	97.360	81.340	178.700	22.172	21.842	44.014
Fès	329.071	33.935	363.006	77.366	2.888	80.254	464.864	19.376	484.240	166.529	5.931	172.460
Ifrane	30.861	93.612	124.473	3.593	7.774	11.367	34.092	53.638	87.730	14.943	7.313	22.256
Sefrou	74.154	57.052	131.206	14.512	7.442	21.954	103.300	53.261	156.561	20.596	19.243	39.839
Taounate	39.046	183.787	222.833	3.909	13.117	17.026	33.592	65.582	99.174	5.772	29.156	34.928
Taza	171.391	142.853	314.244	16.925	4.622	21.547	109.310	38.144	147.454	22.113	11.025	33.138
Moulay Yacoub	45.713	56.881	102.594	4.287	16.315	20.602	40.028	75.927	115.955	8.903	12.468	21.371
Fès - Meknès	1.037.881	784.809	1.822.690	194.413	81.807	276.220	1.302.225	470.318	1.772.543	342.640	126.952	469.592
Kénitra	219.594	73.588	293.182	28.974	12.037	41.011	173.336	91.279	264.615	71.408	14.436	85.844
Khémisset	87.323	149.348	236.671	12.237	17.354	29.591	84.767	112.229	196.996	31.182	32.558	63.740
Rabat	73.610		73.610	29.856		29.856	244.834		244.834	64.249		64.249
Salé	481.759	9.354	491.113	90.666	928	91.594	482.107	7.276	489.383	135.134	1.740	136.874
Sidi Kacem	41.262	145.718	186.980	8.613	5.020	13.633	54.411	61.683	96.094	22.159	34.390	56.549
Sidi Slimane	47.710	62.829	110.539	6.074	6.506	12.580	45.906	47.851	93.757	6.653	7.648	14.301
Shkirate- Témara	171.986	37.287	209.273	47.067	5.145	52.212	329.299	46.379	375.678	81.582	8.887	90.469
Rabat - Salé-Kénitra	1.123.244	478.124	1.601.368	223.487	46.990	270.477	1.414.660	346.697	1.761.357	412.367	99.659	512.026
Azilal	26.646	189.361	216.007	7.357	14.927	22.284	50.184	100.020	150.204	9.477	20.560	30.037
Béni Mellal	104.653	117.873	222.526	12.785	11.959	24.744	82.122	76.386	158.508	14.466	17.053	31.519
Fquih Ben Salah	42.175	198.213	240.388	6.954	6.535	13.489	44.510	51.084	95.594	9.690	17.172	26.862
Khénifra	49.995	108.541	158.536	3.370	5.079	8.449	35.990	28.770	64.760	12.388	33.257	45.645
Khouribga	42.939	71.556	114.495	7.191	8.092	15.283	64.657	60.351	125.008	36.964	14.946	51.910
Béni Mellal- Khénifra	266.408	685.544	951.952	37.657	46.592	84.249	277.463	316.611	594.074	82.985	102.988	185.973
Benslimane	71.914	33.467	105.381	11.031	6.143	17.174	74.166	52.862	127.028	6.626	9.041	15.667
Berrechid	331.611	175.858	507.469	19.647	5.500	25.147	150.180	59.329	209.509	21.915	14.155	36.070
El Jadida	63.192	112.827	176.019	18.823	18.887	37.710	100.363	113.542	213.905	15.100	27.160	42.260
Médiouna	99.074	36.965	136.039	13.970	8.052	22.022	74.531	31.962	106.493	19.250	11.264	30.514
Mohammadia	56.213	9.064	65.277	13.210	3.824	17.034	100.473	23.560	124.033	19.834	6.954	26.788
Nouaceur	141.742	0	141.742	25.898	0	25.898	110.047	0	110.047	77.743	0	77.743
Settat*	67.538	141.569	209.107	9.718	14.496	24.214	70.513	84.158	154.671	14.681	14.470	29.151
Sidi Bennour	33.977	44.476	78.453	5.440	4.641	10.081	36.719	29.948	66.667	8.560	10.523	19.083
Casablanca Anfa	144.340		144.340	41.150		41.150	217.762		217.762	58.648		58.648
Al Fida-Mers Sultan	111.429		111.429	26.979		26.979	151.269		151.269	22.251		22.251
Aïn-Sebaâ - Hay Mohammadi	257.626		257.626	24.994		24.994	149.882		149.882	70.548		70.548
Hay Hassani	62.332		62.332	28.771		28.771	157.118		157.118	19.923		19.923
Aïn-Chock	92.099		92.099	27.685		27.685	168.631		168.631	36.410		36.410
Sidi Bernoussi	159.418		159.418	64.532		64.532	251.285		251.285	79.216		79.216
Ben Msiik	267.747		267.747	25.588		25.588	144.055		144.055	32.630		32.630
Moulay Rachid	98.891		98.891	27.500		27.500	139.938		139.938	24.020		24.020
Casablanca-Settat	2.059.143	554.226	2.613.369	384.936	61.543	446.479	2.096.932	395.361	2.492.293	527.355	93.567	620.922
Al Haouz	37.916	135.874	173.790	10.398	12.150	22.548	32.859	64.396	97.255	4.856	10.406	15.262
Chichaoua	9.366	150.959	160.325	3.628	10.193	13.821	26.351	60.123	86.474	1.294	17.447	18.741
El Kelâa des Sraghna	49.774	144.462	194.236	11.937	15.994	27.931	75.627	169.254	58.789	32.318	91.107	123.425
Essaouira	83.164	261.041	344.205	7.524	2.932	10.456	61.839	29.838	91.677	17.501	3.731	21.232
Marrakech	415.826	111.799	527.625	72.200	13.576	85.776	366.571	80.892	447.463	81.925	15.722	97.647
Rehamna	33.877	100.039	133.916	6.999	9.707	16.706	40.464	54.928	95.392	6.984	19.249	26.233
Safi	206.770	319.703	526.473	18.514	16.641	35.155	104.508	82.141	186.649	43.001	30.819	73.820
Youssefouia	33.051	49.728	82.779	6.641	6.186	12.827	74.919	35.956	110.875	13.892	12.043	25.935
Marrakech- Safi	869.744	1.279.155	2.148.899	137.841	87.379	225.220	783.138	501.901	1.285.039	228.242	141.735	369.977
Errachidia	45.656	71.971	117.627	5.844	2.879	8.723	50.448	23.099	73.547	8.487	4.893	13.380
Midelt*	36.317	51.454	87.771	4.509	5.604	10.113	19.830	14.295	34.125	4.155	4.276	8.431
Ouarzazate	69.906	73.571	143.477	3.831	3.177	7.008	27.102	20.168	47.270	23.273	3.666	26.939
Tinghir	73.756	77.963	151.719	6.173	2.328	8.501	18.895	12.788	31.683	1.296	1.937	3.233
Zagora	32.442	93.633	126.075	6.297	10.756	17.053	19.839	25.798	45.637	1.528	5.791	7.319
Darâa-Tafilalet	258.077	368.592	626.669	26.654	24.744	51.398	136.114	96.148	232.262	38.739	20.563	59.302
Agadir-Ida-Ou-Tanane	91.363	57.526	148.889	14.952	5.522	20.474	101.479	41.888	143.367	19.086	6.506	25.592
Chtouka-Ait Baha*	19.104	150.108	169.212	3.674	12.087	15.761	24.128	59.027	83.155	4.342	21.908	26.250
Inezgane- Ait Melloul*	91.253	12.400	103.653	8.583	528	9.111	55.575	7.368	62.943	12.187	1.477	13.664
Taroudannt*	153.545	353.648	507.193	11.979	19.981	31.960	74.073	84.466	158.539	10.926	27.119	38.045
Tata*	101.044	104.227	205.271	2.660	3.330	5.990	19.					



3.4.1.9. Santé scolaire et universitaire

Tableau 75 : Répartition des contrôles de l'acuité visuelle et des visites médicales systématiques au profit des élèves par région et par province/préfecture et par milieu, année 2023.

Région Province/préfecture	Contrôle de l'acuité visuelle						Visite médicale systématique					
	Urbain		Rural		Ensemble		Urbain		Rural		Ensemble	
	Population cible	Population contrôlée	Population cible	Population contrôlée	Population cible	Population contrôlée	Population cible	Population contrôlée	Population cible	Population contrôlée	Population cible	Population contrôlée
Al Hoceima	6 109	5 102	5 709	4 461	11 818	9 563	6 109	6 469	5 709	5 332	11 818	11 801
Chefchaouen	2 600	1 923	16 429	12 200	19 029	14 123	2 600	2 145	16 429	13 388	19 029	15 533
Fâhs-Anjra			8 244	5 216	8 244	5 216			8 244	7 137	8 244	7 137
Larache	13 171	1 893	13 222	1 892	26 393	3 785	13 171	9 048	13 222	9 704	26 393	18 752
Ouezzane	2 845	3 086	12 858	6 170	15 703	9 256	2 845	2 957	12 858	12 756	15 703	15 713
Tanger-Assilah	51 634	25 804	5 594	2 831	57 228	28 635	51 634	25 858	5 594	2 831	57 228	28 689
Tétouan	15 808	14 644	9 115	4 547	24 923	19 191	15 808	15 530	9 115	5 947	24 923	21 477
M'Diq-Fnideq	12 656	11 388	826	753	13 482	12 141	12 656	11 388	826	753	13 482	12 141
Tanger-Tétouan - Al Hoceima	104 823	63 840	71 997	38 070	176 820	101 910	104 823	73 395	71 997	57 848	176 820	131 243
Berkane	10 788	8 600	6 707	3 400	17 495	12 000	10 788	9 601	6 707	3 867	17 495	13 468
Drìouch	3 967	0	7 706	0	11 673	0	3 967	2 951	7 706	6 510	11 673	9 461
Figuiq	4 539	113	5 286	384	9 825	497	4 539	4 162	5 286	3 928	9 825	8 090
Guercif	6 428	4 632	8 371	2 842	14 799	7 474	6 428	5 003	8 371	4 243	14 799	9 246
Jerada	4 566	4 392	2 563	2 255	7 129	6 647	4 566	4 395	2 563	2 265	7 129	6 660
Nador	22 734	0	11 071	0	33 805	0	22 734	16 295	11 071	8 306	33 805	24 601
Oujda-Angad	23 948	17 666	2 068	1 112	26 016	18 778	23 948	23 369	2 068	1 658	26 016	25 027
Taourirt	10 374	0	4 130	0	14 504	0	10 374	6 445	4 130	1 868	14 504	8 313
Oriental	87 344	35 403	47 902	9 993	135 246	45 396	87 344	72 221	47 902	32 645	135 246	104 866
Meknès	25 021	17 538	11 744	7 038	36 765	24 576	25 021	23 384	11 744	9 775	36 765	33 159
Boulemane	4 681	865	7 733	984	12 414	1 849	4 681	4 184	7 733	5 756	12 414	9 940
El Hajeb	7 948	5 161	7 796	6 051	15 744	11 212	7 948	7 288	7 796	6 974	15 744	14 262
Fès	49 203	47 962	3 828	3 535	53 031	51 497	49 203	47 962	3 828	3 535	53 031	51 497
Ifrane	3 953	3 916	5 164	5 028	9 117	8 944	3 953	3 916	5 164	5 028	9 117	8 944
Sefrou	6 426	6 302	7 336	6 953	13 762	13 255	6 426	6 302	7 336	6 953	13 762	13 255
Taounate	8 873	1 662	33 563	3 583	42 436	5 245	8 873	5 963	33 563	8 065	42 436	14 028
Taza	11 758	11 368	18 947	17 814	30 705	29 182	11 758	11 368	18 947	17 814	30 705	29 182
Moulay Yacoub	4 980	3 737	7 393	5 762	12 373	9 499	4 980	3 753	7 393	5 721	12 373	9 474
Fès - Meknès	122 843	98 511	103 504	56 748	226 347	155 259	122 843	114 120	103 504	69 621	226 347	183 741
Kénitra	29 692	0	42 847	0	72 539	0	29 692	19 944	42 847	9 773	72 539	29 717
Khémisset	13 596	13 484	13 512	12 900	27 108	26 384	13 596	13 484	13 512	12 900	27 108	26 384
Rabat	11 507	11 533	11 507	11 533	11 507	11 533	11 507	11 512	11 507	11 512	11 507	11 512
Salé	28 848	14 630	3 619	3 607	32 467	18 237	28 848	23 649	3 619	3 611	32 467	27 260
Sidi Kacem	11 297	0	33 313	0	44 610	0	11 297	2 853	33 313	6 614	44 610	9 467
Sidi Slimane	9 099	8 672	17 981	11 465	27 080	20 137	9 099	9 518	17 981	12 319	27 080	21 837
Skhirate-Témara	22 078	20 247	4 758	4 686	26 836	24 933	22 078	20 247	4 758	4 686	26 836	24 933
Rabat - Salé-Kénitra	126 117	68 566	116 030	32 658	242 147	101 224	126 117	101 207	116 030	49 903	242 147	151 110
Azilal	6 501	3 683	30 926	19 018	37 427	22 701	6 501	4 531	30 926	21 365	37 427	25 896
Béni Mellal	13 116	11 400	15 935	13 220	29 051	24 620	13 116	12 592	15 935	14 790	29 051	27 382
Fquih Ben Salah	9 459	5 230	16 361	6 210	25 820	11 440	9 459	8 503	16 361	8 718	25 820	17 221
Khénifra	10 232	5 488	11 512	2 065	21 744	7 553	10 232	8 082	11 512	6 380	21 744	14 462
Khouribga	14 710	8 600	7 359	2 937	22 069	11 537	14 710	11 580	7 359	4 810	22 069	16 390
Béni Mellal - Khénifra	54 018	34 401	82 093	43 450	136 111	77 851	54 018	45 288	82 093	56 063	136 111	101 351
Benslimane	5 677	4 509	6 740	4 552	12 417	9 061	5 677	4 747	6 740	5 298	12 417	10 045
Berrechid	15 488	14 921	9 284	8 931	24 772	23 852	15 488	14 921	9 284	8 931	24 772	23 852
El Jadida	10 585	9 323	29 930	20 724	40 515	30 047	10 585	9 323	29 930	20 724	40 515	30 047
Médiouna	9 265	9 367	9 150	4 372	18 415	13 739	9 265	9 410	9 150	4 374	18 415	13 784
Mohammadia	16 115	9 800	980	902	17 095	10 702	16 115	14 199	980	987	17 095	15 186
Nouaceur	21 156	20 815			21 156	20 815	21 156	20 815			21 156	20 815
Settat	15 274	14 173	28 693	25 214	43 967	39 387	15 274	13 987	28 693	23 367	43 967	37 354
Sidi Bennour	5 171	3 053	21 280	9 270	26 451	12 323	5 171	3 053	21 280	9 108	26 451	12 161
Casablanca Anfa	5 532	3 500	5 532	3 500	5 532	3 500	5 532	5 049	5 532	5 049	5 532	5 049
Al Fida-Mers Sultan	5 826	5 826	5 826	5 826	5 826	5 826	5 826	5 826	5 826	5 826	5 826	5 826
Ain-Sebaà - Hay Mohammadi	7 988	0	7 988	0	7 988	0	7 988	7 971	7 988	7 971	7 988	7 971
Hay Hassani	10 620	0	10 620	0	10 620	0	10 620	10 823	10 620	10 823	10 620	10 823
Ain-Chock	8 325	2 016	8 325	2 016	8 325	2 016	8 325	8 216	8 325	8 216	8 325	8 216
Sidi Bernoussi	22 413	14 652	22 413	14 652	22 413	14 652	22 413	20 204	22 413	20 204	22 413	20 204
Ben Msick	6 885	5 573	6 885	5 573	6 885	5 573	6 885	6 485	6 885	6 485	6 885	6 485
Moulay Rachid	16 027	13 570	16 027	13 570	16 027	13 570	16 027	13 770	16 027	13 770	16 027	13 770
Casablanca-Settat	182 347	131 098	106 057	73 965	288 404	205 663	182 347	168 551	106 057	72 789	288 404	241 340
Al Haouz	7 775	7 012	34 555	3 342	42 330	10 354	7 775	7 228	34 555	3 378	42 330	10 606
Chichaoua	4 496	0	21 703	0	26 199	0	4 496	3 757	21 703	9 263	26 199	13 200
El Kelâa des Sraghna	10 349	4 306	29 513	9 245	39 862	13 551	10 349	4 306	29 513	9 245	39 862	13 551
Essaouira	5 772	4 770	16 704	6 936	22 476	11 706	5 772	5 239	16 704	7 272	22 476	12 511
Marrakech	34 792	0	21 953	0	56 745	0	34 792	11 356	21 953	5 358	56 745	16 714
Rehama	6 052	5 136	16 255	13 904	22 307	18 440	6 052	5 823	16 255	13 386	22 307	19 209
Safi	12 536	11 795	23 699	15 218	36 235	27 013	12 536	11 358	23 699	16 283	36 235	27 641
Yousseoufia	12 532	1 456	22 601	2 370	35 133	3 826	12 532	4 288	22 601	17 761	35 133	22 049
Marrakech- Safi	94 304	34 475	186 983	50 415	281 287	84 890	94 304	53 355	186 983	81 946	281 287	135 301
Errachidia	11 173	5 419	16 039	6 661	27 212	12 080	11 173	8 539	16 039	10 081	27 212	18 620
Midett	6 816	0	12 273	0	19 089	0	6 816	0	12 273	0	19 089	0
Quarzazate	5 304	5 023	15 787	8 111	21 091	13 134	5 304	5 047	15 787	9 706	21 091	14 753
Tinghir	6 023	0	18 614	0	24 637	0	6 023	0	18 614	0	24 637	0
Zagora	4 598	1 773	20 138	5 665	24 736	7 438	4 598	3 170	20 138	14 217	24 736	17 387
Darâa-Tafilalet	33 914	12 215	82 851	20 437	116 765	32 652	33 914	16 756	82 851	34 004	116 765	50 760
Agadir-Ida -Ou-Tanane	20 149	16 317	10 952	9 191	31 101	25 508	20 149					



3.4.2. Réseau Hospitalier

3.4.2.1. Activité hospitalière

Tableau 76 : Les indicateurs des hôpitaux publics par région, par province /préfecture et par hôpital, année 2023.

Région Province/préfecture	Catégorie et nom de l'hôpital	Mode de gestion	Capacité litière fonctionnelle	Journées d'hospitalisation	Admissions	TOM	DMS	IROT	TROT
Al Hoceima	HP Mohamed V	SEGMA	280	58 896	11 965	60,2	4,9	3,3	42,7
	HPr Targuist	SEGMA	26	1 389	934	15,0	1,5	8,4	35,9
	HPr Imzouren	SEGMA	24	350	179	9,4	2,0	18,8	7,5
	CRO d'Alhuceima	SEGMA	11	4 655	4 316	115,9	1,1	0,0	392,4
	Total Provincial		341	65 290	17 394	56,8	3,8	2,9	51,0
Chefchaouen	HP Mohamed V	SEGMA	133	29 208	8 730	60,3	3,3	2,2	65,6
	Total Provincial		133	29 208	8 730	60,3	3,3	2,2	65,6
Larache	HP Lalla Meriem	SEGMA	147	19 153	10 329	44,8	1,9	2,3	70,3
	HPr Ksar El Kebir	SEGMA	56	5 169	2 926	25,3	1,8	5,2	52,3
	Total Provincial		203	24 322	13 255	38,5	1,8	2,9	65,3
M'diq-Fnideq	HP Med VI	SEGMA	45	7 534	2 524	50,0	3,0	3,0	56,1
	HPr Hassan II	SEGMA	30	5 631	1 751	51,4	3,2	3,0	58,4
	Total Provincial		75	13 165	4 275	50,6	3,1	3,0	57,0
Ouazzane	HP Abo Kacem Zahra.	SEGMA	113	21 210	7 012	51,4	3,0	2,9	62,1
	Total Provincial		113	21 210	7 012	51,4	3,0	2,9	62,1
Tanger	HR Mohamed V	SEGMA	254	82 233	45 458	90,1	1,8	0,2	179,0
	HR Al Kortobi	SEGMA	85	6 702	3 599	21,6	1,9	6,8	42,3
	HR Duc De Tovar	SEGMA	136	9 711	1 080	37,7	9,0	14,9	7,9
	HPr Assilah	SEGMA	37	853	965	7,1	0,9	11,5	26,1
	HPSyR Arrazi	SEGMA	120	60 208	2 306	147,6	26,1	0,0	19,2
	HPr Med VI	SEGMA	81	7 564	4 024	34,7	1,9	3,5	49,7
	CHU Tanger	CHU	847	91 434	21 587	348,2	4,2	0,0	25,5
	Total Provincial		1 560	258 705	79 019	104,0	3,3	0,0	50,7
Tetouan	HP Hôpital.Civil	SEGMA	369	80 599	18 739	73,3	4,3	1,6	50,8
	HPSyP Errazi	SEGMA	120	44 906	1 801	132,9	24,9	0,0	15,0
	HP Ben Karrich	SEGMA	26	4 073	469	42,9	8,7	11,6	18,0
	Total Provincial		515	129 578	21 009	84,6	6,2	1,1	40,8
Tanger -Tétouan- Al Hoceima			2 940	541 478	150 694	77,8	3,6	1,0	51,3
Berkane	HP Edderak	SEGMA	148	12 710	5 539	25,7	2,3	6,7	37,4
	Total Provincial		148	12 710	5 539	25,7	2,3	6,7	37,4
Figuig	HP Hassan II	SEGMA	136	6 393	1 129	13,8	5,7	35,4	8,3
	Total Provincial		136	6 393	1 129	13,8	5,7	35,4	8,3
Guercif	HP Guercif	SEGMA	54	9 894	4 432	50,7	2,2	2,2	82,1
	Total Provincial		54	9 894	4 432	50,7	2,2	2,2	82,1
Jrada	HP Jrada	SEGMA	95	4 884	1 655	14,3	3,0	17,6	17,4
	Total Provincial		95	4 884	1 655	14,3	3,0	17,6	17,4
Nador	HP Hassani	SEGMA	416	52 847	19 368	34,8	2,7	5,1	46,6
	HPr Med VI (Aroui)	SEGMA	70	20 768	3 186	83,3	6,5	1,3	45,5
	HPr Zaiou	SEGMA	12	128	83	3,5	1,5	42,4	6,9
	Total Provincial		498	73 743	22 637	40,9	3,3	4,7	45,5
Oujda Angad	HR Al Farabi	SEGMA	467	44 028	12 038	34,4	3,7	7,0	25,8
	HIR Spécialité	CHU	332	76 358	12 308	68,1	6,2	2,9	37,1
	CRO Hassan II Oujda	CHU	26	4 736	1 200	49,9	3,9	4,0	46,2
	CPU Mohammed 6	CHU	88	32 540	2 258	121,6	14,4	0,0	25,7
	HIR Hop. Mère-Enfant	CHU	115	28 576	4 296	68,1	6,7	3,1	37,4
	Total Provincial		1 028	186 238	32 100	58,5	5,8	4,1	31,2
Taourirt	HP Taourirt	SEGMA	56	8 822	3 451	43,2	2,6	3,4	61,6
	HPr Laay SM	SEGMA	40	1 171	743	8,0	1,6	18,1	18,6
	Total Provincial		96	9 993	4 194	28,5	2,4	6,0	43,7
Driouch	HP Driouch	SEGMA	140	3 348	1 755	7,0	1,9	25,4	12,5
	Total Provincial		140	3 348	1 755	7,0	1,9	25,4	12,5
Oriental			2 195	307 203	73 441	42,0	4,2	5,8	33,5
Boulemane	HP Marche Verte	SEGMA	72	18 543	11 197	70,6	1,7	0,7	155,5
	HPr S.A.B. Driss Misouri	SEGMA	22	1 031	431	27,5	2,4	6,3	19,6
	Total Provincial		94	19 574	11 628	65,2	1,7	0,9	123,7
El hajeb	HP Prince My Hassan	SEGMA	45	6 174	2 085	37,6	3,0	4,9	46,3
	Total Provincial		45	6 174	2 085	37,6	3,0	4,9	46,3
Fès	HR Al Ghassani	SEGMA	254	44 846	15 878	49,9	2,8	2,8	62,5
	HIR Omar Drissi	CHU	49	10 760	2 031	60,2	5,3	3,5	41,4
	CPU Ibn Al Hassan	CHU	83	33 577	1 049	110,8	32,0	0,0	12,6
	HR Ibn Al Baitar	SEGMA	70	87	91	1,8	1,0	52,3	1,3
	HR Ibn Al Khatib	SEGMA	282	30 749	7 143	5,7	4,3	25,8	25,3
	HIR Hôp. Spécialités	CHU	467	118 894	16 737	69,8	7,1	3,1	35,8
	HIR Hôp. Mère-Enfant	CHU	183	54 972	15 695	82,3	3,5	0,8	85,8
CRO de Fès	CHU	45	10 822	1 319	65,9	8,2	4,2	29,3	
	Total Provincial		1 433	304 707	59 943	61,1	5,1	3,2	41,8
Ifrane	HP 20 Aout (Azrou)	SEGMA	96	13 800	14 916	39,4	0,9	1,4	155,4
	Total Provincial		96	13 800	14 916	39,4	0,9	1,4	155,4
Meknès	HP Mohamed V	SEGMA	324	69 901	18 074	59,3	3,9	2,7	55,8
	HP Pagnon	SEGMA	82	30 371	10 184	101,5	3,0	0,0	124,2
	HP sidi said	SEGMA	50	6 615	945	46,4	7,0	8,1	18,9
	HP Moulay Ismail	SEGMA	154	24 171	3 263	46,6	7,4	8,5	21,2
	Total Provincial		610	131 058	32 466	61,3	4,0	2,6	53,2
Sefrou	HP Mohamed V	SEGMA	99	10 082	3 615	27,9	2,8	7,2	36,5
	Total Provincial		99	10 082	3 615	27,9	2,8	7,2	36,5
Taounate	HPr Hassan II	SEGMA	15	0	348	0,0	0,0	15,7	23,2
	HP Taounate	SEGMA	55	9 404	5 918	47,2	1,6	1,8	107,6
	Total Provincial		70	9 404	6 266	37,0	1,5	2,6	89,5
Taza	HP Ibn Baja	SEGMA	277	54 596	16 561	54,0	3,3	2,8	59,8
	Total Provincial		277	54 596	16 561	54,0	3,3	2,8	59,8
Fès - Meknès			2 724	549 395	147 480	57,4	3,7	2,8	54,1



Région Province/préfecture	Catégorie et nom de l'hôpital	Mode de gestion	Capacité litière fonctionnelle	Journées d'hospitalisation	Admissions	TOM	DMS	IROT	TROT
Kenitra	HP Al Idrissi	SEGMA	302	65 017	17 166	68,0	3,8	1,8	56,8
	HPr Zoubir Skirej	SEGMA	100	7 164	5 142	19,6	1,4	5,7	51,4
	Total Provincial		402	72 181	22 308	54,6	3,2	2,7	55,5
Khemisset	HP Khémisset	SEGMA	134	19 757	7 399	47,2	2,7	3,0	55,2
	HPr Roummani	SEGMA	36	2 059	956	18,3	2,2	9,6	26,6
	HPr Tiflet	SEGMA	26	340	153	36,6	2,2	3,9	5,9
	Total Provincial		196	22 156	8 508	41,0	2,6	3,8	43,4
Rabat	HIR Ibn Sina	CHU	657	168 454	21 286	71,7	7,9	3,1	32,4
	CPU Arrazi	CHU	172	60 698	2 450	97,4	24,8	0,7	14,2
	HIR El Ayachi	CHU	64	17 567	2 784	75,2	6,3	2,1	43,5
	HIR Mater. Souissi	CHU	268	13 527	46 791	13,9	0,3	1,8	174,6
	HIR Hôpital D'enfants	CHU	510	145 500	24 159	93,4	6,0	0,4	47,4
	HIR Mater. Orangers	CHU	84	13 019	5 678	42,5	2,3	3,1	67,6
	HIR Hôp. Spécialités	CHU	290	61 795	8 468	66,9	7,3	3,6	29,2
	HIR Med B. Abdellah	CHU	130	28 437	4 856	59,9	5,9	3,9	37,4
	HIR My Youssef	CHU	84	23 072	2 147	75,3	10,7	3,5	25,6
	HR Hop de Rabat	SEGMA	233	9 263	3 344	13,9	2,8	17,2	14,4
Total Provincial		2 492	541 332	121 963	64,3	4,4	2,5	48,9	
Salé	HP Moulay Abdellah	SEGMA	150	30 165	6 537	55,1	4,6	3,8	43,6
	Total Provincial		150	30 165	6 537	55,1	4,6	3,8	43,6
Sidi Kacem	HP Sidi Kacem	SEGMA	168	10 828	3 637	25,1	3,0	8,9	21,6
	HP Jorf El Melha	SEGMA	15	8 932	7 509	163,1	1,2	0,0	500,6
	Total Provincial		183	19 760	11 146	40,6	1,8	2,6	60,9
Sidi Slimane	HP Sidi Slimane	SEGMA	39	6 695	2 244	56,5	3,0	2,3	57,5
Total Provincial		39	6 695	2 244	56,5	3,0	2,3	57,5	
Skhirat Temare	HP Lalla Aicha	SEGMA	163	18 011	5 289	30,8	3,4	7,7	32,4
	Total Provincial		163	18 011	5 289	30,8	3,4	7,7	32,4
Rabat-Salé-Kénitra			3 625	710 300	177 995	59,1	4,0	2,8	49,1
Azilal	HP H. Atlas Central	SEGMA	97	18 235	9 193	51,5	2,0	1,9	94,8
	HPr Demnate	SEGMA	15	1 876	21 843	34,3	0,1	0,2	1456,2
	Total Provincial		112	20 111	31 036	49,2	0,6	0,7	277,1
Béni Mellal	HR Béni Mellal	SEGMA	433	84 377	25 141	53,6	3,4	2,9	58,1
	HPr Moulay Ismail	SEGMA	58	2 629	1 207	13,0	2,2	14,5	20,8
	Total Provincial		491	87 006	26 348	49,0	3,3	3,4	53,7
Fkih Ben Salah	HP Fquih Ben Salah	SEGMA	47	9 374	4 201	67,8	2,2	1,1	89,4
	HPr Souk Sebt	SEGMA	16	1 648	998	30,8	1,7	3,7	62,4
	Total Provincial		63	11 022	5 199	57,5	2,1	1,6	82,5
Khouribga	HP Hassan II	SEGMA	259	36 859	6 747	39,9	5,5	8,2	26,1
	HPr Oued Zem	SEGMA	54	1 422	1 444	14,4	1,0	5,9	26,7
	HPr Med VI (Bejaad)	SEGMA	26	993	328	17,7	3,0	14,1	12,6
	Total Provincial		339	39 274	8 519	36,4	4,6	8,0	25,1
Khenifra	HP Khenifra	SEGMA	218	52 619	11 027	67,7	4,8	2,3	50,6
	HPr Mrirt	SEGMA	12	1 078	539	74,2	18,6	6,5	14,6
	Total Provincial		230	53 697	11 566	65,4	4,6	2,5	50,3
Béni Mellal- Khénifra			1 235	211 110	82 668	49,4	2,6	2,6	66,9
Ben Slimane	HP Benslimane	SEGMA	40	5 795	1 971	39,7	2,9	4,5	49,3
	Total Provincial		40	5 795	1 971	39,7	2,9	4,5	49,3
Berrchid	HP Berrchid	SEGMA	47	5 468	2 341	31,9	2,3	5,0	49,8
	HPsyP Errazi	SEGMA	240	32 620	724	37,2	45,1	75,9	3,0
	Total Provincial		287	38 088	3 065	36,4	12,4	21,8	10,7
Settat	HP Hassan II	SEGMA	242	35 340	15 405	43,6	2,3	3,0	63,7
	HPr Ben Ahmed	SEGMA	16	1 897	1 230	32,5	1,5	3,2	76,9
	Total Provincial		258	37 237	16 635	42,9	2,2	3,0	64,5
Mediouna	HPsy Tit Mellil	SEGMA	222	73 127	445	101,0	164,3	0,0	2,0
	HP Mediouna	SEGMA	30	2 693	1 316	24,6	2,0	6,3	19,6
	Total Provincial		252	75 820	1 761	91,0	43,1	4,3	7,0
Mohammadia	HP My Abdellah	SEGMA	116	14 894	4 548	35,2	3,3	6,0	39,2
	Total Provincial		116	14 894	4 548	35,2	3,3	6,0	39,2
Nouacer	HP Prince My Hassan	SEGMA	50	2 187	1 110	13,7	2,0	12,4	22,2
	Total Provincial		50	2 187	1 110	13,7	2,0	12,4	22,2
Casa Anfa	HR My Youssef	SEGMA	181	25 849	8 401	51,7	3,1	2,9	46,4
	HIR Ibn Rochd	CHU	1 013	224 237	88 453	61,3	2,5	1,6	87,3
	HIR Hôpital D'enfants	CHU	377	138 261	36 032	100,5	3,8	0,0	95,6
	HIR 20 Aout 1953	CHU	297	47 252	63 115	44,4	0,7	0,9	212,5
	Total Provincial		1 868	435 599	196 001	66,0	2,2	1,1	104,9
Al Fida	HP Med Bouafi	SEGMA	219	17 390	1 942	33,7	9,0	17,6	8,9
	Total Provincial		219	17 390	1 942	33,7	9,0	17,6	8,9
Hay Mohammadi AS	HP Mohamed V	SEGMA	175	11 866	2 746	21,2	4,3	16,1	15,7
	Total Provincial		175	11 866	2 746	21,2	4,3	16,1	15,7
Hay Hassani	HP El Hassani	SEGMA	92	8 945	2 899	28,2	3,1	7,9	31,5
	Total Provincial		92	8 945	2 899	28,2	3,1	7,9	31,5
Ain Chock	HP Med Sekkat	SEGMA	91	14 935	4 865	45,0	3,1	3,8	53,5
	Total Provincial		91	14 935	4 865	45,0	3,1	3,8	53,5
Sidi Bernoussi	HP Al Mansour	SEGMA	63	16 056	3 655	74,6	4,4	1,5	58,0
	HPr Sidi Moumen	SEGMA	20	469	266	7,3	1,8	22,5	13,3
	Total Provincial		83	16 525	3 921	59,1	4,2	2,9	47,2
Ben M'Sik	HP Ben Msick	SEGMA	73	13 969	3 982	52,4	3,5	3,2	54,5
	Total Provincial		73	13 969	3 982	52,4	3,5	3,2	54,5
My R Sidi Othmane	HP Sidi Othmane	SEGMA	156	12 144	5 097	22,4	2,4	8,2	32,7
	Total Provincial		156	12 144	5 097	22,4	2,4	8,2	32,7
El Jadida	HP Mohamed V	SEGMA	300	54 341	14 536	53,7	3,7	3,2	48,5
	HPr Azemmour	SEGMA	19	2 309	37,7	2,1	3,5	57,6	
	Total Provincial		319	56 650	15 630	52,7	3,6	3,2	49,0
Sidi Bennour	HP Sidi Bennour	SEGMA	46	13 929	4 666	89,0	3,0	0,4	101,4
	HPr Zmamra	SEGMA	55	12 231	835	60,9	14,6	9,4	15,2
	Total Provincial		101	26 160	5 501	73,2	4,8	1,7	54,5
Casablanca-Settat			4 180	788 204	271 674	55,0	2,9	2,4	65,0



Région Province/préfecture	Catégorie et nom de l'hôpital	Mode de gestion	Capacité litière fonctionnelle	Journées d'hospitalisation	Admissions	TOM	DMS	IROT	TROT
Al Haouz	HP Mohammed Vi	SEGMA	34	2 106	1 109	17,0	1,9	9,3	32,6
	Total Provincial		34	2 106	1 109	17,0	1,9	9,3	32,6
Chichaoua	HP Mohamed Vi	SEGMA	42	8 651	3 313	56,4	2,6	2,0	78,9
	Total Provincial		42	8 651	3 313	56,4	2,6	2,0	78,9
El Kelaa des Sraghna	HP Assalama	SEGMA	307	36 515	13 059	33,2	2,8	5,6	42,5
	Hpr Princ. Lalla Khadija	SEGMA	20	1 296	792	22,5	1,6	5,6	39,6
	Hpsy El Kalaa Essarghna	SEGMA	75	0	55	0,0	0,0	497,7	0,7
	Total Provincial		402	37 811	13 906	26,4	2,7	7,6	34,6
Essaouira	HP S. Med B. Abdellah	SEGMA	261	69 121	19 362	72,6	3,6	1,4	74,2
	Total Provincial		261	69 121	19 362	72,6	3,6	1,4	74,2
Marrakech	HIR Ibn Tofeil	CHU	68	17 501	2 225	78,1	7,9	2,2	32,7
	HIR Hémato-Oncologie	CHU	170	44 627	2 621	73,2	17,0	6,2	15,4
	CPU Ibn Nafis	CHU	160	35 676	5 437	61,1	6,6	4,2	34,0
	HR Ibn Zohr	SEGMA	168	5 431	2 084	10,0	2,6	23,4	12,4
	HR El Antaki*	SEGMA	90	1 501	578	4,7	2,6	52,8	6,4
	HIR Hop. Mère-Enfant	CHU	222	79 560	27 611	98,2	2,9	0,1	124,4
	HPsyR Saada	SEGMA	160	39 596	770	76,8	51,4	15,5	4,8
	HIR Arazi (Spécialités)	CHU	463	127 548	16 197	75,5	7,9	2,6	35,0
	HPr M'hamid	SEGMA	40	2 076	1 055	24,5	2,0	6,1	26,4
Total Provincial		1 541	353 516	58 578	65,7	6,0	3,2	38,0	
Rhamna	HP Benguerir	SEGMA	62	3 423	3 559	44,7	1,0	35,4	173,3
	Total Provincial		62	3 423	3 559	18,7	1,0	4,2	57,4
Safi	HP Mohamed V	SEGMA	373	97 309	13 699	72,0	7,1	2,8	36,7
	HPr Aicha	SEGMA	20	394	629	5,9	0,6	10,0	31,5
Total Provincial		393	97 703	14 328	68,9	6,8	3,1	36,5	
Yousseoufia	HP Lalla Hasna	SEGMA	45	16 459	15 837	108,1	1,0	0,0	351,9
	Total Provincial		45	16 459	15 837	108,1	1,0	0,0	351,9
Marrakech- Safi			2 780	588 790	129 992	60,1	4,5	3,0	46,8
Errachidia	HR My Ali Cherif	SEGMA	302	80 999	18 078	73,5	4,5	1,6	59,9
	HPr S.H.Belmaati	SEGMA	70	1 680	1 100	12,0	1,5	11,2	15,7
	HPr 20 Aout (Goulmima)	SEGMA	52	2 384	959	17,5	2,5	11,7	18,4
	HP Amir Sltan IA	SEGMA	25	2 183	2 240	23,9	1,0	3,1	89,6
	Total Provincial		449	87 246	22 377	59,4	3,9	2,7	49,8
Midelt	HP Midelt	SEGMA	60	9 161	5 821	41,8	1,6	2,2	97,0
	HPr Rich	SEGMA	14	1 042	1 180	20,4	0,9	3,4	84,3
Total Provincial		74	10 203	7 001	37,8	1,5	2,4	94,6	
Ouarzazate	HP Sidi Hssain Bencer	SEGMA	174	44 712	9 830	70,4	4,5	1,9	56,5
	HP Bougafer	SEGMA	66	3 154	2 787	13,3	1,1	7,4	42,2
Total Provincial		240	47 866	12 617	54,8	3,8	3,1	52,6	
Tinghir	HP Tinghir	SEGMA	14	3 450	1 150	67,5	3,0	1,4	82,1
	HPr Kelat M'gouna	SEGMA	34	5 253	2 391	51,0	2,2	2,1	70,3
Total Provincial		48	8 703	3 541	56,5	2,5	1,9	73,8	
Zagora	HP Ed-Derrak	SEGMA	99	9 327	4 156	61,4	2,2	1,4	42,0
	Total Provincial		99	9 327	4 156	61,4	2,2	1,4	42,0
Darâa-Tafilalet			910	163 345	49 692	56,0	3,3	2,6	54,6
Agadir Ida Outanane	HR Hassan II	SEGMA	455	97 560	24 786	58,7	3,9	2,8	54,5
	CRO d'Agadir	SEGMA	30	3 136	841	28,6	3,7	9,3	28,0
Total Provincial		485	100 696	25 627	56,9	3,9	3,0	52,8	
Chtouka Ait Baha	HP Mokhtar Soussi	SEGMA	60	15 305	7 151	70,6	2,1	0,9	119,2
	Total Provincial		60	15 305	7 151	70,6	2,1	0,9	119,2
Inezgane Ait melloul	HP Inezgane	SEGMA	310	66 305	15 537	58,6	4,3	3,0	50,1
	Total Provincial		310	66 305	15 537	58,6	4,3	3,0	50,1
Tata	HP Tata	SEGMA	58	5 686	2 188	26,9	2,6	7,1	37,7
	Total Provincial		58	5 686	2 188	26,9	2,6	7,1	37,7
Taroudante	HP Mokhtar Es-Soussi	SEGMA	281	76 050	18 221	74,1	4,2	1,5	64,8
	HPr Oulad Teima	SEGMA	52	6 362	3 763	52,2	1,7	1,5	72,4
Total Provincial		333	82 412	21 984	71,8	3,7	1,5	66,0	
Tiznit	HP Hassan 1er	SEGMA	230	39 817	13 564	47,4	2,9	3,3	59,0
	Total Provincial		230	39 817	13 564	47,4	2,9	3,3	59,0
Souss - Massa			1 476	310 221	86 051	58,3	3,6	2,6	58,3
Assa zag	HP Assa	SEGMA	65	1 706	937	8,5	1,8	19,6	14,4
	Total Provincial		65	1 706	937	8,5	1,8	19,6	14,4
Guelmim	HR Guelmim	SEGMA	104	12 102	4 564	32,7	2,7	5,5	43,9
	HPr Bouezakaren	SEGMA	20	654	426	9,0	1,5	15,6	21,3
Total Provincial		124	12 756	4 990	28,8	2,6	6,3	40,2	
Tan-Tan	HP Hassan II	SEGMA	108	16 996	3 365	43,1	5,1	6,7	31,2
	Total Provincial		108	16 996	3 365	43,1	5,1	6,7	31,2
Sidi Ifni	HP Sidi Ifni	SEGMA	44	1 399	546	9,3	2,6	25,0	12,4
	Total Provincial		44	1 399	546	9,3	2,6	25,0	12,4
Guelmim -Oued Noun			341	32 857	9 838	27,6	3,3	8,7	28,9
Boujdour	HP Boujdour	SEGMA	54	4 346	1 546	22,5	2,8	9,7	28,6
	Total Provincial		54	4 346	1 546	22,5	2,8	9,7	28,6
Es-Smara	HP Es-Smara	SEGMA	72	3 770	1 189	17,7	3,2	14,8	16,5
	Total Provincial		72	3 770	1 189	17,7	3,2	14,8	16,5
Laayoune	HR My Hassan B. Mehdi	SEGMA	219	34 321	14 195	44,3	2,4	3,0	64,8
	HR Hassan II	SEGMA	62	2 645	1 322	13,0	2,0	13,4	21,3
Total Provincial		281	36 966	15 517	37,8	2,4	3,9	55,2	
Laâyoune - Sakia El Hamra			407	45 082	18 252	32,5	2,5	5,1	44,8
Oued Eddahab	HR Hassan II	SEGMA	80	16 206	6 356	55,5	2,5	2,0	79,5
	Total Provincial		80	16 206	6 356	55,5	2,5	2,0	79,5
Eddakhla-Oued Eddahab			80	16 206	6 356	55,5	2,5	2,0	79,5
Total			22 893	4 264 191	1 204 133	54,9	3,5	2,9	52,6

Source : SEIS/DPE/DPRF

*Les données publiées sont celles de 2022 (les données de 2023 n'ont pas été communiquées).



3.4.2.2. Prestations chirurgicales

Tableau 77 : Répartition des interventions chirurgicales par région, par province /préfecture et par hôpital, année 2023.

Région Province/préfecture	Catégorie et nom de l'hôpital	Nombre total des médecins	Nombre total d'interventions chirurgicales	Nombre d'interventions chirurgicales par médecin
Al Hoceima	HP Mohamed V	27	3 837	142
	HPr Targuist	2	192	96
	HPr Targuist	27	383	14
	Total Provincial	56	4 412	79
Chefchaouen	HP Mohamed V	18	1 330	74
	Total Provincial	18	1 330	74
Larache	HP Lalla Meriem	13	794	61
	HPr Ksar El Kebir	3	238	79
	Total Provincial	16	1 032	65
M'diq-Fnideq	HP Med VI	10	1 265	127
	HL Hassan II	2	289	145
	Total Provincial	12	1 554	130
Ouazzane	HP Abo Kacem Zahra.	12	1 933	161
	Total Provincial	12	1 933	161
Tanger	HR Mohamed V	41	5 136	125
	HR Al Kortobi	16	3 842	240
	HPr Assilah	3	289	96
	HPr Med VI	16	655	41
	HIR H.Mère-Enfant	52	819	16
	HIR Hôp.Spécialités	30	2 410	80
Total Provincial	158	13 151	83	
Tetouan	HP Hôpital.Civil	26	4 565	176
	Total Provincial	26	4 565	176
Tanger -Tétouan- Al Hoceima		298	27 977	94
Berkane	HP Edderak	14	1 862	133
	Total Provincial	14	1 862	133
Figuig	HP Hassan II	11	1 065	97
	Total Provincial	11	1 065	97
Guercif	HP Guercif	4	431	108
	Total Provincial	4	431	108
Jrada	HP Jrada	8	738	92
	Total Provincial	8	738	92
Nador	HP Hassani	21	3 099	148
	HPr Med VI(Aroui)	2	368	184
	Hpr Zaïo	2	118	59
	Total Provincial	25	3 585	143
Oujda Angad	HR Al Farabi	34	5 019	148
	HIR des Spécialités	229	6 912	30
	CRO Hassan II	21	729	35
	HIR hop. Mère-Enfant	8	1 972	247
Total Provincial	292	14 632	50	
Taourirt	HP Taourirt	11	753	68
	HPr Laayoune SM	5	318	64
	Total Provincial	16	1 071	67
Drïouch	Hp Drïouch	7	618	88
	Total Provincial	7	618	88
Oriental		377	24 002	64
Boulemane	HP Marche Verte	12	1 795	150
	Total Provincial	12	1 795	150
El hajeb	HP Prince My Hassan	7	458	65
	Total Provincial	7	458	65
Fès	HR Al Ghassani	32	3 836	120
	HR Ibn Al Khatib	12	1 439	120
	CHU de Fes	75	31 065	414
Total Provincial	119	36 340	305	
Ifrane	HP 20 Aout (Azrou)	13	1 863	143
	Total Provincial	13	1 863	143
Meknes	HP Mohamed V	23	2 049	89
	HP Pagnon	3	1 248	416
	HP Moulay Ismail	8	1 774	222
	Total Provincial	34	5 071	149
Sefrou	HP Mohamed V	9	1 226	136
	Total Provincial	9	1 226	136
Taounate	HP Taounate	7	921	132
	Total Provincial	7	921	132
Taza	HP Ibn Baja	25	4 143	166
	Total Provincial	25	4 143	166
Fès - Meknès		226	51 817	229
Kenitra	HP Al Idrissi	30	3 506	117
	HPr Zoubir Skirej	2	254	127
	Total Provincial	32	3 760	118
Khemisset	HP Khémisset	14	1 838	131
	HPr Tiflet	1	20	20
	HPr Roumani	1	98	98



Région Province/préfecture	Catégorie et nom de l'hôpital	Nombre total des médecins	Nombre total d'interventions chirurgicales	Nombre d'interventions chirurgicales par médecin
	Total Provincial	16	1 956	122
Rabat	HIR Ibn Sina	61	11 751	193
	HIR Mater. Souissi	15	4 441	296
	HIR Hôpital D'enfants	16	6 545	409
	HIR Mater. Orangers	6	1 890	315
	HIR Hôp. Spécialités	193	9 818	51
	HIR Med B.Abdellah	10	1 967	197
	HR HOP. de Rabat	32	1 807	56
	Total Provincial	333	38 219	115
Sale	HP Moulay Abdellah	30	2 786	93
	Total Provincial	30	2 786	93
Sidi Kacem	HP Sidi Kacem	11	1 109	101
	Total Provincial	11	1 109	101
Sidi Slimane	HP Sidi Slimane	7	249	36
	Total Provincial	7	249	36
Skhirat Temare	HP Sidi Lahcen	17	1 471	87
	Total Provincial	17	1 471	87
Rabat-Salé-Kénitra		446	49 550	111
Azilal	HP Haut. Atlas Central	14	2 582	184
	Total Provincial	14	2 582	184
Béni Mellal	HR Béni Mellal	33	5 665	172
	HPr Moulay Ismail	4	170	43
	Total Provincial	37	5 835	158
Fkih Ben Salah	HP Fquih Ben Salah	12	1 361	113
	Total Provincial	12	1 361	113
Khouribga	HP Hassan II	12	1 210	101
	HPr Oued.Zem	1	71	71
	HPr Bejaad	1	10	10
	Total Provincial	14	1 291	92
Khenifra	HP Khenifra	18	3 233	180
	Total Provincial	18	3 233	180
Béni Mellal- Khenifra		95	14 302	151
Al Fida	HP Med Bouafi	32	1 220	38
	Total Provincial	32	1 220	38
Ain Chock	HP Med Sekkat	13	1 989	153
	Total Provincial	13	1 989	153
Ben Slimane	HP Benslimane	8	406	51
	Total Provincial	8	406	51
Berrchid	HP Berrchid	7	448	64
	Total Provincial	7	448	64
Ben M'Sik	HP Ben Msick	15	1 769	118
	Total Provincial	15	1 769	118
Casa Anfa	HIR Ibn Rochd	51	18 528	363
	HIR Hôpital D'enfants	160	8 046	50
	HIR 20 Aout 1953	16	5 993	375
	HR My Youssef	30	1 783	59
	Total Provincial	257	34 350	134
El Jadida	HP Mohamed V	26	2 696	104
	HPr Azemmour	1	14	14
	Total Provincial	27	2 710	100
Hay Mohammadi AS	HP Mohamed V	12	5 975	498
	Total Provincial	12	5 975	498
Hay Hassani	HP El Hassani	13	1 099	85
	Total Provincial	13	1 099	85
Mediouna	HP Mediouna	7	571	82
	Total Provincial	7	571	82
Mohammadia	HP My Abdellah	9	1 641	182
	Total Provincial	9	1 641	182
My R Sidi Othmane	HP Sidi Othmane	12	1 861	155
	Total Provincial	12	1 861	155
Nouacer	HP Prince My Hassan	5	285	57
	Total Provincial	5	285	57
Settat	HP Hassan II	25	5 501	220
	Total Provincial	25	5 501	220
Sidi Bennour	HP Sidi bennour	3	342	114
	Total Provincial	3	342	114
Sidi Bernoussi	HP Al Mansour	6	827	138
	HPr Sidi Moumen	4	177	44
	Total Provincial	10	1 004	100
Casablanca-Settat		455	61 171	134
Al Haouz	HP Mohammed Vi	12	733	61
	Total Provincial	12	733	61
Chichaoua	HP Mohamed Vi	11	1 007	92
	Total Provincial	11	1 007	92
El Kelaa des Sraghna	HP Assalama	16	863	54
	HPr Princ. L. Khadija	4	381	95
	Total Provincial	20	1 244	62



Région Province/préfecture	Catégorie et nom de l'hôpital	Nombre total des médecins	Nombre total d'interventions chirurgicales	Nombre d'interventions chirurgicales par médecin
Essaouira	HP S. Med B. Abdellah	7	2 250	321
	Total Provincial	7	2 250	321
Marrakech	HIR Ibn Tofeil	13	4 777	367
	HR Ibn Zohr	3	839	280
	HPr M'hamid	6	115	19
	HR El Antaki*	13	1 089	84
	HIR Hop.Mère-Enfant	14	9 483	677
	HIR Arrazi(Spécialités)	40	12 175	304
	Total Provincial	89	28 478	320
Rhamna	HP Rhamna	14	385	28
	Total Provincial	14	385	28
Safi	HP Mohamed V	13	2 425	187
	HP Aicha	24	489	20
	Total Provincial	37	2 914	79
Yousseoufia	HP Lalla Hasna	9	522	58
	Total Provincial	9	522	58
Marrakech- Safi		199	37 533	189
Errachidia	HR My Ali Cherif	21	7 863	374
	HP Amir Sltan IA	6	1 765	294
	Total Provincial	27	9 628	357
Midelt	HP Midelt	15	1 555	104
	HPr Rich	3	509	170
	Total Provincial	18	2 064	115
Ouarzazate	HP Sidi Hssain Bencer	17	2 622	154
	HP Bougafer	5	3 065	613
	Total Provincial	22	5 687	259
Tinghir	HP Tinghir	3	68	23
	HPr Kalaat M'gouna	14	1 538	110
	Total Provincial	17	1 606	94
Zagora	HP Ed-Derrak	14	912	65
	Total Provincial	14	912	65
Drâa-Tafilalt		98	19 897	203
Agadir Ida Outanane	HR Hassan II	42	7 361	175
	CRO d'Agadir	2	73	37
	Total Provincial	44	7 434	169
Chtouka Ait Baha	HP Mokhtar Soussi	7	2 698	385
	Total Provincial	7	2 698	385
Inezgane Ait melloul	HP Inezgane	9	1 963	218
	Total Provincial	9	1 963	218
Tata	HP Tata	12	684	57
	Total Provincial	12	684	57
Taroudante	HP Mokhtar Es-Soussi	16	4 703	294
	HPr Oulad Teïma	2	136	68
	Total Provincial	18	4 839	269
Tiznit	HP Hassan 1er	13	2 369	182
	Total Provincial	13	2 369	182
Souss - Massa		103	19 987	194
Assa zag	HP Assa	7	130	19
	Total Provincial	7	130	19
Guelmim	HR Guelmim	19	2 292	121
	HPr Bouizakarn	1	58	58
	Total Provincial	20	2 350	118
Tan-Tan	HP Hassan II	11	515	47
	Total Provincial	11	515	47
Sidi Ifni	HP Sidi Ifni	9	104	12
	Total Provincial	9	104	12
Guelmim -Oued Noun		47	3 099	66
Boujdour	HP Boujdour	6	190	32
	Total Provincial	6	190	32
Es-Smara	HP Es-Smara	5	203	41
	Total Provincial	5	203	41
Laayoune	HR My Hassan B. Mehdi	33	3 119	95
	HR Hassan II	13	274	21
	Total Provincial	46	3 393	74
Laâyoune - Sakia El Hamra		57	3 786	66
Oued Eddahab	HR Hassan II	23	1 823	79
	Total Provincial	23	1 823	79
Eddakhla-Oued Eddahab		23	1 823	79
Total National		2 424	314 944	130

Source : SEIS/DPE/DPRF

*Les données publiées sont celles de 2022 (les données de 2023 n'ont pas été communiquées).



3.4.2.3. Consultations spécialisées

Tableau 78 : Répartition des consultations médicales spécialisées externes par région, par province /préfecture et par hôpital, année 2023.

Région Province/préfecture	Catégorie et nom de l'hôpital	Nombre total des médecins	Nombre total de consultations spécialisées externes	Consultations spécialisées externe par médecin
Al Hoceima	HP Mohamed V	50	27 485	550
	HPr Targuist	4	2 615	654
	CRO Alhoceima	14	8 372	598
	HPr Imzouren	1	334	334
	Total Provincial	69	38 806	562
Chefchaouen	HP Mohamed V	34	25 409	747
	Total Provincial	34	25 409	747
Larache	HP Lalla Meriem	27	16 200	600
	HPr Ksar El Kebir	11	6 823	620
	Total Provincial	38	23 023	606
M'diq-Fnideq	HP Med Vi	18	16 154	897
	HPr Hassan II	5	3 723	745
	Total Provincial	23	19 877	864
Ouazzane	HP Abo.Kacem Zahra	28	29 993	1 071
	Total Provincial	28	29 993	1 071
Tanger	HR Mohamed V	33	8 332	252
	HR Al Kortobi	27	47 520	1 760
	HR Duc De Tovar	15	7 295	486
	HPr Assilah	5	1 785	357
	HPsyR Arrazi	4	16 384	4 096
	HPr Med Vi	25	9 604	384
	CRO Tanger	57	3 647	64
	Hop. Mère enfant	114	8 369	73
	Hop de spécialité	503	27 416	55
	Hop de pschiatrie	19	2 816	148
	Total Provincial	802	133 168	166
Tetouan	HP Hôpital.Civil	47	37 944	807
	HpsyP Errazi	1	2 079	2 079
	Total Provincial	48	40 023	834
Tanger -Tétouan- Al Hoceima		1 042	310 299	298
Berkane	HP Edderak	25	18 308	732
	Total Provincial	25	18 308	732
Figuig	HP Hassan II	21	11 714	558
	Total Provincial	21	11 714	558
Guercif	HP Guercif	27	23 570	873
	Total Provincial	27	23 570	873
Jrada	HP Jrada	21	19 677	937
	Total Provincial	21	19 677	937
Nador	HP Hassani	37	16 953	458
	HPr Med Vi (Aroui)	7	9 134	1 305
	HPr Zaiou	1	710	710
	Total Provincial	45	26 797	595
Oujda Angad	HR Al Farabi	10	9 616	962
	HIR Spécialités	499	51 944	104
	CRO Hassan II	40	19 188	480
	CPU Mohammed 6	30	18 213	607
	HIR hop.Mère-Enfant	75	3 924	52
	Total Provincial	654	102 885	157
Taourirt	HP Taourirt	21	14 031	668
	HPr Laayoune SM	4	1 852	463
	Total Provincial	25	15 883	635
Driouch	HP Driouch	21	8 262	393
	Total Provincial	21	8 262	393
Oriental		839	227 096	271
Boulemane	HP Marche Verte	27	21 967	814
	Total Provincial	27	21 967	814
El hajeb	HP Prince My Hassan	11	11 014	1 001
	Total Provincial	11	11 014	1 001
Fès	HR Al Ghassani	56	32 571	582
	HIR Omar Drissi	52	41 213	793
	CPU Ibn Al Hassan	83	23 603	284
	HR Ibn Al Baitar	8	5 854	732
	HR Ibn Al Khatib	31	39 004	1 258
	HIR Hôp. des spécialités	422	67 974	161
	HIR hop.Mère-Enfant	184	39 870	217
Cro de Fes	39	40 971	1 051	
	Total Provincial	875	291 060	333
Ifrane	HP 20.Aout (Azrou)	22	25 564	1 162
	Total Provincial	22	25 564	1 162
Meknes	HP Mohamed V	40	24 520	613
	HP Pagnon	10	7 767	777
	HP Moulay Ismail	23	41 985	1 825
	HP Sidi Said	7	2 948	421
	CRO Meknes	16	15 812	988
	Total Provincial	96	93 032	969
Sefrou	HP Mohamed V	25	21 912	876
	Total Provincial	25	21 912	876
Taounate	HP Taounate	16	13 566	848
	Total Provincial	16	13 566	848
Taza	HP Ibn.Baja	46	25 274	549
	Total Provincial	46	25 274	549
Fès - Meknès		1 118	503 389	450



Région Province/préfecture	Catégorie et nom de l'hôpital	Nombre total des médecins	Nombre total de consultations spécialisées externes	Consultations spécialisées externe par médecin
Kenitra	HR Al Idrissi	66	24 972	378
	HPr Zoubir Skirej	6	3 886	648
	Total Provincial	72	28 858	401
Khemisset	HP Khémisset	26	34 586	1 330
	HPr Roummani	3	2 635	878
	HPr Tiflet	5	6 411	1 282
	Total Provincial	34	43 632	1 283
Rabat	HIR Ibn Sina	114	48 302	424
	CPU Arrazi	67	47 690	712
	HIR El Avachi	9	16 994	1 888
	HIR Mater. Souissi	25	37 708	1 508
	HIR Hôpital D'enfants	51	49 206	965
	HIR Mater. Orangers	3	17 466	5 822
	HIR Hôp. Spécialités	227	24 993	110
	HIR Med B. Abdellah	25	34 968	1 399
	HIR My Youssef	4	16 407	4 102
	HR Hôp. de Rabat	76	30 949	407
	Total Provincial	601	324 683	540
Sale	HP Moulay Abdellah	58	38 799	669
	Total Provincial	58	38 799	669
Sidi Kacem	HP Sidi Kacem	20	14 620	731
	Total Provincial	20	14 620	731
Sidi Slimane	HP Sidi Slimane	12	14 488	1 207
	Total Provincial	12	14 488	1 207
Skhirat Temare	HP Lalla Aïcha	50	45 336	907
	Total Provincial	50	45 336	907
Rabat-Salé-Kénitra		847	510 416	603
Azilal	HP Haut. Atlas Central	28	12 683	453
	HPr demnate	2	1 953	977
	Total Provincial	30	14 636	488
Béni Mellal	HR Béni Mellal	76	49 859	656
	HPr Moulay Ismail	5	3 349	670
	Total Provincial	81	53 208	657
Fkih Ben Salah	HP Fquih Ben Salah	23	21 218	923
	HPr Souk Sebt	3	602	201
	Total Provincial	26	21 820	839
Khouribga	HP Hassan II	28	22 773	813
	HPr Oued Zem	2	2 488	1 244
	HPr Med VI Bejaad	4	2 143	536
	Total Provincial	34	27 404	806
Khenifra	HP Khenifra	32	26 878	840
	Total Provincial	32	26 878	840
Béni Mellal- Khénifra		203	143 946	709
Al Fida	HP Med Bouafi	60	27 157	453
	Total Provincial	60	27 157	453
Ain Chock	HP Med Sekkat	27	23 079	855
	Total Provincial	27	23 079	855
Ben Slimane	HP Hassan II Benslimane	22	24 169	1 099
	Total Provincial	22	24 169	1 099
Berrchid	HP Berrchid	17	12 736	749
	HPsyP Errazi	3	4 972	1 657
	Total Provincial	20	17 708	885
Ben M'Sik	HP Ben Msick	22	19 932	906
	Total Provincial	22	19 932	906
Casa Anfa	HR My Youssef	71	55 114	776
	HIR Ibn Rochd	393	201 541	513
	HIR Hôpital D'enfants	55	43 546	792
	HIR 20 Aout 1953	205	90 941	444
	Total Provincial	724	391 142	540
El Jadida	HP Mohamed V	45	26 275	584
	HPr Azemmour	4	4 213	1 053
	Total Provincial	49	30 488	622
Hay Mohammadi AS	HP Mohamed V	29	31 398	1 083
	Total Provincial	29	31 398	1 083
Hay Hassani	HP El Hassani	28	27 555	984
	Total Provincial	28	27 555	984
Mediouna	HPsyP Tit Mellil	2	3 923	1 962
	HP Mediouna	13	9 820	755
	Total Provincial	15	13 743	916
Mohammadia	HP My Abdellah	29	27 473	947
	Total Provincial	29	27 473	947
My R Sidi Othmane	HP Sidi Othmane	32	39 020	1 219
	Total Provincial	32	39 020	1 219
Nouacer	HP Prince My Hassan	15	8 797	586
	Total Provincial	15	8 797	586
Settat	HP Hassan II	41	25 234	615
	HPr Ben Ahmed	3	1 618	539
	Total Provincial	44	26 852	610
Sidi Bennour	HP Sidi Bennour	10	7 657	766
	HPr Zmamra	3	11 878	3 959
	Total Provincial	13	19 535	1 503
Sidi Bernoussi	HP Al Mansour	9	13 027	1 447
	HPr Sidi Moumen	2	1 530	765
	Total Provincial	11	14 557	1 323
Casablanca-Settat		1 140	742 605	651
	HP Mohammed Vi	23	19 168	833



Région Province/préfecture	Catégorie et nom de l'hôpital	Nombre total des médecins	Nombre total de consultations spécialisées externes	Consultations spécialisées externe par médecin
Al Haouz	Total Provincial	23	19 168	833
Chichaoua	HP Mohamed Vi	20	14 681	734
	Total Provincial	20	14 681	734
El Kelaa des Sraghna	HP Assalama	32	20 360	636
	HPr Princ. Lalla Khadija	4	2 227	557
	HPrsycP	5	8 908	1 782
	Total Provincial	41	31 495	768
Essaouira	HP S. Med B. Abdellah	32	30 029	938
	Total Provincial	32	30 029	938
Marrakech	HIR.Ibn Tofeïl	169	96 466	571
	HIR Hémato-Oncologie	33	28 408	861
	CPU Ibn Nafis	58	15 211	262
	HR Ibn Zohr	30	20 195	673
	HR El Antaki*	13	10 362	797
	HIR Hop. Mère-Enfant	33	26 171	793
	HPrsyr Hop.Physv. Saada	4	10 802	2 701
	HPr Mhamid	13	5 363	413
Total Provincial	353	212 978	603	
Rhamna	HP Benguerir	23	21 650	941
	Total Provincial	23	21 650	941
Safi	HP Mohamed V	37	21 688	586
	HPr Aïsha	75	3 925	52
Total Provincial	112	25 613	229	
Yousseoufia	HP Lalla Hasna	18	10 527	585
	Total Provincial	18	10 527	585
Marrakech- Safi		622	366 141	589
Errachidia	HR My Ali Cherif	45	43 604	969
	HPr SHM.Maati	1	915	915
	HPr 20 Aout (Goulmima)	1	1 078	1 078
	HP Amir Sltan IA	6	17 587	2 931
	Total Provincial	53	63 184	1 192
Midelt	HL Midelt	28	31 805	1 136
	HPr Rich	4	2 341	585
Total Provincial	32	34 146	1 067	
Ouarzazate	HP Sidi Hssain Bencer	32	26 940	842
	HP Bougafer	8	12 839	1 605
Total Provincial	40	39 779	994	
Tinghir	HP Tinghir	18	12 299	683
	HPr Kalaat Megouna	8	5 844	731
Total Provincial	26	18 143	698	
Zagora	HP Ed-Derrak	25	18 766	751
	Total Provincial	25	18 766	751
Drâa-Tafilalt		176	174 018	989
Agadir Ida Outanane	HR Hassan II	73	43 434	595
	CRO d'Agadir	35	18 760	536
Total Provincial	108	62 194	576	
Chtouka Ait Baha	HP Mokhtar Soussi	15	12 829	855
	Total Provincial	15	12 829	855
Inezgane Ait melloul	HP Inezgane	20	12 770	639
	Total Provincial	20	12 770	639
Tata	HP Tata	31	11 022	356
	Total Provincial	31	11 022	356
Taroudante	HP Mokhtar Es-Soussi	35	31 448	899
	HPr Oulad Teïma	4	3 744	936
Total Provincial	39	35 192	902	
Tiznit	HGP Hassan 1er	27	21 328	790
	Total Provincial	27	21 328	790
Souss - Massa		240	155 335	647
Assa zag	HP Assa	16	7 654	478
	Total Provincial	16	7 654	478
Guelmim	HR Guelmim	42	15 770	375
	HPr Bouezakaren	3	2 360	787
Total Provincial	45	18 130	403	
Tan-Tan	HP Hassan II	28	15 533	555
	Total Provincial	28	15 533	555
Sidi Ifni	HL Sidi Ifni	19	11 171	588
	Total Provincial	19	11 171	588
Guelmim –Oued Noun		108	52 488	486
Boujdour	HP Boujdour	13	2 961	228
	Total Provincial	13	2 961	228
Es-Smara	HP Es-Smara	21	8 574	408
	Total Provincial	21	8 574	408
Laayoune	HR Hassan II	26	16 353	629
	HR My Hassan b,Mehdi	39	13 907	357
	CRO Laayoune	4	1 118	280
Total Provincial	69	31 378	455	
Laâyoune - Sakia El Hamra		103	42 913	417
Oued Eddahab	HR Hassan II	43	18 741	436
	Total Provincial	43	18 741	436
Eddakhla-Oued Eddahab		43	18 741	436
Total National		6 481	3 247 387	501

Source : SEIS/DPE/DPRF

*Les données publiées sont celles de 2022 (les données de 2023 n'ont pas été communiquées).



3.4.2.4. Activités des laboratoires des hôpitaux publics

Tableau 79 : Répartition des activités des laboratoires des hôpitaux publics par région, par Province /Préfecture et par hôpital, année2023.

Région Province/préfecture	Catégorie et nom de l'hôpital	Examens pratiqués							Nombre Total de prélèvements
		Bactériologie	Parasitologie	Immuno- sérologie	Hématologie et transfusion	Hygiène alimentaire	Chimie biologique (Biochimie)	Total	
Al Hoceima	HP Mohamed V	3 575	749	11 706	81 850	0	144 023	241 903	14 657
	HPr Targuist	0	0	1 964	6 287	0	6 983	15 234	5 295
	Total Provincial	3 575	749	13 670	88 137	0	151 006	257 137	19 952
Chefchaouen	HP Mohamed V	152	0	4 489	17 850	0	43 684	66 175	21 237
	Total Provincial	152	0	4 489	17 850	0	43 684	66 175	21 237
Larache	HP Lalla Meriem	86	0	5 132	13 043	0	39 595	57 856	7 281
	HPr Ksar El Kebir	9	0	2 757	4 668	0	21 054	28 488	540
	Total Provincial	95	0	7 889	17 711	0	60 649	86 344	7 821
Ouezzane	HP Abo Kacem Zahra	256	0	0	15 741	0	32 798	48 795	7 563
	Total Provincial	256	0	0	15 741	0	32 798	48 795	7 563
Tanger-Assilah	HR Mohamed V	7 373	0	13 491	43 073	0	114 095	178 032	0
	HPr Assilah	0	0	792	1 008	0	3 865	5 665	1 774
	HPr Med Vi	0	0	14 124	21 474	0	28 925	64 523	0
	Bni Mkada	0	0	465	2 704	0	2 077	5 246	2 182
	Total Provincial	7 373	0	28 872	68 259	0	148 962	253 466	3 956
Tétouan	HP Hôpital. Civil	1 357	5	3 141	30 045	0	85 740	120 288	9 556
	Total Provincial	1 357	5	3 141	30 045	0	85 740	120 288	9 556
M'Diq-Fnideq	HP Med Vi	0	0	3 629	9 636	0	14 550	27 815	22 058
	HPr Hassan II	0	0	4 820	11 453	0	27 113	43 386	8 753
	Clinique du jour martil	0	0	1 147	3 357	0	7 548	12 052	4 270
	Total Provincial	0	0	9 596	24 446	0	49 211	83 253	35 081
Tanger -Tétouan- Al Hoceima		12 808	754	67 657	262 189	0	572 050	915 458	105 166
Berkane	HP Edderak	0	0	23 837	11 351	0	37 898	73 086	0
	Saïdia	0	0	0	390	0	56	446	0
	Total Provincial	0	0	23 837	11 741	0	37 954	73 532	0
Driouch	HP Driouch	0	0	432	7 188	0	12 990	20 610	12 270
	Total Provincial	0	0	432	7 188	0	12 990	20 610	12 270
Figuig	HP Hassan II	272	0	0	7 278	0	18 806	26 356	3 831
	Total Provincial	272	0	0	7 278	0	18 806	26 356	3 831
Guercif	HP Guercif	0	0	2 176	22 510	0	57 404	82 090	9 264
	Total Provincial	0	0	2 176	22 510	0	57 404	82 090	9 264
Jerada	HP Jrada	16	0	7 008	18 405	0	43 001	68 430	11 259
	Total Provincial	16	0	7 008	18 405	0	43 001	68 430	11 259
Nador	HP Hassani	0	0	4 220	32 497	0	12 416	49 133	5 010
	HPr Med VI (Aroui)	0	0	1 007	3 035	0	4 447	8 489	3 079
	HPr Zaoi	0	0	113	680	0	1 328	2 121	723
	Total Provincial	0	0	5 340	36 212	0	18 191	59 743	8 812
Oujda-Angad	HR Al Farabi	1 967	0	202	33 600	0	76 407	112 176	30 882
	CHU Mohammed VI	19 558	1 328	124 119	188 527	0	537 118	870 650	145 004
	Total Provincial	21 525	1 328	124 321	222 127	0	613 525	982 826	175 886
Taourirt	HP EL Aioun	0	0	0	7 676	0	12 650	20 326	0
	HP Taourirt	0	0	1 252	3 642	0	9 764	14 658	0
	Total Provincial	0	0	1 252	11 318	0	22 414	34 984	0
Oriental		21 813	1 328	164 366	336 779	0	824 285	1 348 571	221 322
Meknès	HP Sidi Said	0	0	6 043	12 305	0	24 939	43 287	8 964
	HP Mohamed V	2 913	432	18 768	40 785	0	104 041	166 939	87 708
	HP Pagnon	386	0	4 295	19 477	0	24 329	48 487	23 043
	Total Provincial	3 299	432	29 106	72 567	0	153 309	258 713	119 715
Boulemane	HP Marche Verte	0	0	1 442	3 705	0	8 361	13 508	20 111
	HPr S.A.B. Driss Misouri	0	0	257	5 767	0	6 710	12 734	5 195
Total Provincial	0	0	1 699	9 472	0	15 071	26 242	25 306	
El Hajeb	HP Prince My Hassan	0	0	9 823	75 543	0	84 781	170 147	14 990
	Total Provincial	0	0	9 823	75 543	0	84 781	170 147	14 990
Fès	HR Al Ghassani	0	0	9 060	18 315	0	56 147	83 522	17 550
	CHU Hassan II	38 404	1 996	103 148	227 112	0	1 037 145	1 407 805	0
	HR Ibn Al Khatib	0	5	16 798	68 161	0	94 442	179 406	22 626
	Total Provincial	38 404	2 001	129 006	313 588	0	1 187 734	1 670 733	40 176
Ifrane	HP 20 Aout (Azrou)	1 789	159	11 384	29 710	54	61 999	105 095	17 609
	Total Provincial	1 789	159	11 384	29 710	54	61 999	105 095	17 609
Sefrou	HP Mohamed V	0	0	1 148	4 509	0	4 536	10 193	8 192
	Total Provincial	0	0	1 148	4 509	0	4 536	10 193	8 192
Taouante	HP Taouante	8	4	0	11 360	0	16 986	28 358	2 271
	HP Rhafsai	106	53	0	1 316	0	1 410	2 885	108
	Total Provincial	114	57	0	12 676	0	18 396	31 243	2 379
Taza	HP Ibn Baja	71	0	0	146 556	0	123 452	270 079	18 237
	Total Provincial	71	0	0	146 556	0	123 452	270 079	18 237
Fès - Meknès		43 677	2 649	182 166	664 621	54	1 649 278	2 542 445	246 604
Kénitra	HP Al Idrissi	0	0	2 122	11 363	0	35 414	48 899	67 445
	HPr Zoubir Skirej	0	0	3 765	6 256	0	11 449	21 470	5 346
	Total Provincial	0	0	5 887	17 619	0	46 863	70 369	72 791



Région Province/préfecture	Catégorie et nom de l'hôpital	Examens pratiqués							Nombre Total de prélèvements
		Bactériologie	Parasitologie	Immuno- sérologie	Hématologie et transfusion	Hygiène alimentaire	Chimie biologie (Biochimie)	Total	
Khémisset	HP Khémisset	0	0	9 714	19 645	0	125 634	154 993	22 464
	HP Roummani	0	0	89	188	0	2 625	2 902	655
	HPr Tiflet	0	0	889	3 006	0	4 299	8 194	4 338
	Total Provincial	0	0	10 692	22 839	0	132 558	166 089	27 457
Rabat	CHU Ibn Sina	92 312	15 964	0	980 409	0	2 480 819	3 569 504	0
	HIR My Youssef	4 651	0	0	0	0	0	4 651	0
	HR Hôp.de Rabat	57	0	1 213	17 585	0	36 274	55 128	5 860
	Total Provincial	97 020	15 964	1 213	997 994	0	2 517 093	3 629 283	5 860
Salé	HP Moulay Abdellah	136	0	2 666	101 128	0	106 057	209 987	13 913
	Total Provincial	136	0	2 666	101 128	0	106 057	209 987	13 913
Sidi Kacem	Jorf El Melha	0	0	0	4 410	0	3 906	8 316	8 316
	HP Sidi Kacem	0	0	466	25 981	0	55 630	82 077	21 940
	Total Provincial	0	0	466	30 391	0	59 536	90 393	30 256
Sidi Slimane	HP Sidi Slimane	0	0	4 189	16 642	0	28 766	49 597	13 407
	Total Provincial	0	0	4 189	16 642	0	28 766	49 597	13 407
Skhirate- Témara	HP Princesse Lalla Aïcha (Ancien Sidi	0	0	2 455	167 894	0	106 956	277 305	21 274
	Total Provincial	0	0	2 455	167 894	0	106 956	277 305	21 274
Rabat-Salé-Kénitra		97 156	15 964	27 568	1 354 507	0	2 997 829	4 493 023	184 958
Azilal	HP H. Atlas Central	0	0	4 471	36 792	0	46 878	88 141	7 091
	HP Demnate	0	0	133	923	0	261	1 317	336
	Total Provincial	0	0	4 604	37 715	0	47 139	89 458	7 427
Béni Mellal	HR Béni Mellal	400	0	14 306	108 680	0	137 316	260 702	103 336
	HPr Moulay Ismail	0	0	0	55 108	0	59 437	114 545	0
	Total Provincial	400	0	14 306	163 788	0	196 753	375 247	103 336
Fquih Ben Salah	HP Fquih Ben Salah	0	0	392	4 509	0	3 286	8 187	919
	Souk sebt	0	0	608	1 908	0	2 204	4 720	1 251
	Total Provincial	0	0	1 000	6 417	0	5 490	12 907	2 170
Khénifra	HP Khenifra	2 920	0	7 607	10 076	0	79 448	100 051	19 585
	HPr M'rir	0	0	1 578	4 444	0	5 463	11 485	3 336
	Total Provincial	2 920	0	9 185	14 520	0	84 911	111 536	22 921
Khouribga	HP Hassan II	373	27	5 502	16 106	0	54 375	76 383	12 088
	HPr Oued Zem	0	128	6 335	62 569	0	38 720	107 752	11 029
	HPr Med VI (Bejaad)	0	0	4 564	50 277	0	32 462	87 303	8 730
	Total Provincial	373	155	16 401	128 952	0	125 557	271 438	31 847
Béni Mellal- Khénifra		3 693	155	45 496	351 392	0	459 850	860 586	167 701
Benslimane	HP Benslimane	0	0	5 685	14 711	0	35 758	56 154	12 677
	Total Provincial	0	0	5 685	14 711	0	35 758	56 154	12 677
Berrechid	HP Berrchid	0	0	7 528	16 543	0	32 167	56 238	8 679
	Total Provincial	0	0	7 528	16 543	0	32 167	56 238	8 679
El Jadida	HP Mohamed V	35	0	13 728	35 972	0	68 581	118 316	9 686
	HPr Azemmour	0	0	1 766	3 608	0	5 799	11 173	3 575
	Total Provincial	35	0	15 494	39 580	0	74 380	129 489	13 261
Mohammadia	HP My Abdellah	0	0	9 059	24 692	0	37 108	70 859	5 717
	Total Provincial	0	0	9 059	24 692	0	37 108	70 859	5 717
Nouaceur	HP Prince My Hassan	0	0	1 054	4 587	0	9 906	15 547	3 705
	Total Provincial	0	0	1 054	4 587	0	9 906	15 547	3 705
Settat	HP Hassan II	1 430	220	5 372	23 679	0	51 626	82 327	32 035
	HPr Ben Ahmed	0	0	0	542	233	2 437	3 212	2 916
	Total Provincial	1 430	220	5 372	24 221	233	54 063	85 539	34 951
Sidi Bennour	HP Sidi Bennour	0	0	0	4 625	0	24 798	29 423	10 867
	HPr Zmamra	0	0	0	3 348	0	1 332	4 680	1 602
	Total Provincial	0	0	0	7 973	0	26 130	34 103	12 469
Casablanca Anfa	HR My Youssef	0	0	6 499	58 008	0	50 186	114 693	8 333
	CHU Ibn Rochd	75 808	20 226	61 669	351 059	0	1 452 539	1 961 301	0
	Total Provincial	75 808	20 226	68 168	409 067	0	1 502 725	2 075 994	8 333
Al Fida-Mers Sultan	HP Med Bouafi	0	0	1 580	11 584	0	32 792	45 956	6 068
	Total Provincial	0	0	1 580	11 584	0	32 792	45 956	6 068
Aïn-Sebaâ - Hay Mohammadi	HP Mohamed V	0	0	6 661	14 014	0	66 414	87 089	13 144
	Total Provincial	0	0	6 661	14 014	0	66 414	87 089	13 144
Hay Hassani	HP El Hassani	0	0	49	10 511	0	15 638	26 198	10 333
	Total Provincial	0	0	49	10 511	0	15 638	26 198	10 333
Aïn-Chock	HP Med Sekkat	0	0	6 120	17 202	0	36 486	59 808	11 153
	Total Provincial	0	0	6 120	17 202	0	36 486	59 808	11 153
Sidi Bernoussi	HP Al Mansour	0	0	5 793	12 406	0	24 521	42 720	10 038
	Sidi moumen	0	0	2 292	2 859	0	0	5 151	2 745
	Total Provincial	0	0	8 085	15 265	0	24 521	47 871	12 783
Ben Msick	HP Ben Msick	0	0	5 771	18 776	0	38 880	63 427	6 791
	Total Provincial	0	0	5 771	18 776	0	38 880	63 427	6 791
Mediouna	HP Mediouna	0	0	300	4 691	0	11 762	16 753	12 346
	Total Provincial	0	0	300	4 691	0	11 762	16 753	12 346
Moulay Rachid	HP Sidi Othmane	0	0	5 149	34 516	0	50 924	90 589	11 284
	Total Provincial	0	0	5 149	34 516	0	50 924	90 589	11 284
Casablanca-Settat		77 273	20 446	146 075	667 933	233	2 049 654	2 961 614	183 694
Al Haouz	HP Mohammed VI	0	0	5 733	12 795	0	13 162	31 690	8 762



Région Province/préfecture	Catégorie et nom de l'hôpital	Examens pratiqués							Nombre Total de prélèvements
		Bactériologie	Parasitologie	Immuno- sérologie	Hématologie et transfusion	Hygiène alimentaire	Chimie biologie (Biochimie)	Total	
	Total Provincial	0	0	5 733	12 795	0	13 162	31 690	8 762
Chichaoua	HP Mohammed VI	0	0	174	7 505	0	26 614	34 293	7 501
	Total Provincial	0	0	174	7 505	0	26 614	34 293	7 501
El Kelâa des Sraghna	HP Assalama	0	0	3 532	12 987	0	45 543	62 062	21 376
	HPr Princ. L. Khadija	0	0	0	6 833	0	16 707	23 540	6 964
	Total Provincial	0	0	3 532	19 820	0	62 250	85 602	28 340
Essaouira	HP S. Med B. Abdellah	0	0	0	10 442	0	55 028	65 470	0
	Total Provincial	0	0	0	10 442	0	55 028	65 470	0
Marrakech	CHU Ibn Tofeïl	764	0	0	18 150	0	57 493	76 407	74 589
	HIR ARRAZI	0	4 566	28 469	224 963	0	648 293	906 291	0
	HR El Antaki*	0	0	0	1 230	0	3 153	4 383	0
	HPr Mhamid	0	0	257	6 188	0	12 545	18 990	5 657
	Total Provincial	764	4 566	28 726	250 531	0	721 484	1 006 071	80 246
Rehamna	HP Benguerir	0	0	1 817	16 182	0	24 277	42 276	8 231
	Total Provincial	0	0	1 817	16 182	0	24 277	42 276	8 231
Safi	HP Mohamed V	6	0	17 915	34 636	0	77 567	130 124	31 080
	Total Provincial	6	0	17 915	34 636	0	77 567	130 124	31 080
Yousseoufia	HP Lalla Hasna	0	0	2 628	12 965	0	16 998	32 591	26 873
	Total Provincial	0	0	2 628	12 965	0	16 998	32 591	26 873
Marrakech- Safi		770	4 566	60 525	364 876	0	997 380	1 428 117	191 033
Errachidia	HR My Ali Cherif	1 520	0	15 693	27 844	0	95 429	140 486	3 772
	HPr Sghiri Houmman I Ben Maati	0	0	178	2 651	0	4 470	7 299	2 725
	HPr 20 Aout (Goulmima)	0	0	3 789	6 418	0	19 865	30 072	7 831
	Total Provincial	1 520	0	19 660	36 913	0	119 764	177 857	14 328
Midelt	HP Rich	0	0	392	169	0	896	1 457	766
	HP Midelt	0	0	1 465	18 537	0	25 869	45 871	7 203
Total Provincial	0	0	1 857	18 706	0	26 765	47 328	7 969	
Ouarzazate	HP Sidi Hssain Bencer	0	0	5 757	56 684	0	55 636	118 077	7 681
	Total Provincial	0	0	5 757	56 684	0	55 636	118 077	7 681
Tinghir	HP Tinghir	0	0	4 555	39 117	0	7 506	51 178	3 634
	HP Kalaat Megouna	0	0	75	1 463	0	100	1 638	1 316
	Total Provincial	0	0	4 630	40 580	0	7 606	52 816	4 950
Zagora	HP Ed-Derrak	0	0	0	11 439	0	10 977	22 416	4 735
	Total Provincial	0	0	0	11 439	0	10 977	22 416	4 735
Drâa-Tafilalt		1 520	0	31 904	164 322	0	220 748	418 494	39 663
Agadir-Ida -Ou-Tanane	HR Hassan II	2 316	100	3 780	52 681	22	156 951	215 850	12 994
	Total Provincial	2 316	100	3 780	52 681	22	156 951	215 850	12 994
Chtouka- Ait Baha	HP Mokhtar Soussi	0	0	11 055	38 803	0	66 651	116 509	65 815
	Total Provincial	0	0	11 055	38 803	0	66 651	116 509	65 815
Inezgane- Ait Melloul	HP Inezgane	14	0	3 975	16 982	0	16 926	37 897	5 588
	Total Provincial	14	0	3 975	16 982	0	16 926	37 897	5 588
Taroudannt	HPr Ould Teïma	0	0	3 333	11 368	0	15 821	30 522	13 731
	HP Mokhtar Es-Soussi	0	0	8 928	169 101	0	87 221	265 250	50 091
	Total Provincial	0	0	12 261	180 469	0	103 042	295 772	63 822
Tata	HP Tata	0	0	2 399	12 889	0	21 299	36 587	6 728
	Total Provincial	0	0	2 399	12 889	0	21 299	36 587	6 728
Tiznit	HP Hassan 1er	92	0	3 441	28 901	0	93 993	126 427	15 610
	Total Provincial	92	0	3 441	28 901	0	93 993	126 427	15 610
Souss - Massa		2 422	100	36 911	330 725	22	458 862	829 042	170 557
Assa-Zag	HP Assa	0	0	0	5 141	0	5 039	10 180	4 459
	Total Provincial	0	0	0	5 141	0	5 039	10 180	4 459
Guelmim	HP BZK	0	0	2 359	3 761	0	7 584	13 704	3 575
	HR Guelmim	0	0	6 474	16 868	0	35 309	58 651	10 130
	Total Provincial	0	0	8 833	20 629	0	42 893	72 355	13 705
Sidi Ifni	HP Sidi Ifni	0	0	0	45	0	24 088	24 133	0
	Total Provincial	0	0	0	45	0	24 088	24 133	0
Tan-Tan	HP Hassan II	0	0	10 143	16 997	0	42 068	69 208	0
	Total Provincial	0	0	10 143	16 997	0	42 068	69 208	0
Guelmim –Oued Noun		0	0	18 976	42 812	0	114 088	175 876	18 164
Boujdour	HP Boujdour	2	0	7 224	8 197	0	18 940	34 363	5 036
	Total Provincial	2	0	7 224	8 197	0	18 940	34 363	5 036
Es-Semara	HP Es-Smara	561	213	9 275	9 711	0	23 408	43 168	4 290
	Total Provincial	561	213	9 275	9 711	0	23 408	43 168	4 290
Laâyoune	HR My Hassan B. Mehdi	34	0	14 056	122 241	0	50 746	187 077	79 033
	HR Hassan II	0	0	3 500	25 510	0	18 484	47 494	9 534
	Total Provincial	34	0	17 556	147 751	0	69 230	234 571	88 567
Laâyoune - Sakia El Hamra		597	213	34 055	165 659	0	111 578	312 102	97 893
Oued Ed-Dahab	HR Hassan II	0	39	1 133	12 296	0	11 500	24 968	0
	Total Provincial	0	39	1 133	12 296	0	11 500	24 968	0
Eddakhla-Oued Eddahab		0	39	1 133	12 296	0	11 500	24 968	0
Total National		261 729	46 214	816 832	4 718 111	309	10 467 102	16 310 296	1 626 755

Source : SEIS/DPE/DPRF

*Les données publiées sont celles de 2022 (les données de 2023 n'ont pas été communiquées).



3.4.3. Etat de santé

3.4.3.1. Maladies Transmissibles

3.4.3.1.1. Maladies sous surveillance épidémiologique

Tableau 80 : Répartition des cas de maladie sous surveillance épidémiologique, par région et par province/préfecture, année 2023

Région Province/préfecture	Rougeole	Paralysies flasques	Coqueluche	Tétanos	Toxi-infection collective	Covid-19	Leptospirose	Rage	Méningites
Al Hoceima	1	1	0	0	3	1	0	0	12
Chefchaouen	0	4	1	0	13	0	0	1	21
Fahs-Anjra	0	0	0	0	0	3	0	0	2
Larache	0	0	4	0	105	13	1	0	15
Ouezzane	0	2	0	0	16	8	0	0	11
Tanger-Assilah	0	8	0	0	0	32	0	0	173
Tétouan	0	5	4	0	3	17	0	1	22
M'Diq-Fnideq	0	1	3	0	11	3	1	0	8
Tanger -Tétouan- Al Hoceima	1	21	12	0	151	77	2	2	264
Berkane	0	1	0	0	19	41	0	0	4
Driouch	0	0	0	0	0	12	0	1	4
Figuig	0	0	0	0	10	29	0	0	3
Guercif	0	1	0	0	11	4	0	0	1
Jerada	0	2	0	0	24	23	0	0	5
Nador	0	6	0	0	0	12	0	0	12
Oujda-Angad	0	1	0	0	168	41	0	0	8
Taourirt	0	2	0	0	40	9	0	0	2
Oriental	0	13	0	0	272	171	0	1	39
Meknès	0	3	5	0	11	298	4	3	45
Boulemane	0	1	0	0	0	0	0	0	0
El Hajeb	0	0	0	0	6	28	0	0	8
Fès	0	8	2	0	17	262	3	0	22
Ifrane	0	4	0	0	58	91	0	0	1
Sefrou	0	0	0	0	0	3	0	0	8
Taounate	0	2	0	0	7	12	0	2	6
Taza	0	8	11	0	24	142	0	1	15
Moulay Yacoub	0	1	0	0	24	23	0	0	2
Fès - Meknès	0	27	18	0	147	859	7	6	107
Kénitra	0	7	40	1	20	308	4	0	36
Khémisset	0	2	3	0	9	58	0	0	15
Rabat	0	2	1	0	6	886	0	0	15
Salé	1	10	9	0	28	871	0	0	21
Sidi Kacem	0	3	5	0	3	114	4	0	18
Sidi Slimane	0	2	1	0	4	45	2	0	11
Skhirate- Témará	0	0	2	0	7	291	0	0	6
Rabat - Salé-Kénitra	1	26	61	1	77	2 573	10	0	122
Azilal	0	4	4	0	10	22	0	0	3
Béni Mellal	0	3	4	0	32	50	0	1	21
Fquih Ben Salah	0	3	0	0	16	26	0	0	12
Khénifra	1	1	3	0	5	87	0	0	10
Khouribga	2	3	3	0	40	52	0	0	14
Béni Mellal- Khénifra	3	14	14	0	103	237	0	1	60
Benslimane	0	6	0	0	8	31	0	0	2
Berrechid	0	2	2	0	0	76	0	0	2
El Jadida	0	0	2	0	0	64	0	1	14
Médiouna	0	0	0	1	0	118	0	0	4
Mohammadia	0	0	1	0	0	28	0	0	6
Nouaceur	0	0	2	0	0	32	0	1	3
Settat	0	1	0	1	12	41	0	0	26
Sidi Bennour	0	0	1	0	85	4	0	0	4
Casablanca	0	7	30	1	60	1 220	8	0	16
Casablanca-Settat	0	16	38	3	165	1 614	8	2	77
Al Haouz	0	0	0	0	0	4	0	0	0
Chichaoua	0	0	0	0	4	6	0	0	2
El Keïlaa des Sraghna	1	5	0	0	56	7	0	0	8
Essaouira	0	6	0	0	6	13	0	1	10
Marrakech	0	3	0	0	0	202	0	0	5
Rehamna	0	0	0	0	28	75	0	0	0
Safi	0	5	2	1	55	29	0	1	22
Yousseoufia	0	1	0	0	0	1	0	0	2
Marrakech- Safi	1	20	2	1	149	337	0	2	49
Errachidia	0	0	0	0	0	5	0	0	12
Midelt	0	0	0	0	92	9	0	0	1
Ouarzazate	0	0	0	0	33	28	0	0	9
Tinghir	0	0	0	0	4	8	0	0	1
Zagora	0	0	0	1	0	16	0	0	5
Darâa-Tafilalet	0	0	0	1	129	66	0	0	28
Agadir-Ida -Ou-Tanane	33	6	8	0	67	188	1	0	21
Chtouka- Ait Baha	1	0	0	0	0	35	0	1	10
Inezgane- Ait Melloul	4	4	0	1	19	63	0	1	15
Taroudannt	10	2	0	0	178	233	0	2	12
Tata	0	2	0	0	6	9	0	1	2
Tiznit	1	1	1	0	74	58	0	0	5
Souss - Massa	49	15	9	1	344	586	1	5	65
Assa-Zag	0	0	0	0	0	0	0	0	0
Guelmim	0	1	0	0	0	24	0	0	3
Sidi Ifni	0	0	0	0	7	25	0	0	1
Tan-Tan	0	0	0	0	0	2	0	0	0
Guelmim -Oued Noun	0	1	0	0	7	51	0	0	4
Bouïdour	0	0	0	0	0	2	0	0	0
Es-Semara	0	1	0	0	0	1	0	0	0
Laâyoune	0	0	0	0	0	10	0	0	7
Tarfaya	0	0	0	0	9	40	0	0	1
Laâyoune - Sakia El Hamra	0	1	0	0	9	53	0	0	8
Aousserd	0	0	0	0	4	17	0	0	0
Oued Ed-Dahab	0	0	1	0	125	18	0	0	15
Eddakhla-Oued Eddahab	0	0	1	0	129	35	0	0	15
Total	55	154	155	7	1 682	6 659	28	19	838

Source : DELM



Tableau 81 : Répartition des cas de maladie sous surveillance épidémiologique, par région et par province/préfecture, année 2023 (suite)

Région Province/préfecture	Paludisme importé	Bilharziose importée	Leishmaniose Viscérale	Leishmaniose Cutanée	Tuberculose	Lèpre	SIDA	VIH
Al Hoceïma	0	0	3	8	272	0	0	0
Chefchaouen	1	0	12	13	45	0	0	0
Fahs-Anjra	0	0	0	0	637	0	0	0
Larache	0	0	0	12	166	1	0	1
Ouezzane	0	0	3	40	733	0	2	4
Tanger-Assilah	7	0	0	0	437	0	3	12
Tétouan	0	0	2	19	2 443	1	0	0
M'Diq-Fnideq	1	0	0	0	202	1	0	0
Tanger -Tétouan- Al Hoceïma	9	0	20	92	4 935	3	5	17
Berkane	1	0	0	0	125	0	1	2
Driouch	0	0	2	19	418	0	0	0
Figuiq	6	0	0	30	75	0	1	1
Guercif	2	0	0	1	359	1	2	1
Jerada	0	0	0	27	26	0	0	1
Nador	0	0	1	6	147	0	10	17
Oujda-Angad	3	1	0	0	224	0	12	15
Taourirt	0	0	0	0	63	0	0	0
Oriental	12	1	3	83	1 437	1	26	37
Meknès	34	0	1	12	858	1	19	24
Boulemane	5	0	1	140	235	0	1	1
El Hajeb	0	0	1	1	1 679	0	2	3
Fès	11	0	2	3	88	0	21	31
Ifrane	0	0	0	0	74	0	2	2
Sefrou	3	0	1	40	135	0	5	4
Taounate	1	0	9	39	414	0	2	2
Taza	1	0	7	76	279	0	6	2
Moulay Yacoub	4	0	2	7	233	0	0	0
Fès - Meknès	59	0	24	318	3 995	1	58	69
Kénitra	4	0	2	1	1 568	0	10	23
Khémisset	1	0	1	1	684	0	1	6
Rabat	50	2	0	0	1 515	0	24	71
Salé	4	0	1	19	743	0	3	13
Sidi Kacem	1	0	3	22	429	0	3	10
Sidi Slimane	0	0	4	4	784	0	3	9
Skhirate- Témara	1	0	0	0	575	0	6	11
Rabat - Salé-Kénitra	61	2	11	47	6 298	0	50	143
Azilal	0	0	0	204	309	0	2	1
Béni Mellal	2	0	0	79	339	0	19	16
Fquih Ben Salah	0	0	0	109	308	0	7	1
Khénifra	1	0	1	0	322	0	8	2
Khouribga	2	0	1	0	276	0	9	4
Béni Mellal- Khénifra	5	0	2	392	1 554	1	45	24
Benslimane	1	0	0	0	579	0	5	2
Berrechid	1	0	0	0	483	0	3	6
El Jadida	1	0	0	0	368	0	21	27
Médiouna	0	0	0	0	753	0	0	1
Mohammadia	1	0	0	0	466	1	7	10
Nouaceur	0	0	0	0	779	0	0	1
Settat	1	0	1	135	520	0	7	2
Sidi Bennour	0	0	0	0	392	0	4	8
Casablanca	50	0	0	0	3 463	0	148	344
Casablanca-Settat	55	0	1	135	7 803	1	195	401
Al Haouz	1	0	5	20	182	0	0	0
Chichaoua	0	0	0	504	318	0	0	2
El Kelâa des Sraghna	0	0	1	19	207	0	1	1
Essaouira	0	0	0	175	965	0	2	8
Marrakech	51	0	0	0	251	0	40	104
Reharna	5	0	0	3	497	0	0	2
Safi	2	0	0	1	190	0	24	30
Yousseoufia	0	0	0	0	164	1	1	0
Marrakech- Safi	59	0	6	722	2 774	1	68	147
Errachidia	20	0	0	54	125	0	4	5
Midelt	0	0	0	47	45	0	2	2
Ouarzazate	15	0	0	107	121	0	1	1
Tinghir	1	0	0	53	123	0	1	1
Zagora	0	0	3	173	99	0	0	1
Darâa-Tafilalet	36	0	3	434	513	0	8	10
Agadir-Ida -Ou-Tanane	15	1	0	32	413	0	6	16
Chtouka- Ait Baha	0	0	0	0	526	0	3	2
Inezgane- Ait Melloul	0	0	0	0	296	0	16	28
Taroudannt	0	0	0	31	463	0	2	1
Tata	0	0	1	52	19	0	1	0
Tiznit	0	0	1	20	130	0	3	0
Souss - Massa	15	1	2	135	1 847	0	31	47
Assa-Zag	0	0	0	0	61	0	1	0
Guelmim	0	0	1	1	24	0	5	4
Sidi Ifni	0	0	0	0	64	0	1	0
Tan-Tan	0	0	0	0	155	0	1	2
Guelmim--Oued Noun	0	0	1	1	304	0	8	6
Boujdour	0	0	0	0	18	0	1	1
Es-Semara	0	0	0	0	27	0	1	0
Laâyoune	0	0	0	0	154	0	2	3
Tarfaya	0	0	0	0	2	0	4	0
Laâyoune - Sakia El Hamra	0	0	0	0	201	0	4	4
Aousserd	2	0	0	0	0	0	0	0
Oued Ed-Dahab	7	0	0	0	143	0	0	2
Eddakhla-Oued Eddahab	9	0	0	0	143	0	0	2
Autres	302	0	0	0	625	0	0	0
Etranger	0	0	0	0	0	0	1	3
Inconnu	0	0	0	0	0	0	3	5
Total	622	4	73	2 359	32 429	8	502	915

Source : DELM



3.4.3.2. Maladies Non Transmissibles

3.4.3.2.1 Hypertension artérielle

Tableau 82 : Répartition des cas hypertendus pris en charge et diagnostiqués par région et par province/préfecture, année 2023.

Région Province/préfecture	Nombre des hypertendus diagnostiqués au niveau des ESSP					Nombre des hypertendus pris en charge au niveau des ESSP				
	Par Milieu		Par Sexe		Total	Par Milieu		Par Sexe		Total
	Urbain	Rural	Homme	Femme		Urbain	Rural	Homme	Femme	
Al Hoceima	218	813	399	632	1 031	3 563	6 093	3 471	6 185	9 656
Chefchaouen	79	1 133	544	668	1 212	1 301	6 181	3 068	4 414	7 482
Fahs-Anjra		314	108	206	314		2 792	983	1 809	2 792
Larache	923	1 434	814	1 543	2 357	4 231	8 615	5 759	7 087	12 846
Ouezzane	216	1 199	602	813	1 415	2 353	9 414	5 400	6 367	11 767
Tanger-Assilah	1 306	170	448	1 028	1 476	11 047	1 999	4 027	9 019	13 046
Tétouan	724	380	390	714	1 104	10 240	5 166	5 619	9 787	15 406
M'Diq-Fnideq	564	24	211	377	588	4 902	623	2 297	3 228	5 525
Tanger-Tétouan- Al Hoceima	4 030	5 467	3 516	5 981	9 497	37 637	40 883	30 624	47 896	78 520
Berkane	266	332	191	407	598	5 192	5 380	3 427	7 145	10 572
Driouch	83	544	277	350	627	8 846	29 700	16 712	21 834	38 546
Figuiq	21	356	143	234	377	356	10 095	3 909	6 542	10 451
Guercif	188	331	201	318	519	2 108	6 132	3 061	5 179	8 240
Jerada	318	147	182	283	465	11 350	7 010	6 866	11 494	18 360
Nador	725	401	381	745	1 126	9 922	6 555	5 742	10 735	16 477
Oujda-Angad	1 867	436	833	1 470	2 303	37 081	7 940	16 635	28 386	45 021
Taourirt	707	318	449	576	1 025	4 085	4 606	3 698	4 993	8 691
Oriental	4 175	2 865	2 657	4 383	7 040	78 940	77 418	60 050	96 308	156 358
Meknès	2 170	985	1 099	2 056	3 155	18 919	5 523	8 169	16 273	24 442
Boulemane	138	373	200	311	511	1 004	3 791	1 950	2 845	4 795
El Hajeb	365	552	283	634	917	5 099	4 586	3 122	6 563	9 685
Fès	2 767	99	1 014	1 852	2 866	28 808	796	10 855	18 749	29 604
Ifrane	834	461	460	835	1 295	5 005	6 701	4 106	7 600	11 706
Sefrou	697	349	383	663	1 046	6 588	4 124	4 220	6 492	10 712
Taounate	723	1 085	762	1 046	1 808	2 438	9 776	6 073	6 141	12 214
Taza	481	1 076	653	904	1 557	11 107	15 420	12 027	14 500	26 527
Moulay Yacoub	416	703	437	682	1 119	2 433	10 129	5 180	7 382	12 562
Fès - Meknès	8 591	5 683	5 291	8 983	14 274	81 401	60 846	55 702	86 545	142 247
Kénitra	1 803	1 466	1 169	2 100	3 269	20 921	13 082	11 982	22 021	34 003
Khémisset	772	1 191	820	1 143	1 963	11 180	11 975	10 123	13 032	23 155
Rabat	1 268		412	856	1 268	16 952		5 327	11 625	16 952
Salé	1 607	46	547	1 106	1 653	22 864	606	8 059	15 411	23 470
Sidi Kacem	574	831	512	893	1 405	10 310	9 859	7 403	12 766	20 169
Sidi Slimane	494	358	313	539	852	4 249	4 305	3 158	5 396	8 554
Skhirate- Témara	1 139	232	456	915	1 371	13 114	3 491	5 666	10 939	16 605
Rabat - Salé-Kénitra	7 657	4 124	4 229	7 552	11 781	99 590	43 318	51 718	91 190	142 908
Azilal	881	2 420	1 451	1 850	3 301	8 593	25 748	15 109	19 232	34 341
Béni Mellal	739	816	596	959	1 555	9 375	7 545	6 807	10 113	16 920
Fquih Ben Salah	446	2 803	1 131	2 118	3 249	5 342	18 170	8 628	14 884	23 512
Khénifra	379	505	291	593	884	5 389	4 608	4 078	5 919	9 997
Khourigba	878	820	612	1 086	1 698	8 994	7 600	5 747	10 847	16 594
Béni Mellal- Khénifra	3 323	7 364	4 081	6 606	10 687	37 693	63 671	40 369	60 995	101 364
Benslimane	467	418	299	586	885	4 062	4 679	3 115	5 626	8 741
Berrechid	1 352	978	787	1 543	2 330	7 288	5 892	4 909	8 271	13 180
El Jadida	844	1 885	1 018	1 711	2 729	10 983	15 013	10 624	15 372	25 996
Médiouna	303	329	213	419	632	3 173	2 374	1 955	3 547	5 547
Mohammadia	1 168	244	553	859	1 412	10 857	1 572	5 397	7 032	12 429
Nouaceur	2 538	0	964	1 574	2 538	47 614	0	19 298	28 316	47 614
Settat*	560	898	636	822	1 458	6 476	11 892	8 605	9 763	18 368
Sidi Bennour	191	855	409	637	1 046	2 404	7 640	4 070	5 974	10 044
Casablanca	8 204	2 715	2 715	5 489	8 204	93 228	8 204	30 380	62 848	93 228
Casablanca-Settat	15 627	5 607	7 594	13 640	21 234	186 085	49 062	88 353	146 794	235 147
Al Haouz*	133	974	428	679	1 107	1 839	11 360	4 919	8 280	13 199
Chichaoua	240	1 091	577	754	1 331	2 041	6 976	3 885	5 132	9 017
El Kelaï des Sraghna	2 102	1 619	1 605	2 116	3 721	16 634	33 179	20 986	28 827	49 813
Essaouira	335	1 347	665	1 017	1 682	4 722	16 488	9 485	11 725	21 210
Marrakech	1 590	1 186	1 050	1 726	2 776	17 201	7 713	9 005	15 909	24 914
Rehanna	274	1 441	630	1 085	1 715	7 398	26 080	13 004	20 474	33 478
Safi	761	931	671	1 021	1 692	8 039	6 626	5 549	9 116	14 665
Yousseoufia	418	423	301	540	841	2 958	3 716	2 332	4 342	6 674
Marrakech- Safi	5 853	9 012	5 927	8 938	14 865	60 832	112 138	69 165	103 805	172 970
Errachidia	637	625	434	828	1 262	5 756	11 572	6 924	10 404	17 328
Midelt*	206	250	162	294	456	2 520	6 131	2 699	5 952	8 651
Ouarzazate	416	424	428	412	840	2 737	8 794	5 663	5 868	11 531
Tinghir	447	761	521	687	1 208	11 174	15 319	10 067	16 426	26 493
Zagora*	86	1 038	431	693	1 124	2 352	6 766	3 881	5 237	9 118
Darâa-Tafilet	1 792	3 098	1 976	2 914	4 890	24 539	48 582	29 234	43 887	73 121
Agadir-Ida -Ou-Tanane	360	273	243	390	633	5 260	2 572	2 922	4 910	7 832
Chtouka- Ait Baha*	88	1 174	504	758	1 262	1 389	9 827	4 518	6 698	11 216
Inezgane- Ait Melloul*	481	112	253	340	593	7 192	1 419	3 277	5 334	8 611
Taroudannt*	488	1 212	614	1 086	1 700	9 865	24 388	13 660	20 593	34 253
Tata*	232	253	195	290	485	3 486	1 636	2 773	2 349	5 122
Tiznit	154	311	190	275	465	1 254	2 247	1 337	2 164	3 501
Souss - Massa	1 803	3 335	1 999	3 139	5 138	28 446	42 089	28 487	42 048	70 535
Assa-Zag	195	30	88	137	225	9 041	448	4 302	5 187	9 489
Guelmim	308	200	186	322	508	12 618	7 773	8 412	11 979	20 391
Sidi Ifni	157	381	254	284	538	994	1 737	1 136	1 595	2 731
Tan-Tan	482	6	180	308	488	6 170	138	2 664	3 644	6 308
Guelmim -Oued Noun	1 142	617	708	1 051	1 759	28 823	10 096	16 514	22 405	38 919
Boujdour	80	0	29	51	80	1 154	0	463	691	1 154
Es-Semara	76	0	27	49	76	595	1	206	390	596
Laâyoune	225	13	86	152	238	2 839	116	1 093	1 862	2 955
Tarfaya	9	13	8	14	22	165	134	85	214	299
Laâyoune - Sakia El Hamra	390	26	150	266	416	4 753	251	1 847	3 157	5 004
Aousserd		5	3	2	5		31	19	12	31
Oued Ed-Dahab	241	1	96	146	242	1 909	27	750	1 186	1 936
Eddakla-Oued Eddahab	241	6	99	148	247	1 909	58	769	1 198	1 967
Total	54 624	47 204	38 227	63 601	101 828	670 648	548 412	472 832	746 228	1 219 060

Source : DELM

*Les données publiées sont celles de 2022 (les données de 2023 sont incomplètes sur l'application SREC).



3.4.3.2.2 Diabète

Tableau 83 : Répartition des cas diabétiques pris en charge et diagnostiqués par région et par province/préfecture, année 2023.

Région Province/préfecture	Nombre des diabétiques diagnostiqués au niveau des ESSP					Nombre des diabétiques pris en charge au niveau des ESSP				
	Par Milieu		Par Sexe		Total	Par Milieu		Par Sexe		Total
	Urbain	Rural	Homme	Femme		Urbain	Rural	Homme	Femme	
Al Hoceïma	297	372	239	430	669	5 548	6 633	4 633	7 453	12 086
Chefchaouen	81	637	327	391	718	1 174	5 757	3 011	3 920	6 931
Fahs-Anjra		247	96	151	247		2 116	839	1 277	2 116
Larache	846	809	643	1 012	1 655	4 648	7 732	5 701	6 679	12 380
Ouezzane	227	777	417	587	1 004	3 323	8 985	5 435	6 873	12 308
Tanger-Assilah	2 461	86	968	1 579	2 547	19 065	1 539	7 366	13 238	20 604
Tétouan	773	225	373	625	998	12 172	3 561	6 241	9 492	15 733
M'Diq-Fnideq	584	20	218	386	604	6 027	437	2 668	3 796	6 464
Tanger -Tétouan- Al Hoceïma	5 269	3 173	3 281	5 161	8 442	51 957	36 665	35 894	52 728	88 622
Berkane	407	320	264	463	727	8 640	5 717	5 085	9 272	14 357
Driouch	87	432	220	299	519	40 720	21 799	21 799	31 491	53 290
Figuij	25	125	65	85	150	329	7 519	3 302	4 546	7 848
Guercif	246	219	177	288	465	3 580	7 290	4 385	6 485	10 870
Jerada	280	87	155	212	367	12 945	5 124	7 320	10 749	18 069
Nador	746	474	439	781	1 220	13 987	8 195	7 688	14 494	22 182
Oujda-Angad	1 957	200	836	1 321	2 157	46 671	6 113	20 293	32 491	52 784
Taourirt	314	122	194	242	436	3 234	3 542	3 038	3 778	6 776
Oriental	4 062	1 979	2 350	3 691	6 041	101 956	84 220	72 910	113 266	186 176
Meknès	2 620	988	1 311	2 297	3 608	28 254	5 231	12 165	21 320	33 485
Boulemane	130	190	139	181	320	1 646	3 403	2 262	2 787	5 049
El Hajeb	396	439	297	538	835	6 178	4 008	3 768	6 418	10 186
Fès	3 187	145	1 253	2 079	3 332	41 713	1 371	16 195	26 889	43 084
Ifrane	484	227	454	711	1 195	5 543	5 503	4 408	6 638	11 046
Sefrou	497	309	339	467	806	8 221	4 316	5 306	7 231	12 537
Taounate	722	1 051	721	1 052	1 773	3 060	10 835	6 854	7 041	13 895
Taza	509	518	420	607	1 027	12 241	14 245	11 861	14 625	26 486
Moulay Yacoub	488	268	338	418	756	2 644	10 682	6 051	7 275	13 326
Fès - Meknès	9 033	4 135	5 075	8 093	13 168	109 500	59 594	68 870	100 224	169 094
Kénitra	1 836	1 002	1 070	1 768	2 838	27 850	13 456	14 845	26 461	41 306
Khémisset	743	790	634	899	1 533	11 667	9 411	9 304	11 774	21 078
Rabat	1 507		511	996	1 507	23 002		7 602	15 400	23 002
Salé	2 218	22	757	1 483	2 240	30 772	481	11 229	20 024	31 253
Sidi Kacem	641	833	571	903	1 474	10 146	10 206	8 005	12 347	20 352
Sidi Slimane	396	344	280	460	740	5 102	5 391	3 998	6 495	10 493
Skhirate- Témara	1 082	277	443	916	1 359	12 611	2 797	5 247	10 161	15 408
Rabat - Salé-Kénitra	8 423	3 268	4 266	7 425	11 691	121 150	41 742	60 230	102 662	162 892
Azilal	571	1 765	1 023	1 313	2 336	16 428	35 811	22 315	29 924	52 239
Béni Mellal	958	645	651	952	1 603	13 420	6 978	8 560	11 838	20 398
Fqih Ben Salah	682	2 033	1 102	1 613	2 715	7 051	22 481	12 214	17 318	29 532
Khénifra	287	308	213	382	595	5 397	4 086	4 238	5 245	9 483
Khouribga	761	576	479	858	1 337	8 884	5 597	5 292	9 189	14 481
Béni Mellal- Khénifra	3 259	5 327	3 468	5 118	8 586	51 180	74 953	52 619	73 514	126 133
Benslimane	410	346	292	464	756	4 511	3 476	3 192	4 795	7 987
Berrechid	1 309	877	785	1 401	2 186	9 907	5 383	5 725	9 565	15 290
El Jadida	981	1 474	914	1 541	2 455	13 172	14 169	10 581	16 760	27 341
Médiouna	473	394	308	559	867	4 387	3 149	2 906	4 630	7 536
Mohammadia	1 146	187	529	804	1 333	17 400	3 116	9 426	11 090	20 516
Nouaceur	2 229	0	874	1 355	2 229	52 314	0	21 772	30 542	52 314
Settat*	665	684	619	730	1 349	6 703	9 875	7 608	8 970	16 578
Sidi Bennour	284	831	446	669	1 115	3 623	7 757	4 555	6 825	11 380
Casablanca	9 489		3 069	6 420	9 489	111 893		36 467	75 426	111 893
Casablanca-Settat	16 986	4 793	7 836	13 943	21 779	223 910	46 925	102 232	168 603	270 835
Al Haouz*	161	864	418	607	1 025	2 976	14 719	7 425	10 270	17 695
Chichaoua	247	1 175	614	808	1 422	4 584	2 147	4 584	6 030	10 638
El Kelâa des Sraghna	325	1 184	601	908	1 509	19 319	34 716	23 813	30 222	54 035
Essaouira	458	887	562	783	1 345	6 434	20 143	10 868	15 709	26 577
Marrakech	2 270	1 117	1 302	2 085	3 387	29 545	11 982	16 200	25 327	41 527
Rehama	214	875	425	664	1 089	7 717	23 540	12 874	18 383	31 257
Safi	942	773	676	1 039	1 715	11 414	7 225	11 110	11 110	18 639
Yousseoufia	364	483	336	511	847	3 806	3 769	2 789	4 866	7 575
Marrakech- Safi	4 981	7 358	4 934	7 405	12 339	83 358	124 585	86 082	121 861	207 943
Errachidia	625	458	378	705	1 083	6 465	8 710	5 910	9 265	15 175
Midelt*	60	245	125	180	305	2 646	3 631	2 412	3 865	6 277
Ouarzazate	568	362	510	420	930	3 498	7 847	5 741	5 604	11 345
Tinghir	282	507	361	428	789	13 526	15 243	12 645	16 124	28 769
Zagora*	53	624	315	362	677	2 162	6 156	3 562	4 756	8 318
Darâa-Tafilalet	1 588	2 196	1 689	2 095	3 784	28 297	41 587	30 270	39 614	69 884
Agadir-Ida -Ou-Tanane	584	363	321	626	947	11 003	4 998	5 808	10 193	16 001
Chtouka- Ait Baha*	92	392	160	324	484	2 019	9 071	4 287	6 803	11 090
Inezgane- Ait Melloul*	876	132	373	635	1 008	14 905	2 513	7 279	10 139	17 418
Taroudannt*	183	242	172	253	425	11 695	17 326	10 668	18 353	29 021
Tata*	46	59	38	67	105	1 427	2 281	1 330	2 378	3 708
Tiznit										
Souss - Massa	1 781	1 188	1 064	1 905	2 969	41 049	36 189	29 372	47 866	77 238
Asa-Zag	197	30	87	140	227	14 435	633	5 452	9 616	15 068
Guelmim	511	273	316	468	784	43 824	13 310	24 465	32 669	57 134
Sidi Ifni	169	443	263	349	612	1 667	2 427	1 601	2 493	4 094
Tan-Tan	1 207	18	403	822	1 225	9 775	306	6 114	6 114	10 081
Guelmim -Oued Noun	2 084	764	1 069	1 779	2 848	69 701	16 676	35 485	50 892	86 377
Boujdour	158	0	50	108	158	2 342	0	785	1 557	2 342
Es-Semara	202	0	72	130	202	1 488	32	539	981	1 520
Laâyoune	469	45	184	330	514	10 585	133	4 102	6 616	10 718
Tarfaya	32	29	31	30	61	289	295	198	386	584
Laâyoune - Sakia El Hamra	861	74	337	598	935	14 704	460	5 624	9 540	15 164
Aousserd		13	5	8	13		109	51	58	109
Oued Ed-Dahab	510	25	190	345	535	4 644	72	1 882	2 834	4 716
Eddakhla-Oued Eddahab	510	38	195	353	548	4 644	181	1 882	2 892	4 825
Total	58 837	34 293	35 564	57 566	93 130	901 406	563 777	581 521	883 662	1 465 183

Source : DELM

*Les données publiées sont celles de 2022 (les données de 2023 sont incomplètes sur l'application SREC).



3.4.4. Santé environnementale

Tableau 85 : Bilan des activités des Laboratoires de Santé Publique - composante Santé-Environnement (LSP -SE) par région et par province/préfecture, année 2023.

Région	LSP- SE		Nombre d'analyses réalisées (tout type confondu)	
	Province	Catégorie de laboratoire	Eaux	Aliments
Tanger -Tétouan- Al Hoceima	Tétouan	Régional	4 157	995
	Tanger	d'Appui	3 087	1 386
	Al Hoceima	d'Appui	2 398	1 289
Total région			9 642	3 670
Oriental	Oujda	Régional	5 813	1 410
	Berkane	d'Appui	579	3 180
	Nador	d'Appui	928	422
Sous total			7 320	5 012
Fès - Meknès	Fès	Régional	7 269	3 665
	Meknès	d'Appui	2 106	2 704
	Taza	d'Appui	2 422	769
	Boulemane	d'Appui	846	793
Total région			12 643	7 931
Rabat-Salé-Kenitra	Kénitra	Régional	5 103	4 275
	Sidi Kacem	d'Appui	720	359
Total région			5 823	4 634
Béni Mellal- Khénifra	Beni Mellal	Régional	2 034	1 572
	Khénifra	d'Appui	1 811	375
	Khouribga	d'Appui	384	490
Total région			4 229	2 437
Casablanca - Settat	Casa Anfa	Régional	14 373	1 768
	Settat	d'Appui	4 205	2 478
	El Jadida	d'Appui	4 528	1 074
Total région			23 106	5 320
Marrakech - Safi	Marrakech	Régional	9 982	5 736
	Safi	d'Appui	2 452	1 557
	El Kelaa des Sraghna	d'Appui	240	574
Total région			12 674	7 867
Darâa - Tafilalet	Errachidia	Régional	576	0
	Ouarzazate	d'Appui	627	480
Total région			1 203	480
Souss - Massa	Agadir	Régional	3 146	3 650
	Taroudant	d'Appui	1 500	941
	Tiznit	d'Appui	2 326	977
Total région			6 972	5 568
Laâyoune - Sakia El Hamra	Laayoune	Régional	4 183	2 614
Total région			4 183	2 614
Eddakhla-Oued Eddahab	Dakhla	Régional	324	958
Total région			324	958
Total National			88 119	46 491

Source : DELM



*Direction de la Planification et des Ressources Financières
Division de la Planification et des Etudes
Service des Etudes et de l'Information Sanitaire*